DEPUTACIÓN OURENSE

CONCELLO DE SAN CRISTOVO DE CEA

2014

RELACIÓN DE ESTRADAS DE TITULARIDADE DO CONCELLO DE SAN CRISTOVO DE CEA

Plan OU 92

DEPUTACION DE OURENSE.

AREA DE INFRAESTRUCTURAS E SERVIZOS

SERVIZO DE VIAS E OBRAS

DICIEMBRE 2014

Persoas que traballaron na realización deste documento:

- Dirección…… José Manuel González Sánchez
- Traballos de coordinación e organización …….…….. Rodrigo Borrajo González
- Traballos administrativos…… Mª del Pilar González Domínguez
- Toma de datos…… Fernando Benavente Rodríguez
  David Nóvoa Puga
  José Antonio Rodríguez González
  José Antonio Rodríguez Ollero
  José Luis Iglesias Crespo
  Manuel Babarro Fernández

INDICE XERAL

1. *ANTECEDENTES E OBXECTIVOS* _____ 5
2. *RELACIÓN DE ESTRADAS MUNICIPAIS* _____ 7
3. *PLANOS* _____ 10
4. *INFORMACIÓN DAS VÍAS GEORREFERENCIADAS* _____ 13

1.- ANTECEDENTES

1. ANTECEDENTES E OBXECTIVOS

Na enquisa de infraestruturas da Deputación de Ourense, se catalogaron unha serie de vías de conexión entre poboacións ou de acceso a diversas propiedades, sen manter o criterio de estrada.

Na lei 8/13 de 28 de xuño de estradas de Galicia define no seu artigo 3 as estradas do seguinte xeito:

> *"Para os efectos desta lei considéranse estradas as vías de dominio e uso público proxectadas e construídas fundamentalmente para a circulación de vehículos automóbiles."*

Polo tanto nesta relación de estradas incluiremos só as infraestruturas que permitan a circulación en ambos sentidos de automóbiles e non estean na súa totalidade construídas sobre solo urbano ou de núcleo rural. Non consideramos estradas:

- As vías non pavimentadas
- As vías con menos de 3 m. de ancho de firme e 3,5 m. de plataforma
- A rúas dos pobos, que está integramente dentro do núcleo

Con este traballo tratamos de determinar a lonxitude total da rede municipal de estradas municipais, por concellos, na provincia de Ourense, aportando neste primeiro estudo os seguintes parámetros das vías:

- Código e denominación
- Lonxitude e cotas
- Situación da vía
- Anchos de firme e plataforma

2.- RELACIÓN DE ESTRADAS MUNICIPAIS

2. RELACIÓN DE ESTRADAS MUNICIPAIS

CÓDIGO	DENOMINACIÓN	LONXITUDE DA ESTRADA (m)	COTA MÁXIMA (M)	COTA MÍNIMA (M)	RADIO MINIMO (M)	ANCHO MEDIO ((m)
OU-76001	(OU-0406) - POVOADURA	257,30	946,46	933,38	22,10	4,10
OU-76002	(OU-0451) - A CABANA	217,39	885,43	881,22	45,52	3,48
OU-76003	(OU-0451) - LIMITE CONCELLO PIÑOR (X)	122,33	833,46	826,80	74,49	4,10
OU-76005	(OU-0406) - CONFURCO - (OU-76006)	802,60	810,25	767,41	10,10	3,49
OU-76006	(OU-0406) - GAMOAL	1996,61	860,29	735,64	10,17	3,66
OU-76007	(OU-76006) - VILANFESTA	112,05	799,51	798,79	33,87	3,50
OU-76008	(OU-0407) - ZAMOIROS	158,02	911,53	893,38	42,39	3,10
OU-76009	(OU-0407) - FINCA CARBALLEIRA	228,36	872,12	868,98	10,38	3,12
OU-76011	VILAENFESTA - A CORTE	508,68	790,62	714,01	59,88	3,20
OU-76013	(OU-0452) - MIRALLOS	171,25	830,20	816,82	51,31	3,30
OU-76014	(OU-0452) MIRALLOS - (OU-76015)	1053,81	805,53	695,81	36,79	3,50
OU-76015	(OU-0407) - OSEIRA - SAN MARTIÑO	2697,44	786,58	648,32	10,81	3,41
OU-76017	(OU-0407) - CABREIRA	1437,87	904,63	836,27	22,79	3,40
OU-76018	(OU-0408) - VALES - CABREIRA	1735,91	856,07	748,35	28,97	3,59
OU-76019	(OU-0408) - VALES	159,39	744,96	743,00	71,86	3,00
OU-76020	(OU-0408) - CHOUSO DE ARRIBA	197,71	764,29	747,28	45,68	3,18
OU-76021	(OU-0408) - MONTEAGUDO	268,85	746,39	724,95	79,51	4,54
OU-76022	(OU-0408) - CAZURRAQUE - (OU-0408)	984,66	805,62	764,50	36,14	3,28
OU-76024	TRAV."ENCLAVE" VILARIÑO FRIO - LIM. CONC. PIÑOR (X)	1161,26	805,70	781,31	63,52	4,01
OU-76027	(OU-76024) ENCLAVE VILARIÑO FRIO - LIMITE CONC. PIÑOR (X)	494,48	805,83	764,87	10,09	3,20
OU-76028	(OU-0453) - LIMITE CONC. PIÑOR (X)	235,08	639,19	627,71	96,38	3,28
OU-76029	(OU-0453) - BETAR	249,09	629,37	619,24	63,80	3,00
OU-76030	(OU-0453) - RIO	227,27	627,46	602,46	20,93	3,20
OU-76031	(OU-0407) - (OU-0407) TAXIL	649,40	765,48	725,16	10,35	3,64
OU-76032	(OU-0407) - VENTELA	418,44	729,46	720,46	80,65	3,40
OU-76033	LIMITE CONC. PIÑOR - VEIGA DE ABAIXO (X)	1053,62	600,11	533,01	13,47	3,31
OU-76034	(OU-901) COVAS-BUSTELO-MOSTEIRON-SILVABOA-(OU-0406) PIELES	4801,59	700,90	618,85	15,57	3,41
OU-76035	(OU-76034) - MOSTEIRON	498,79	643,94	634,30	28,10	3,50
OU-76037	(OU-0408) - BUSTELO	617,97	675,30	637,48	32,69	3,44
OU-76038	(OU-901) - RICOVELO	1321,98	648,06	615,54	30,26	3,30
OU-76039	(OU-0408) ARDESENDE - (OU-76038)	1194,73	704,18	627,28	15,07	3,48
OU-76040	(OU-901) - TOUBES - (OU-76042)	3337,52	574,51	435,57	10,34	3,40
OU-76042	(N-525) O TELLADO - LIMITE CONC. VILAMARIN (ROUZADAS) (X)	1554,82	440,91	401,76	18,69	3,60
OU-76044	(OU-76042) O TELLADO - CAMPO DE TIRO	2183,03	534,15	433,18	20,28	3,66
OU-76046	(N-525) FARAMONTADOS - (OU-72042) O TELLADO	953,47	444,46	425,86	10,99	3,77
OU-76048	(N-525) - NAVE (CHOQUEIRO)	162,22	466,38	450,07	117,51	3,70
OU-76049	(N-525) VIDUEDO - DEPOSITO AUGA	224,70	497,59	479,25	66,09	4,40
OU-76051	(N-525) -PAZOS-A CARBALLEIRA- (N-525)	1504,64	485,37	460,74	16,49	3,68
OU-76053	(N-525) CASASNOVAS - ANLLO	641,44	510,28	491,88	17,00	3,81
OU-76054	(N-525) IGREXA - (OU-160) CEA	726,07	515,94	503,78	57,36	4,74

CÓDIGO	DENOMINACIÓN	LONXITUDE DA ESTRADA (m)	COTA MÁXIMA (M)	COTA MÍNIMA (M)	RADIO MINIMO (M)	ANCHO MEDIO ((m)
OU-76055	(OU-0406) CEA - ESTACION DE BOMBEO	836,41	557,59	530,85	20,39	5,60
OU-76058	(N-525) FARAMONTAOS - IGLESIA DE VILASECO	2257,01	437,01	377,64	22,89	3,44
OU-76059	(N-525) - ERMIDA-(OU-0456)	2408,04	453,88	386,32	27,20	3,17
OU-76061	(OU-76058) FARAMONTADOS- (OU-76062) CENTROVECIÑAL DE FARAMONTADOS	219,47	406,50	400,45	20,33	4,33
OU-76062	(N-525) FARAMONTADOS - (N-525)	797,90	427,75	379,10	16,55	3,81
OU-76063	(OU-0456) - (OU-76059) O VAL	225,74	440,49	419,86	130,54	3,67
OU-76064	(OU-456) VIDUEDO - O AGRO	364,94	471,91	461,63	10,29	3,18
OU-76065	(N-525) VIDUEDO - REGUEIRA	891,26	478,22	442,54	23,61	3,70
OU-76066	(OU-0456) MANDRAS - MANDRAS (PROMEL)	226,52	396,75	392,65	206,86	3,45
OU-76068	MANDRAS - (OU-76074) COSTA DO MONTE (FONDO DE VILA)	538,16	373,44	354,22	11,46	3,20
OU-76069	(OU-0456) - PEAGO - (OU-76070)	1610,77	425,04	379,76	14,91	3,34
OU-76070	(N-525) CASAS NOVAS - CAMPELO - LIMITE CONC. MASIDE (X)	4533,35	491,89	348,73	21,60	3,71
OU-76072	(OU-76070) - AGRA	272,78	356,91	335,32	63,77	3,66
OU-76073	(OU-76070) - FATON	259,30	377,76	375,19	154,66	3,00
OU-76074	(OU-76075) - FONDO DE VILA	504,45	376,33	345,96	13,62	3,10
OU-76075	(OU-0456) MANDRÁS - (OU-76070) CAMPELO	1210,75	398,81	363,54	35,12	3,49
OU-76076	(OU-76070) CAMPELA - ZARZA	778,40	395,60	353,14	23,65	3,10
OU-76077	(OU-76070)- (OU-76069) SOUTOPEAGO	187,40	418,97	408,73	28,91	3,50
OU-76078	(OU-76070) - LIM. CONCELLO MASIDE	191,23	411,18	406,04	47,32	3,40
OU-76080	(OU-0405) (CASTRELO) - A TORRE - VILELA	1000,45	507,70	449,07	14,41	3,50
OU-76081	(OU-76070) PEREDA (SUR) - PISCINA PEREDA	194,97	454,88	452,00	77,67	3,76
OU-76082	(OU-76070) - PULLEDO	447,42	463,32	446,88	47,44	3,20
OU-76083	(OU-76070) - OS FERREIROS	304,60	470,91	466,37	55,34	3,00
OU-76084	(OU-76070) - VILA	184,28	474,28	465,88	49,89	3,40
OU-76085	(N-525) IGREXA - A LAMA - FONDO DE CEA - (N-525)	862,39	501,90	472,35	28,14	3,63
OU-76086	(OU-504) - A LAMA	177,92	479,16	477,02	93,34	3,00
OU-76087	(OU-185) SAN FACUNDO - LIM. CONC. DE MASIDE (X)	1657,05	528,47	470,07	9,72	3,78
OU-76088	(OU-76087) - FONTE SANTA	384,38	497,97	483,47	23,01	3,16
OU-76089	(OU-504) ARIZ - AS FONTAIÑAS - LIM. CONCELLO DE MASIDE (X)	1531,78	526,66	481,68	10,60	3,62
OU-76093	(OU-157) - (OU-504) SAN FACUNDO	1708,27	491,41	415,99	26,62	3,20
OU-76094	(OU-157) - LONGOS - CAZARRANCAS - PONTEMARAÑAO	2613,17	491,64	398,36	18,94	4,66
OU-76095	(OU-76094) - GAVIA - (OU-76096) LAMAS (SUR)	1178,93	453,91	407,16	27,52	3,79
OU-76096	LIM. CONC. PIÑOR - LAMAS - PONTE ARENTEIRO (LIM. CONC. CARBALLIÑO) (X)	3250,18	478,80	394,90	33,03	4,01
Lonxitude total das estradas municipais…… 7.1131,55						
Número de estradas municipais……. 73						

3.- PLANOS.

3. PLANOS

Están elaborados os planos de planta e os perfiles lonxitudinais. Está impreso en soporte papel o plano de planta. Os perfiles lonxitudinais incorpóranse en formato dixital nun CD xunto cos planos de planta.

CONCELLO de SAN CRISTOVO de CEA

AUTOESTRADAS
ESTRADAS NACIONAIS
ESTRADAS AUTONOMICAS
ESTRADAS PROVINCIAIS
ESTRADAS MUNICIPAIS
LÍMITE CONCELLO

IDENTIFICACIÓN AUTOESTRADAS — A-000
IDENTIFICACIÓN ESTRADAS NACIONAIS — N-000
IDENTIFICACIÓN ESTRADAS AUTONÓMICAS — C-000
IDENTIFICACIÓN ESTRADAS PROVINCIAIS — OU-0000
IDENTIFICACIÓN ESTRADAS MUNICIPAIS — OU-0000

DEPUTACIÓN PROVINCIAL DE OURENSE

Vías e Obras

DELINEADO:

AUTOR do PROXECTO

O ENXEÑEIRO XEFE DO SERVIZO de VÍAS e OBRAS

TITULO do PROXECTO

INVENTARIO de ESTRADAS MUNICIPAIS

CLAVE:

ESCALAS:

DATA:

XANEIRO 2014

ESCALAS:

ESCALA H: 1/10.000

GRÁFICA 0 200 400

TITULO do PLANO:

CONCELLO de SAN CRISTOVO de CEA

N. PLANO:

FOLLA 1 DE 5

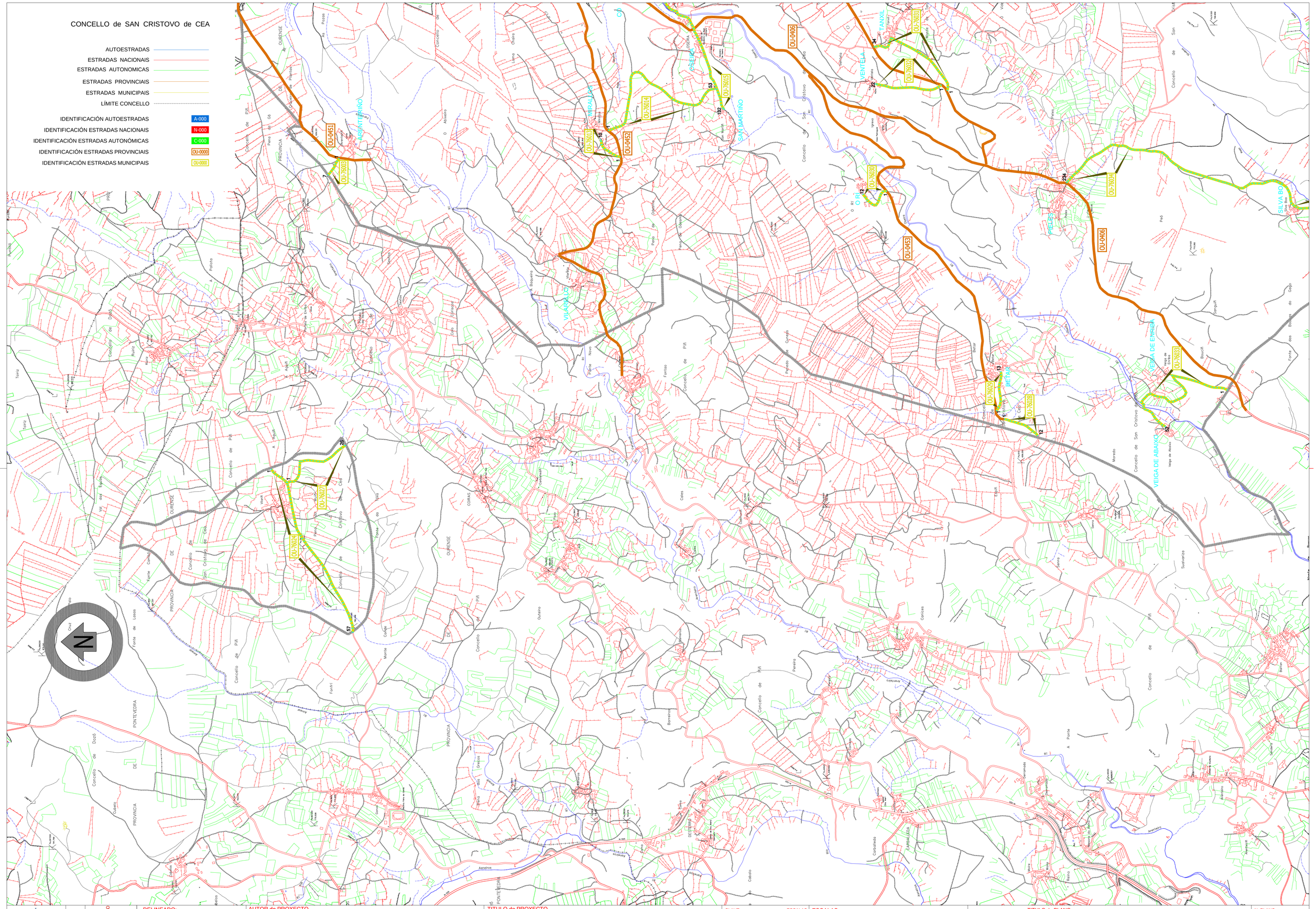

DEPUTACIÓN PROVINCIAL DE OURENSE	Vías e Obras	DELINEADO:	AUTOR do PROXECTO	TITULO do PROXECTO	CLAVE: ESCALAS:	ESCALAS:	TITULO do PLANO:
			O ENXEÑEIRO XEFE DO SERVIZO de VÍAS e OBRAS	INVENTARIO de ESTRADAS MUNICIPAIS	DATA: XANEIRO 2014	ESCALA H: 1/10.000 GRÁFICA 0 200 400	CONCELLO de SAN CRISTOVO de CEA

N. PLANO:

FOLLA 2 DE 5

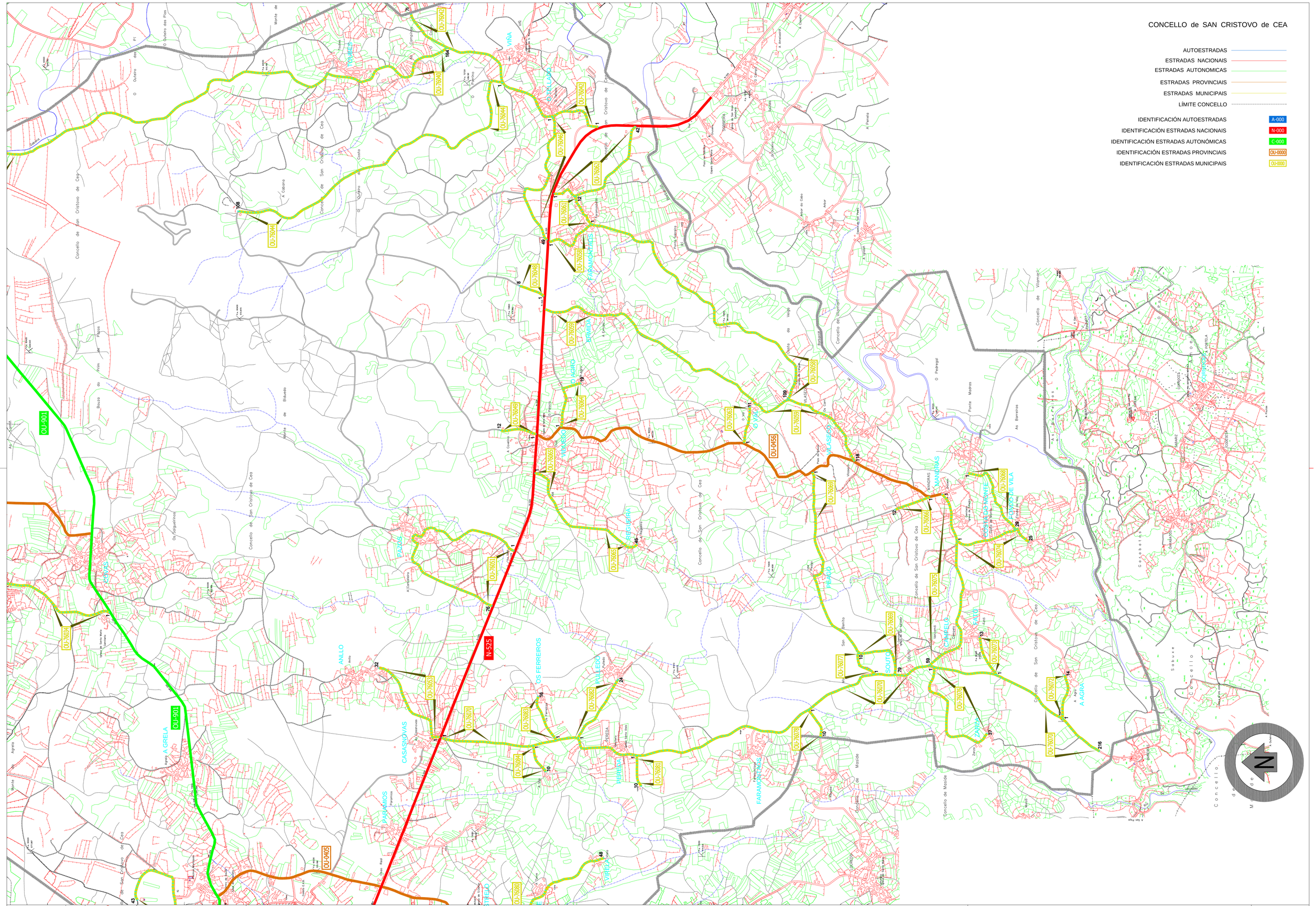

DEPUTACIÓN PROVINCIAL DE OURENSE

Vías e Obras

DELINEADO:

AUTOR do PROXECTO

O ENXEÑEIRO XEFE DO SERVIZO de VÍAS e OBRAS

TITULO do PROXECTO

INVENTARIO de ESTRADAS MUNICIPAIS

CLAVE:

ESCALAS:

DATA:

XANEIRO 2014

ESCALAS:

ESCALA H: 1/10.000

GRÁFICA 0 200 400

TITULO do PLANO:

CONCELLO de SAN CRISTOVO de CEA

N. PLANO:

FOLLA 5 DE 5

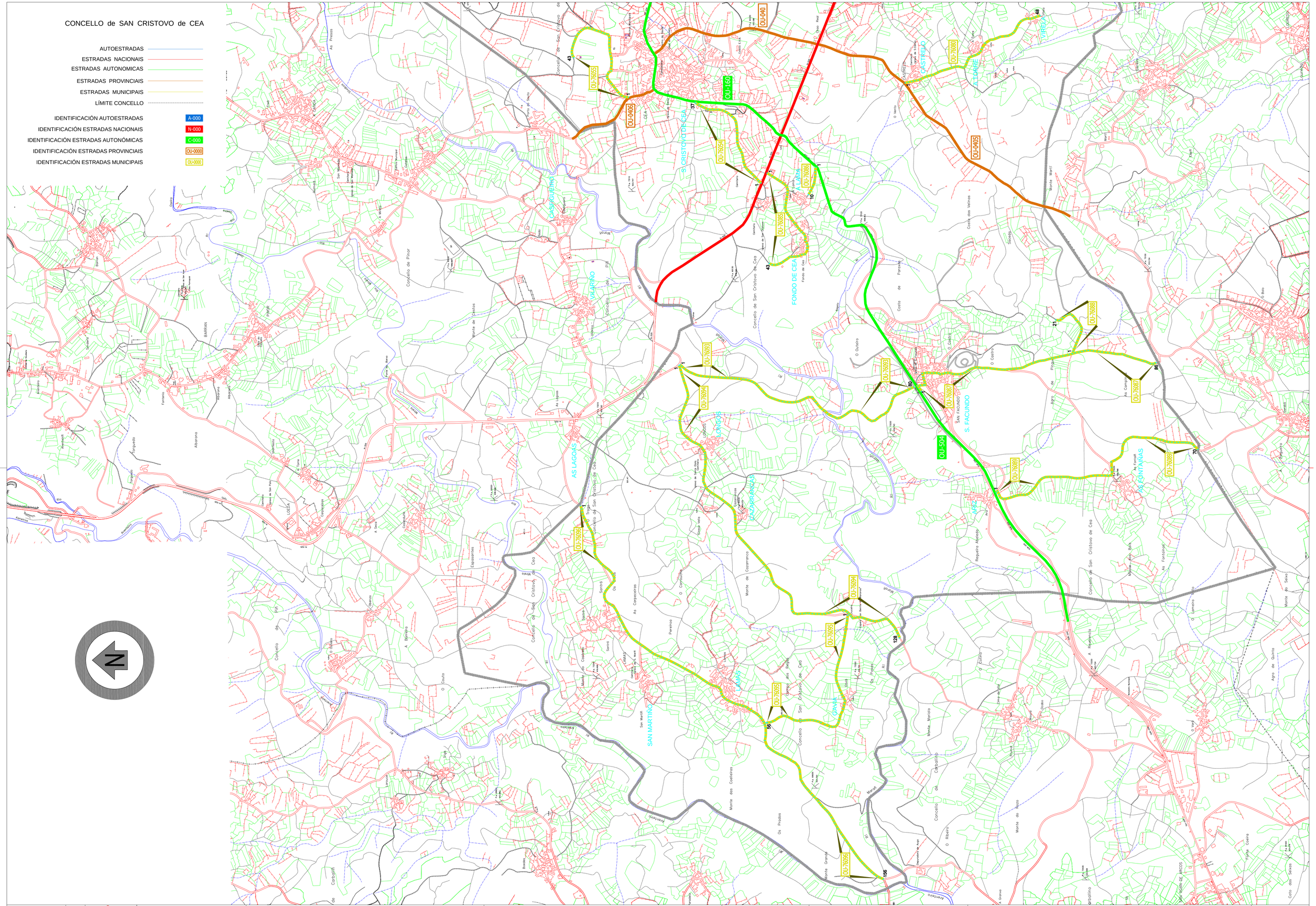

DEPUTACIÓN PROVINCIAL DE OURENSE	Vías e Obras	DELINEADO:	AUTOR do PROXECTO O ENXEÑEIRO XEFE DO SERVIZO de VÍAS e OBRAS	TITULO do PROXECTO INVENTARIO de ESTRADAS MUNICIPAIS	CLAVE: ESCALAS: DATA: XANEIRO 2014	ESCALAS: ESCALA H: 1/10.000 GRÁFICA 0 200 400	TITULO do PLANO: CONCELLO de SAN CRISTOVO de CEA

N. PLANO:
FOLLA 3 DE 5

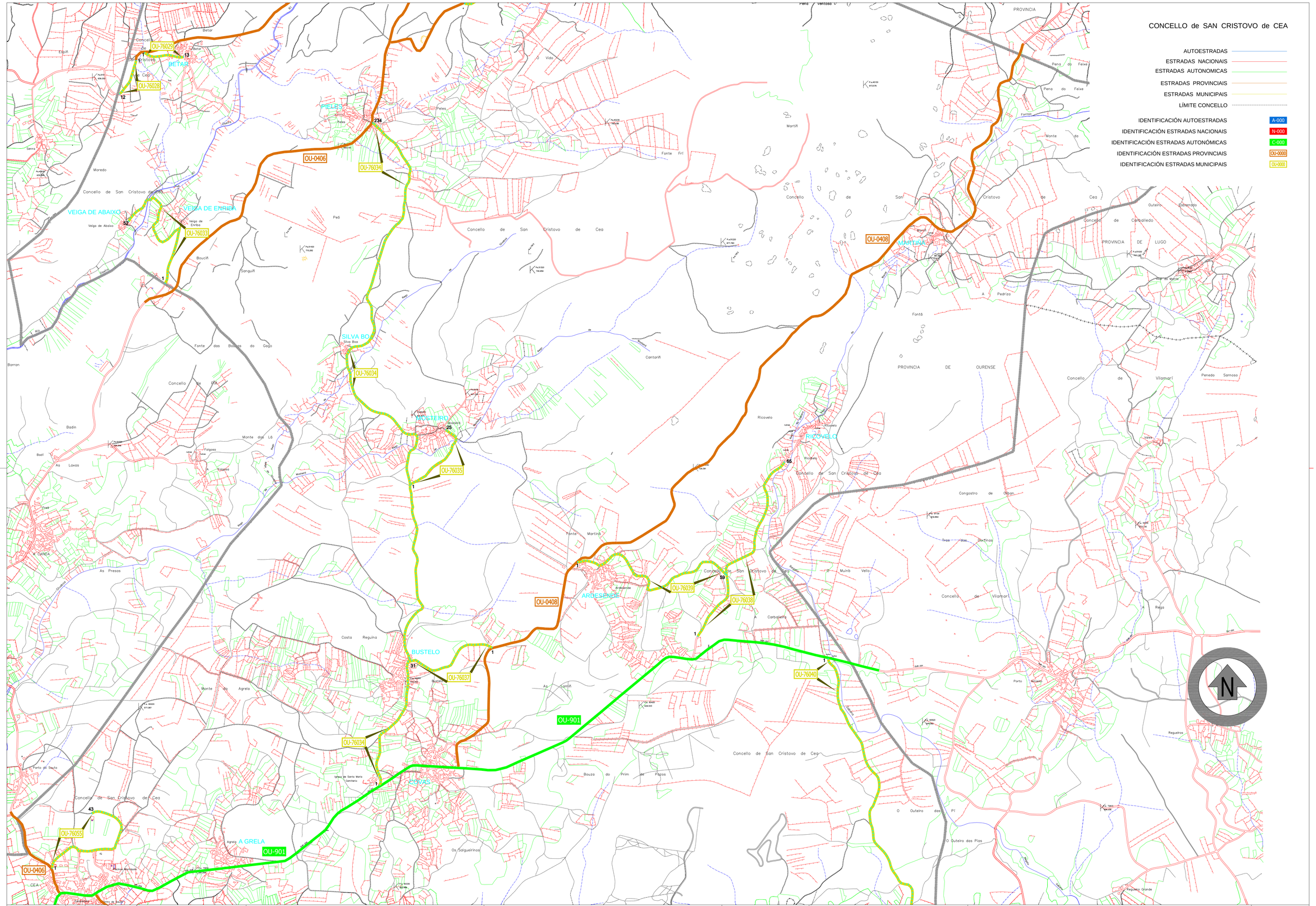

DEPUTACIÓN PROVINCIAL DE OURENSE

Vías e Obras

DELINEADO:

AUTOR do PROXECTO

O ENXEÑEIRO XEFE DO SERVIZO de VÍAS e OBRAS

TITULO do PROXECTO

INVENTARIO de ESTRADAS MUNICIPAIS

CLAVE:

ESCALAS:

DATA:

XANEIRO 2014

ESCALAS:

ESCALA H: 1/10.000

GRÁFICA 0 200 400

TITULO do PLANO:

CONCELLO de SAN CRISTOVO de CEA

N. PLANO:

FOLLA 4 DE 5

4.- INFORMACIÓN DAS VÍAS GEORREFERENCIADA.

4. INFORMACIÓN DAS VÍAS GEORREFERENCIADAS

No seguinte CD se indican as características das estradas, lonxitude, anchos, coordenadas do eixo, etc. Se resumen neste CD.

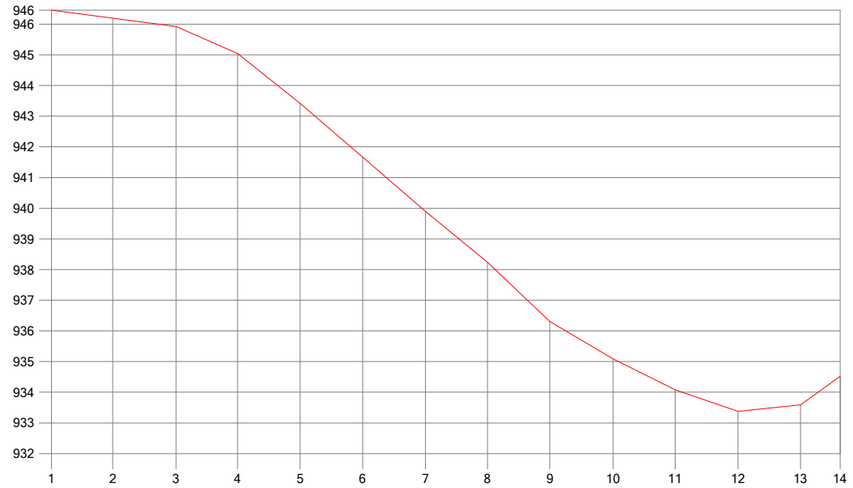

P.K.	0					100					200			257
DISTANCIAS AL ORIGEN	0.00	20.03	40.64	60.69	81.16	101.51	121.98	142.23	162.60	183.26	203.45	223.97	244.36	257.29
DISTANCIAS PARCIALES	0.00	20.03	20.61	20.05	20.47	20.34	20.47	20.25	20.37	20.65	20.20	20.52	20.39	12.93
COTAS DE TERRENO	946.46	946.19	945.92	945.04	943.42	941.67	939.89	938.24	936.31	935.09	934.08	933.38	933.59	934.52

DIEPUTACIÓN PROVINCIAL DE OURENSE

Vías e Obras

DELINEADO:

O AUTOR do PROXECTO

O ENXEREIRO XEFE DO SERVIZO DE VIAS E OBRAS

TITULO do PROXECTO

INVENTARIO de ESTRADAS MUNICIPAIS
CONCELLO de SAN CRISTOVO de CEA

DATA: XANEIRO 2014

CLAVE:

ESCALAS: E H 1: 2000 E V : 200

GRAFICA 0 20 40

TITULO do PLANO:

PERFIL LONXITUDINAL
OU - 76001

N. PLANO:

FOLLA 1 DE 1

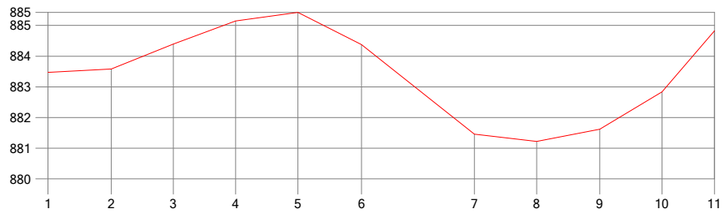

P.K.	0					100				200	217
DISTANCIAS AL ORIGEN	0.00	20.63	40.91	61.20	81.55	102.31	139.08	159.42	180.02	200.31	217.39
DISTANCIAS PARCIALES	0.00	20.63	20.29	20.29	20.35	20.76	36.76	20.34	20.59	20.29	17.08
COTAS DE TERRENO	883.48	883.58	884.39	885.15	885.43	884.38	881.46	881.22	881.62	882.84	884.82

DEPUTACIÓN PROVINCIAL DE OURENSE

Vías e Obras

DELINEADO:

O AUTOR do PROXECTO

O ENXEREIRO XEFE DO SERVIZO DE VIAS E OBRAS

TITULO do PROXECTO

INVENTARIO de ESTRADAS MUNICIPAIS
CONCELLO de SAN CRISTOVO de CEA

DATA: XANEIRO 2014

CLAVE:

ESCALAS: E H 1: 2000 E V : 200

GRAFICA 0 20 40

TITULO do PLANO:

PERFIL LONXITUDINAL
OU - 76002

N. PLANO:

FOLLA 1 DE 1

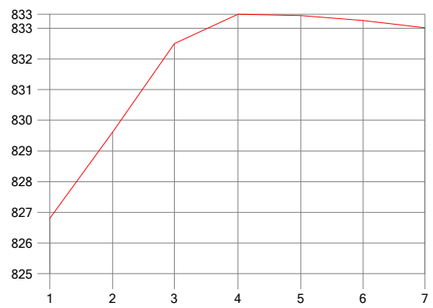

P.K.	0					100	122
DISTANCIAS AL ORIGEN	0.00	20.49	40.61	61.38	81.88	102.18	122.33
DISTANCIAS PARCIALES	0.00	20.49	20.12	20.77	20.50	20.30	20.15
COTAS DE TERRENO	826.80	829.61	832.50	833.46	833.41	833.26	833.02

DIEPUTACIÓN PROVINCIAL DE OURENSE

Vías e Obras

DELINEADO:

O AUTOR do PROXECTO

O ENXEREIRO XEFE DO SERVIZO DE VIAS E OBRAS

TITULO do PROXECTO

INVENTARIO de ESTRADAS MUNICIPAIS
CONCELLO de SAN CRISTOVO de CEA

DATA: XANEIRO 2014

CLAVE:

ESCALAS: E H 1: 2000 E V : 200

GRAFICA 0 20 40

TITULO do PLANO:

PERFIL LONXITUDINAL
OU - 76003

N. PLANO:

FOLLA 1 DE 1

P.K.	0					100					200					300					400					500					600
DISTANCIAS AL ORIGEN	0.00	20.10	40.63	60.75	81.31	101.45	121.56	142.08	162.65	182.68	203.98	225.48	245.35	265.82	281.27	305.84	325.88	347.37	373.37	393.76	414.37	434.50	455.08	475.15	495.16	515.37	535.70	556.54	577.25	597.70
DISTANCIAS PARCIALES	0.00	20.10	20.53	20.12	20.56	20.14	20.10	20.53	20.56	20.04	21.30	21.50	19.87	20.47	15.45	24.58	20.04	21.49	26.00	20.39	20.61	20.13	20.58	20.07	20.02	20.21	20.33	20.84	20.70	20.45
COTAS DE TERRENO	810.25	808.90	807.77	806.61	805.26	802.93	800.68	798.07	796.74	795.42	794.10	792.78	791.46	790.14	789.00	787.86	785.85	783.84	780.13	778.54	777.51	776.21	775.14	773.93	772.23	770.49	768.59	767.42	767.41	769.76

DIPUTACIÓN PROVINCIAL DE OURENSE

Vías e Obras

DELINEADO:

O AUTOR do PROXECTO

O ENXEREIRO XEFE DO SERVIZO DE VIAS E OBRAS

TITULO do PROXECTO

INVENTARIO de ESTRADAS MUNICIPAIS
CONCELLO de SAN CRISTOVO de CEA

DATA: XANEIRO 2014

CLAVE:

ESCALAS: E H 1: 2000 E V : 200

GRAFICA 0 20 40

TITULO do PLANO:

PERFIL LONXITUDINAL
OU - 76005

N. PLANO:

FOLLA 1 DE 2

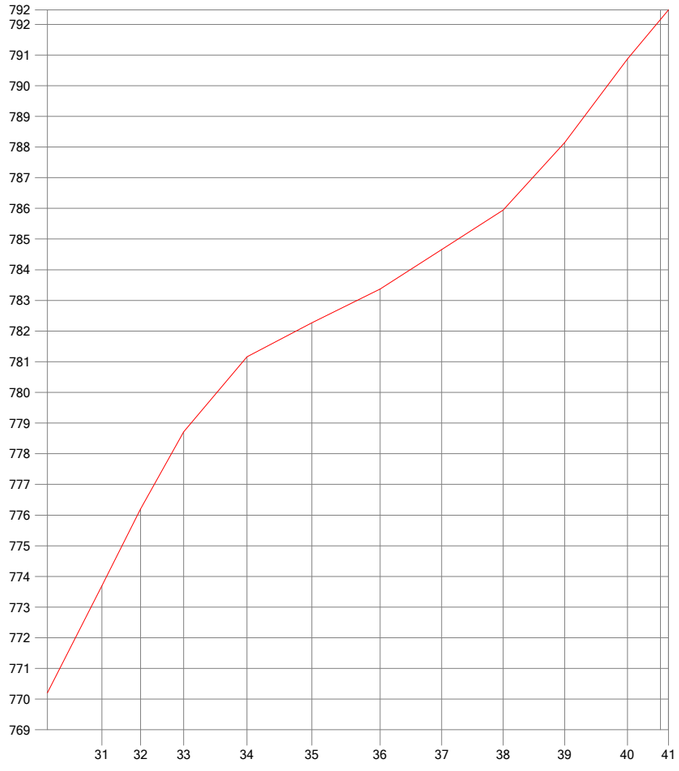

P.K.	600					700					800 803
DISTANCIAS AL ORIGEN	617.73	630.39	644.44	665.08	686.21	708.48	728.61	748.69	768.70	789.19	802.60
DISTANCIAS PARCIALES	20.03	12.66	14.05	20.64	21.14	22.27	20.13	20.08	20.01	20.49	13.41
COTAS DE TERRENO	773.69	776.20	778.71	781.16	782.27	783.37	784.66	785.95	788.14	790.87	792.47

DIEPUTACIÓN PROVINCIAL DE OURENSE

Vías e Obras

DELINEADO:

O AUTOR do PROXECTO

O ENXENEIRO XEFE DO SERVIZO DE VIAS E OBRAS

TITULO do PROXECTO

INVENTARIO de ESTRADAS MUNICIPAIS
CONCELLO de SAN CRISTOVO de CEA

DATA: XANEIRO 2014

CLAVE:

ESCALAS: E H 1: 2000 E V : 200

GRAFICA 0 20 40

TITULO do PLANO:

PERFIL LONXITUDINAL
OU - 76005

N. PLANO:

FOLLA 2 DE 2

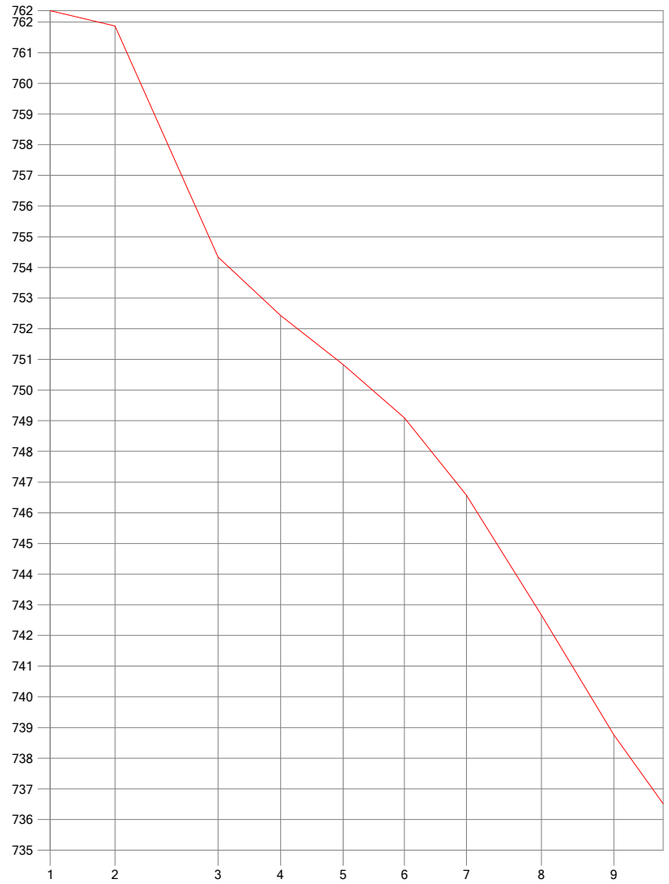

P.K.	0				100					200
DISTANCIAS AL ORIGEN	0.00	21.11	54.71	75.13	95.56	115.58	135.81	160.27	183.86	
DISTANCIAS PARCIALES	0.00	21.11	33.59	20.42	20.44	20.02	20.23	24.45	23.59	
COTAS DE TERRENO	762.37	761.87	754.34	752.43	750.83	749.10	746.57	742.66	738.76	

DIEPUTACIÓN PROVINCIAL DE OURENSE

Vías e Obras

DELINEADO:

O AUTOR do PROXECTO

O ENXEREIRO XEFE DO SERVIZO DE VIAS E OBRAS

TITULO do PROXECTO

INVENTARIO de ESTRADAS MUNICIPAIS
CONCELLO de SAN CRISTOVO de CEA

DATA: XANEIRO 2014

CLAVE:

ESCALAS: E H 1: 2000 E V : 200

GRAFICA 0 20 40

TITULO do PLANO:

PERFIL LONXITUDINAL
OU - 76006

N. PLANO:

FOLLA 1 DE 10

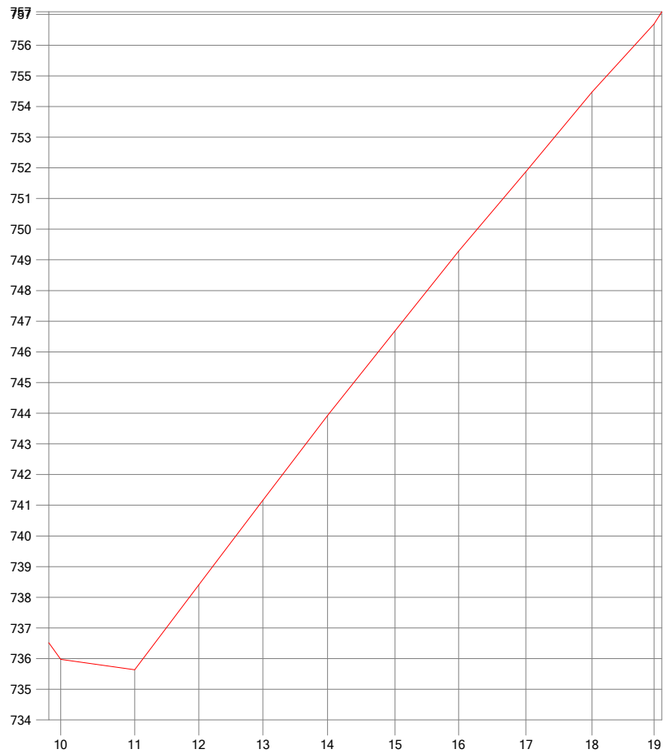

P.K.	200					300				400
DISTANCIAS AL ORIGEN	203.90	228.05	248.95	269.92	290.94	313.03	333.70	355.68	377.25	397.53
DISTANCIAS PARCIALES	20.04	24.15	20.90	20.98	21.01	22.09	20.67	21.98	21.57	20.28
COTAS DE TERRENO	735.97	735.64	738.40	741.16	743.93	746.69	749.29	751.88	754.47	756.69

DEPUTACIÓN PROVINCIAL DE OURENSE

Vías e Obras

DELINEADO:

O AUTOR do PROXECTO

O ENXEREIRO XEFE DO SERVIZO DE VIAS E OBRAS

TITULO do PROXECTO

INVENTARIO de ESTRADAS MUNICIPAIS
CONCELLO de SAN CRISTOVO de CEA

DATA: XANEIRO 2014

CLAVE:

ESCALAS: E H 1: 2000 E V : 200

GRAFICA 0 20 40

TITULO do PLANO:

PERFIL LONXITUDINAL
OU - 76006

N. PLANO:

FOLLA 2 DE 10

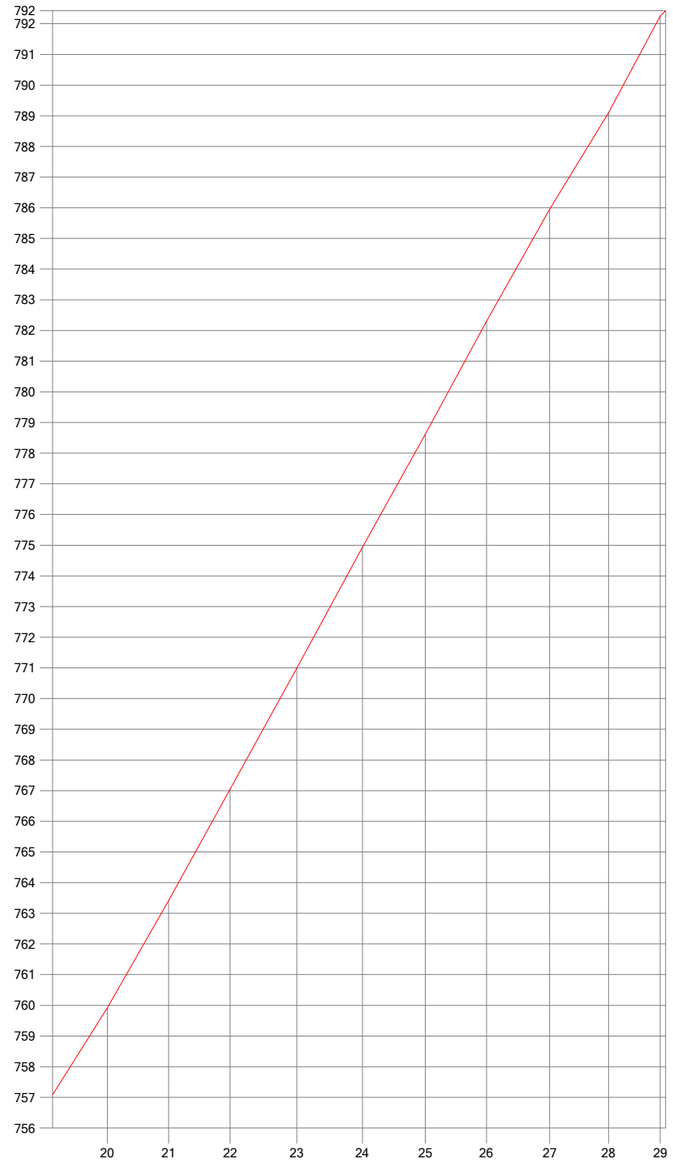

P.K.	400				500					600
DISTANCIAS AL ORIGEN	417.89	437.90	457.97	479.68	501.13	521.67	541.60	562.21	581.41	598.28
DISTANCIAS PARCIALES	20.36	20.01	20.08	21.71	21.45	20.54	19.93	20.61	19.20	16.87
COTAS DE TERRENO	759.92	763.42	767.05	770.99	774.94	778.62	782.30	785.95	789.10	792.25

DIEPUTACIÓN PROVINCIAL DE OURENSE

Vías e Obras

DELINEADO:

O AUTOR do PROXECTO

O ENXENEIRO XEFE DO SERVIZO DE VIAS E OBRAS

TITULO do PROXECTO

INVENTARIO de ESTRADAS MUNICIPAIS
CONCELLO de SAN CRISTOVO de CEA

DATA: XANEIRO 2014

CLAVE:

ESCALAS: E H 1: 2000 E V : 200

GRAFICA 0 20 40

TITULO do PLANO:

PERFIL LONXITUDINAL
OU - 76006

N. PLANO:

FOLLA 3 DE 10

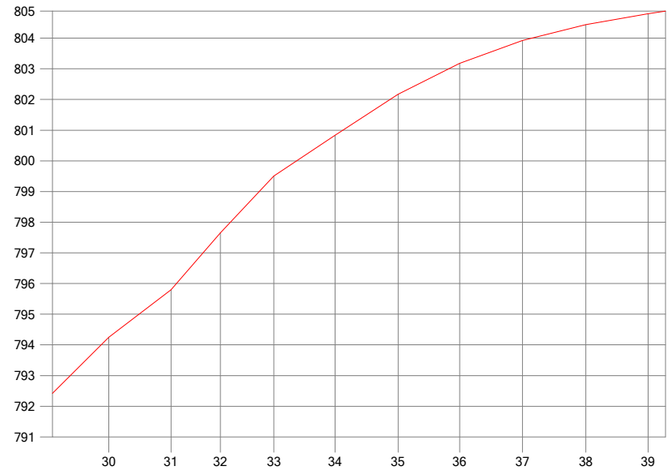

P.K.	600					700					800
DISTANCIAS AL ORIGEN	618.42	638.71	654.80	672.26	692.25	712.77	732.85	753.36	774.03	794.33	
DISTANCIAS PARCIALES	20.14	20.29	16.09	17.46	20.00	20.52	20.08	20.52	20.67	20.30	
COTAS DE TERRENO	794.25	795.80	797.65	799.51	800.83	802.17	803.18	803.92	804.44	804.79	

DEPUTACIÓN PROVINCIAL DE OURENSE

Vías e Obras

DELINEADO:

O AUTOR do PROXECTO

O ENXENEIRO XEFE DO SERVIZO DE VIAS E OBRAS

TITULO do PROXECTO

INVENTARIO de ESTRADAS MUNICIPAIS
CONCELLO de SAN CRISTOVO de CEA

DATA: XANEIRO 2014

CLAVE:

ESCALAS: E H 1: 2000 E V : 200

GRAFICA 0 20 40

TITULO do PLANO:

PERFIL LONXITUDINAL
OU - 76006

N. PLANO:

FOLLA 4 DE 10

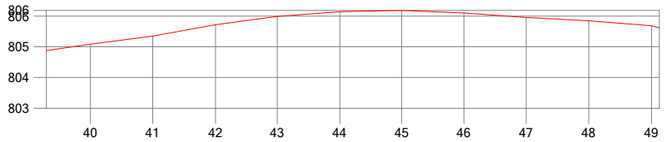

P.K.	800				900					1000
DISTANCIAS AL ORIGEN	814.38	834.69	855.22	875.33	895.72	915.91	936.20	956.52	976.92	997.41
DISTANCIAS PARCIALES	20.05	20.31	20.53	20.11	20.39	20.20	20.28	20.33	20.40	20.49
COTAS DE TERRENO	805.09	805.35	805.72	806.00	806.14	806.19	806.10	805.96	805.85	805.69

DEPUTACIÓN PROVINCIAL DE OURENSE

Vías e Obras

DELINEADO:

O AUTOR do PROXECTO

O ENXENEIRO XEFE DO SERVIZO DE VIAS E OBRAS

TITULO do PROXECTO

INVENTARIO de ESTRADAS MUNICIPAIS
CONCELLO de SAN CRISTOVO de CEA

DATA: XANEIRO 2014

CLAVE:

ESCALAS: E H 1: 2000 E V : 200

GRAFICA 0 20 40

TITULO do PLANO:

PERFIL LONXITUDINAL
OU - 76006

N. PLANO:

FOLLA 5 DE 10

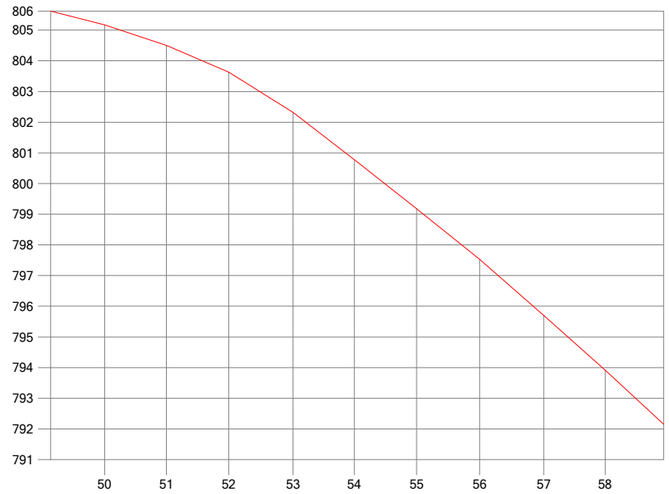

P.K.	1000				1100				1200
DISTANCIAS AL ORIGEN	1017.62	1037.83	1058.14	1079.12	1099.14	1119.44	1140.03	1160.92	1180.94
DISTANCIAS PARCIALES	20.21	20.22	20.30	20.98	20.02	20.30	20.59	20.89	20.02
COTAS DE TERRENO	805.17	804.50	803.63	802.32	800.78	799.18	797.53	795.70	793.91

DEPUTACIÓN PROVINCIAL DE OURENSE

Vías e Obras

DELINEADO:

O AUTOR do PROXECTO

O ENXENEIRO XEFE DO SERVIZO DE VIAS E OBRAS

TITULO do PROXECTO

INVENTARIO de ESTRADAS MUNICIPAIS
CONCELLO de SAN CRISTOVO de CEA

DATA: XANEIRO 2014

CLAVE:

ESCALAS: E H 1: 2000 E V : 200

GRAFICA 0 20 40

TITULO do PLANO:

PERFIL LONXITUDINAL
OU - 76006

N. PLANO:

FOLLA 6 DE 10

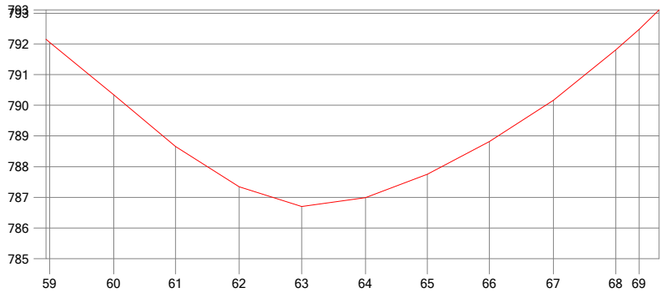

P.K.	1200					1300					1400
DISTANCIAS AL ORIGEN	1201.15	1222.05	1242.20	1262.95	1283.41	1304.17	1324.39	1344.64	1365.50	1385.81	1393.45
DISTANCIAS PARCIALES	20.21	20.90	20.15	20.74	20.46	20.77	20.22	20.25	20.87	20.31	7.64
COTAS DE TERRENO	792.05	790.34	788.65	787.35	786.70	786.99	787.75	788.82	790.16	791.80	792.47

DIEPUTACIÓN PROVINCIAL DE OURENSE

Vías e Obras

DELINEADO:

O AUTOR do PROXECTO

O ENXEREIRO XEFE DO SERVIZO DE VIAS E OBRAS

TITULO do PROXECTO

INVENTARIO de ESTRADAS MUNICIPAIS
CONCELLO de SAN CRISTOVO de CEA

DATA: XANEIRO 2014

CLAVE:

ESCALAS: E H 1: 2000 E V : 200

GRAFICA 0 20 40

TITULO do PLANO:

PERFIL LONXITUDINAL
OU - 76006

N. PLANO:

FOLLA 7 DE 10

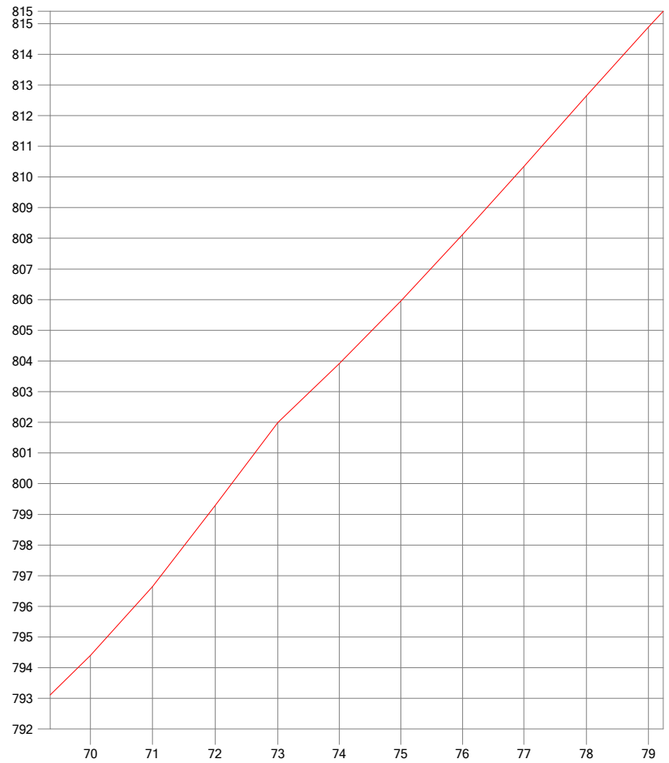

P.K.	1400					1500				1600
DISTANCIAS AL ORIGEN	1413.14	1433.32	1453.81	1474.27	1494.34	1514.35	1534.51	1554.53	1574.95	1595.16
DISTANCIAS PARCIALES	19.69	20.18	20.48	20.46	20.08	20.01	20.16	20.02	20.42	20.20
COTAS DE TERRENO	794.40	796.64	799.29	802.00	803.92	805.95	808.13	810.34	812.64	814.89

DEPUTACIÓN PROVINCIAL DE OURENSE

Vías e Obras

DELINEADO:

O AUTOR do PROXECTO

O ENXENEIRO XEFE DO SERVIZO DE VIAS E OBRAS

TITULO do PROXECTO

INVENTARIO de ESTRADAS MUNICIPAIS
CONCELLO de SAN CRISTOVO de CEA

DATA: XANEIRO 2014

CLAVE:

ESCALAS: E H 1: 2000 E V : 200

GRAFICA 0 20 40

TITULO do PLANO:

PERFIL LONXITUDINAL
OU - 76006

N. PLANO:

FOLLA 8 DE 10

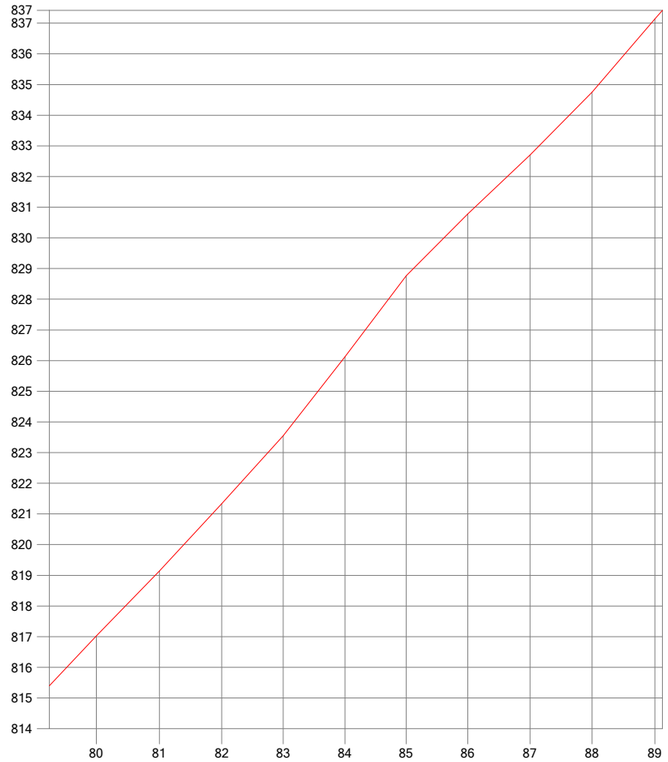

P.K.	1600					1700				1800
DISTANCIAS AL ORIGEN	1615.30	1635.87	1656.24	1676.29	1696.40	1716.40	1736.45	1756.76	1777.01	1797.52
DISTANCIAS PARCIALES	20.15	20.57	20.37	20.05	20.11	20.00	20.04	20.32	20.25	20.50
COTAS DE TERRENO	817.02	819.14	821.34	823.55	826.13	828.76	830.78	832.70	834.75	837.14

DEPUTACIÓN PROVINCIAL DE OURENSE

Vías e Obras

DELINEADO:

O AUTOR do PROXECTO

O ENXENEIRO XEFE DO SERVIZO DE VIAS E OBRAS

TITULO do PROXECTO

INVENTARIO de ESTRADAS MUNICIPAIS
CONCELLO de SAN CRISTOVO de CEA

DATA: XANEIRO 2014

CLAVE:

ESCALAS: E H 1: 2000 E V : 200

GRAFICA 0 20 40

TITULO do PLANO:

PERFIL LONXITUDINAL
OU - 76006

N. PLANO:

FOLLA 9 DE 10

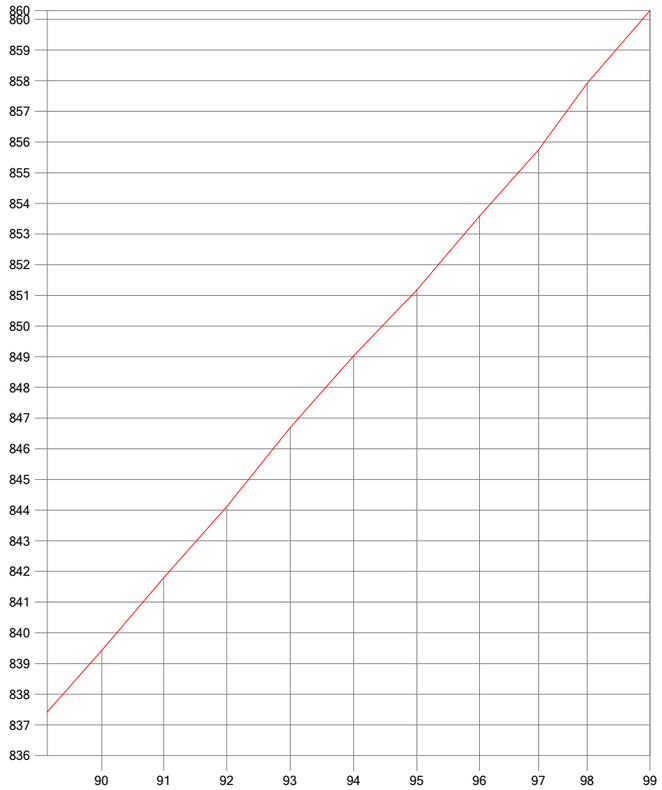

P.K.	1800				1900					1997
DISTANCIAS AL ORIGEN	1817.72	1837.92	1858.52	1879.18	1899.89	1920.53	1940.96	1960.25	1976.10	1996.61
DISTANCIAS PARCIALES	20.20	20.21	20.59	20.66	20.71	20.65	20.43	19.29	15.85	20.51
COTAS DE TERRENO	839.43	841.79	844.11	846.69	849.03	851.18	853.58	855.75	857.92	860.29

DEPUTACIÓN PROVINCIAL DE OURENSE

Vías e Obras

DELINEADO:

O AUTOR do PROXECTO

O ENXEREIRO XEFE DO SERVIZO DE VIAS E OBRAS

TITULO do PROXECTO

INVENTARIO de ESTRADAS MUNICIPAIS
CONCELLO de SAN CRISTOVO de CEA

DATA: XANEIRO 2014

CLAVE:

ESCALAS: E H 1: 2000 E V : 200

GRAFICA 0 20 40

TITULO do PLANO:

PERFIL LONXITUDINAL
OU - 76006

N. PLANO:

FOLLA 10 DE 10

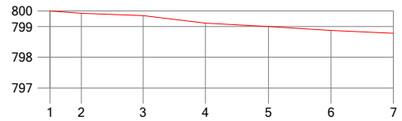

P.K.	0						100	112
DISTANCIAS AL ORIGEN	0.00	10.26	30.37	50.72	71.26	91.73		112.05
DISTANCIAS PARCIALES	0.00	10.26	20.11	20.35	20.55	20.47		20.32
COTAS DE TERRENO	799.51	799.43	799.36	799.11	799.00	798.87		798.79

DEPUTACIÓN PROVINCIAL DE OURENSE

Vías e Obras

DELINEADO:

O AUTOR do PROXECTO

O ENXENEIRO XEFE DO SERVIZO DE VIAS E OBRAS

TITULO do PROXECTO

INVENTARIO de ESTRADAS MUNICIPAIS
CONCELLO de SAN CRISTOVO de CEA

DATA: XANEIRO 2014

CLAVE:

ESCALAS: E H 1: 2000 E V : 200

GRAFICA 0 20 40

TITULO do PLANO:

PERFIL LONXITUDINAL
OU - 76007

N. PLANO:

FOLLA 1 DE 1

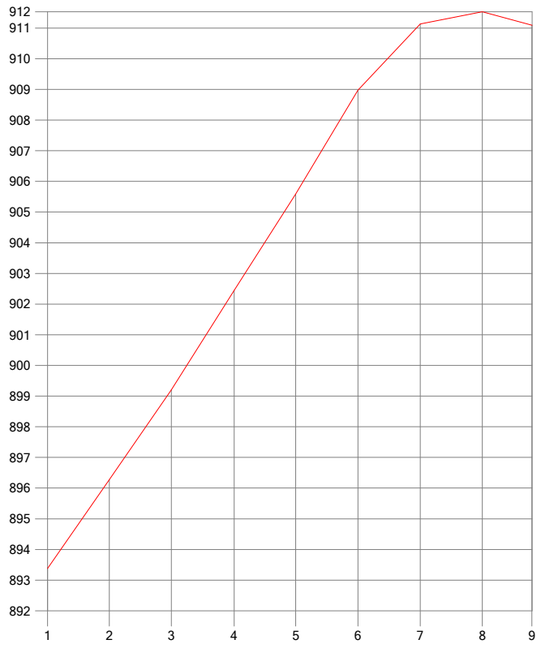

P.K.	0					100			158
DISTANCIAS AL ORIGEN	0.00	20.17	40.37	60.85	80.97	101.26	121.54	141.85	158.02
DISTANCIAS PARCIALES	0.00	20.17	20.20	20.48	20.12	20.30	20.27	20.31	16.17
COTAS DE TERRENO	893.38	896.27	899.21	902.45	905.59	908.98	911.13	911.53	911.09

DEPUTACIÓN PROVINCIAL DE OURENSE

Vías e Obras

DELINEADO:

AUTOR do PROXECTO

Xefe do Servicio de Vías e Obras.

TITULO do PROXECTO

INVENTARIO de ESTRADAS MUNICIPAIS
CONCELLO de SAN CRISTOVO de CEA

DATA: XANEIRO 2014

CLAVE:

ESCALAS: E H 1: 2000 E V : 200

GRAFICA 0 20 40

TITULO do PLANO:

PERFIL LONXITUDINAL
OU - 76008

N. PLANO:

FOLLA 1 DE 1

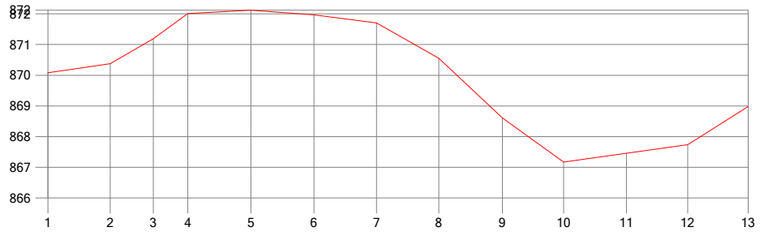

P.K.	0						100					200	228
DISTANCIAS AL ORIGEN	0.00	20.35	34.40	45.67	66.26	86.79	107.20	127.53	148.23	168.26	188.72	208.70	228.42
DISTANCIAS PARCIALES	0.00	20.35	14.06	11.27	20.59	20.53	20.42	20.32	20.70	20.03	20.46	19.98	19.72
COTAS DE TERRENO	870.09	870.38	871.19	872.01	872.12	871.97	871.71	870.55	868.61	867.17	867.45	867.74	868.98

DIEPUTACIÓN PROVINCIAL DE OURENSE

Vías e Obras

DELINEADO:

O AUTOR do PROXECTO

O ENXENEIRO XEFE DO SERVIZO DE VIAS E OBRAS

TITULO do PROXECTO

INVENTARIO de ESTRADAS MUNICIPAIS
CONCELLO de SAN CRISTOVO de CEA

DATA: XANEIRO 2014

CLAVE:

ESCALAS: E H 1: 2000 E V : 200

GRAFICA 0 20 40

TITULO do PLANO:

PERFIL LONXITUDINAL
OU - 76009

N. PLANO:

FOLLA 1 DE 1

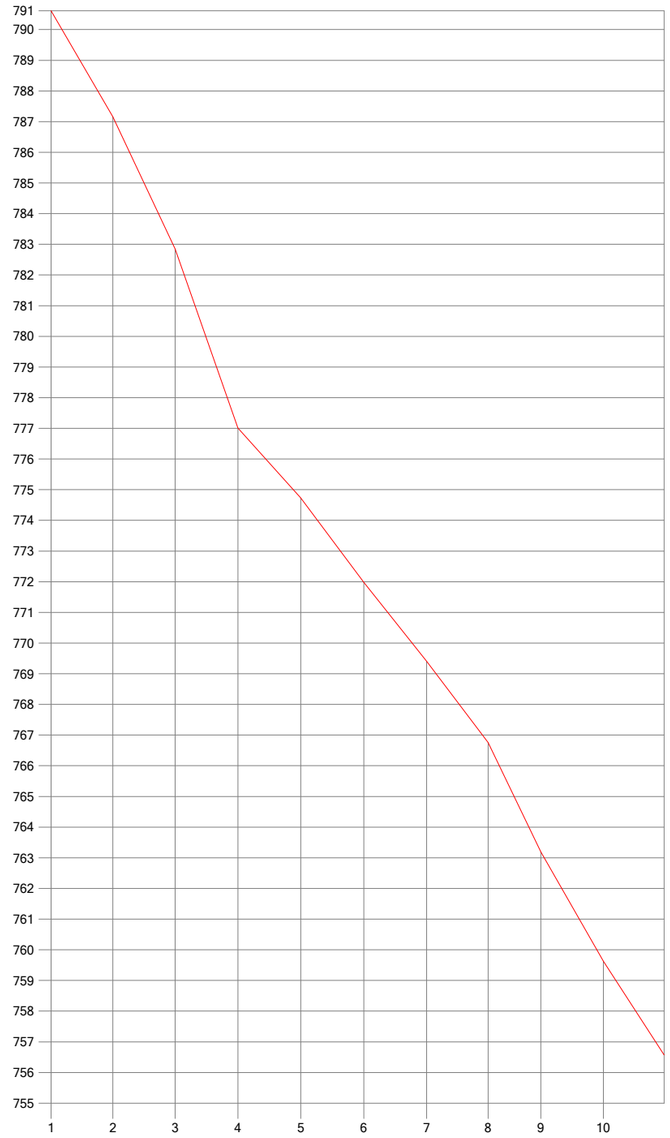

P.K.	0					100				200
DISTANCIAS AL ORIGEN	0.00	20.15	40.47	60.92	81.46	101.97	122.50	142.52	159.75	180.12
DISTANCIAS PARCIALES	0.00	20.15	20.33	20.45	20.54	20.51	20.52	20.02	17.23	20.37
COTAS DE TERRENO	790.62	787.16	782.85	777.01	774.74	771.98	769.40	766.76	763.19	759.63

DEPUTACIÓN PROVINCIAL DE OURENSE

Vías e Obras

DELINEADO:

O AUTOR do PROXECTO

O ENXEREIRO XEFE DO SERVIZO DE VIAS E OBRAS

TITULO do PROXECTO

INVENTARIO de ESTRADAS MUNICIPAIS
CONCELLO de SAN CRISTOVO de CEA

DATA: XANEIRO 2014

CLAVE:

ESCALAS: E H 1: 2000 E V : 200

GRAFICA 0 10 20

TITULO do PLANO:

PERFIL LONXITUDINAL
OU - 76011

N. PLANO:

FOLLA 1 DE 3

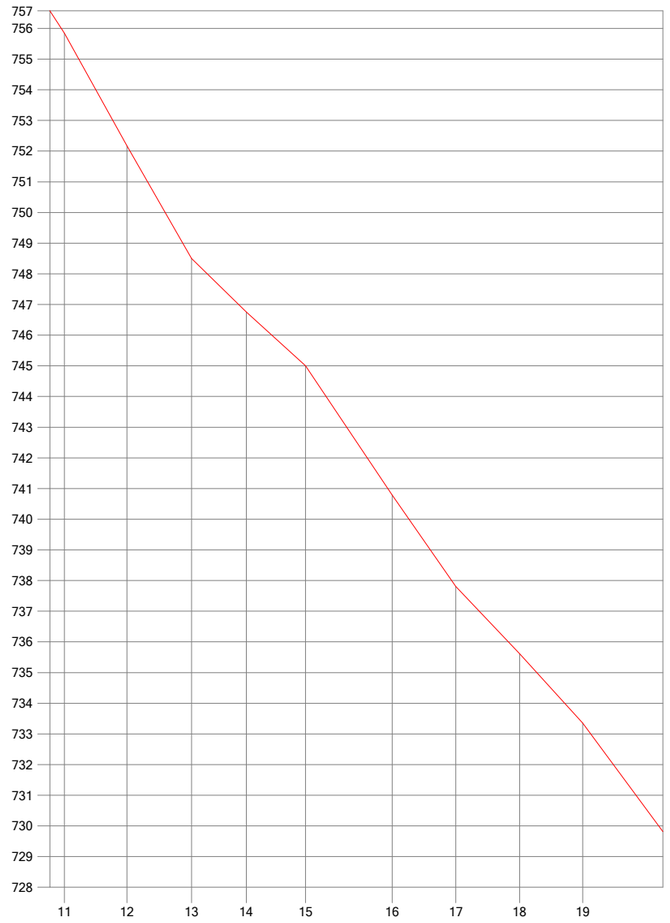

P.K.	200					300				400
DISTANCIAS AL ORIGEN	204.74	225.14	246.23	264.04	283.39	311.68	332.43	353.20	373.81	
DISTANCIAS PARCIALES	24.62	20.40	21.09	17.81	19.36	28.28	20.75	20.78	20.61	
COTAS DE TERRENO	755.85	752.17	748.50	746.75	745.01	740.78	737.80	735.61	733.36	

DEPUTACIÓN PROVINCIAL DE OURENSE

Vías e Obras

DELINEADO:

O AUTOR do PROXECTO

O ENXEREIRO XEFE DO SERVIZO DE VIAS E OBRAS

TITULO do PROXECTO

INVENTARIO de ESTRADAS MUNICIPAIS
CONCELLO de SAN CRISTOVO de CEA

DATA: XANEIRO 2014

CLAVE:

ESCALAS: E H 1: 2000 E V : 200

GRAFICA 0 10 20

TITULO do PLANO:

PERFIL LONXITUDINAL
OU - 76011

N. PLANO:

FOLLA 2 DE 3

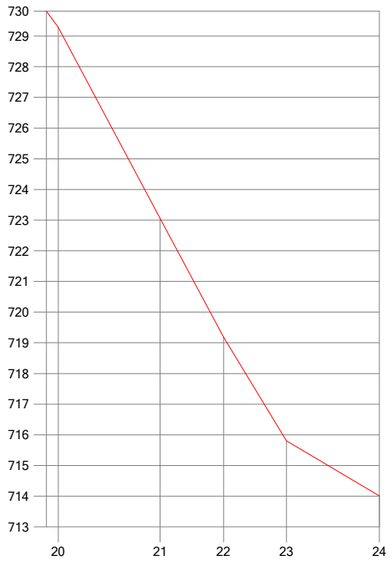

P.K.	400				500	509
DISTANCIAS AL ORIGEN	403.90	437.15	457.85	478.36		508.67
DISTANCIAS PARCIALES	30.09	33.25	20.71	20.50		30.31
COTAS DE TERRENO	729.28	723.06	719.18	715.80		714.01

DEPUTACIÓN PROVINCIAL DE OURENSE

Vías e Obras

DELINEADO:

O AUTOR do PROXECTO

O ENXENEIRO XEFE DO SERVIZO DE VIAS E OBRAS

TITULO do PROXECTO

INVENTARIO de ESTRADAS MUNICIPAIS
CONCELLO de SAN CRISTOVO de CEA

DATA: XANEIRO 2014

CLAVE:

ESCALAS: E H 1: 2000 E V : 200

GRAFICA 0 10 20

TITULO do PLANO:

PERFIL LONXITUDINAL
OU - 76011

N. PLANO:

FOLLA 3 DE 3

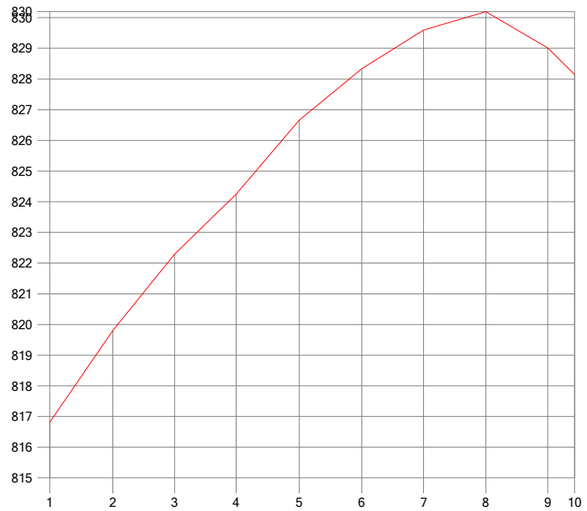

P.K.	0					100				171
DISTANCIAS AL ORIGEN	0.00	20.55	40.75	60.83	81.38	101.75	121.98	142.23	162.54	171.25
DISTANCIAS PARCIALES	0.00	20.55	20.20	20.08	20.55	20.37	20.23	20.25	20.31	8.71
COTAS DE TERRENO	816.82	819.80	822.29	824.25	826.66	828.34	829.60	830.20	829.01	828.15

DEPUTACIÓN PROVINCIAL DE OURENSE

Vías e Obras

DELINEADO:

O AUTOR do PROXECTO

O ENXEREIRO XEFE DO SERVIZO DE VIAS E OBRAS

TITULO do PROXECTO

INVENTARIO de ESTRADAS MUNICIPAIS
CONCELLO de SAN CRISTOVO de CEA

DATA: XANEIRO 2014

CLAVE:

ESCALAS: E H 1: 2000 E V : 200

GRAFICA 0 20 40

TITULO do PLANO:

PERFIL LONXITUDINAL
OU - 76013

N. PLANO:

FOLLA 1 DE 1

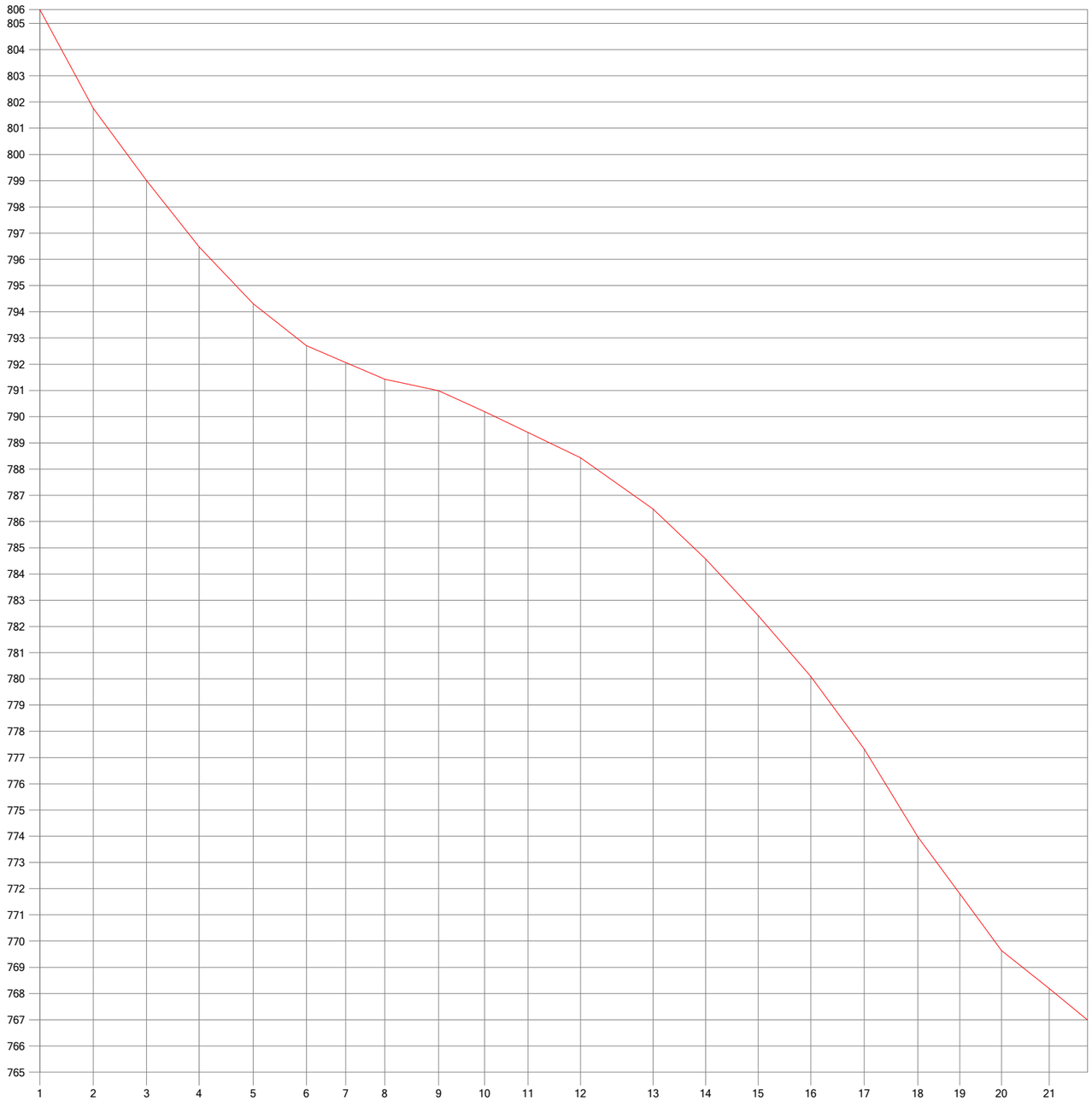

P.K.	0					100						200					300					400
DISTANCIAS AL ORIGEN	0.00	20.46	40.79	60.84	81.46	101.77	116.76	131.72	152.30	169.77	186.36	206.42	234.16	254.21	274.28	294.36	314.76	335.23	351.22	367.21	385.40	
DISTANCIAS PARCIALES	0.00	20.46	20.33	20.05	20.62	20.31	14.99	14.95	20.59	17.46	16.59	20.06	27.73	20.05	20.07	20.08	20.40	20.48	15.99	15.99	18.19	
COTAS DE TERRENO	805.53	801.76	799.01	796.47	794.31	792.70	792.07	791.43	790.99	790.19	789.40	788.43	786.48	784.57	782.41	780.10	777.33	773.97	771.81	769.64	768.19	

DEPUTACIÓN PROVINCIAL DE OURENSE

Vías e Obras

DELINEADO:

O AUTOR do PROXECTO

O ENXENEIRO XEFE DO SERVIZO DE VIAS E OBRAS

TITULO do PROXECTO

INVENTARIO de ESTRADAS MUNICIPAIS
CONCELLO de SAN CRISTOVO de CEA

DATA: XANEIRO 2014

CLAVE:

ESCALAS: E H 1: 2000 E V : 200

GRÁFICA 0 10 20

TITULO do PLANO:

PERFIL LONXITUDINAL
OU - 76014

N. PLANO:

FOLLA 1 DE 3

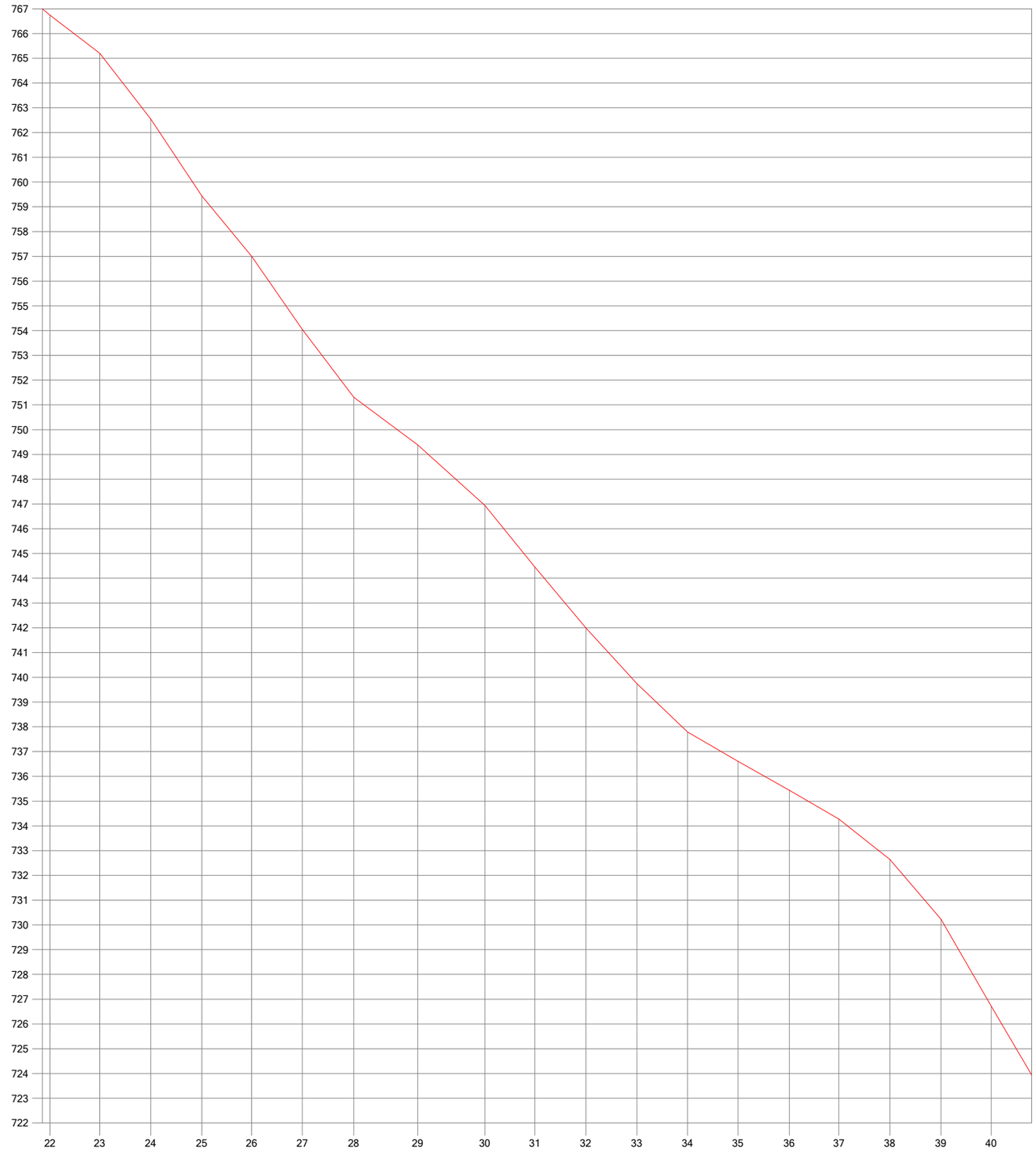

P.K.	400					500				600				700				800
DISTANCIAS AL ORIGEN	403.10	423.20	443.82	464.46	484.65	505.13	525.92	551.80	578.90	599.11	619.72	640.38	660.89	681.29	702.05	722.05	742.68	763.33	783.64
DISTANCIAS PARCIALES	17.69	20.10	20.62	20.64	20.19	20.49	20.79	25.87	27.11	20.21	20.62	20.66	20.51	20.41	20.76	20.00	20.63	20.66	20.30
COTAS DE TERRENO	766.74	765.20	762.55	759.44	757.01	754.05	751.31	749.39	746.94	744.46	742.00	739.75	737.79	736.60	735.43	734.27	732.64	730.23	726.72

DIEPUTACIÓN PROVINCIAL DE OURENSE

Vías e Obras

DELINEADO:

O AUTOR do PROXECTO

O ENXENEIRO XEFE DO SERVIZO DE VIAS E OBRAS

TITULO do PROXECTO

INVENTARIO de ESTRADAS MUNICIPAIS
CONCELLO de SAN CRISTOVO de CEA

DATA: XANEIRO 2014

CLAVE:

ESCALAS: E H 1: 2000 E V : 200

GRAFICA 0 10 20

TITULO do PLANO:

PERFIL LONXITUDINAL
OU - 76014

N. PLANO:

FOLLA 2 DE 3

P.K.	800					900				1000			1054
DISTANCIAS AL ORIGEN	813.44	834.17	854.25	874.48	892.55	913.82	934.06	954.32	974.49	994.75	1015.46	1036.02	1053.80
DISTANCIAS PARCIALES	29.80	20.73	20.09	20.22	18.08	21.26	20.25	20.26	20.16	20.26	20.71	20.56	17.78
COTAS DE TERRENO	721.66	718.33	715.44	712.38	710.19	708.00	706.84	706.04	705.42	704.34	702.09	698.76	695.81

DEPUTACIÓN PROVINCIAL DE OURENSE

Vías e Obras

DELINEADO:

O AUTOR do PROXECTO

O ENXENEIRO XEFE DO SERVIZO DE VIAS E OBRAS

TITULO do PROXECTO

INVENTARIO de ESTRADAS MUNICIPAIS
CONCELLO de SAN CRISTOVO de CEA

DATA: XANEIRO 2014

CLAVE:

ESCALAS: E H 1: 2000 E V : 200

GRAFICA 0 10 20

TITULO do PLANO:

PERFIL LONXITUDINAL
OU - 76014

N. PLANO:

FOLLA 3 DE 3

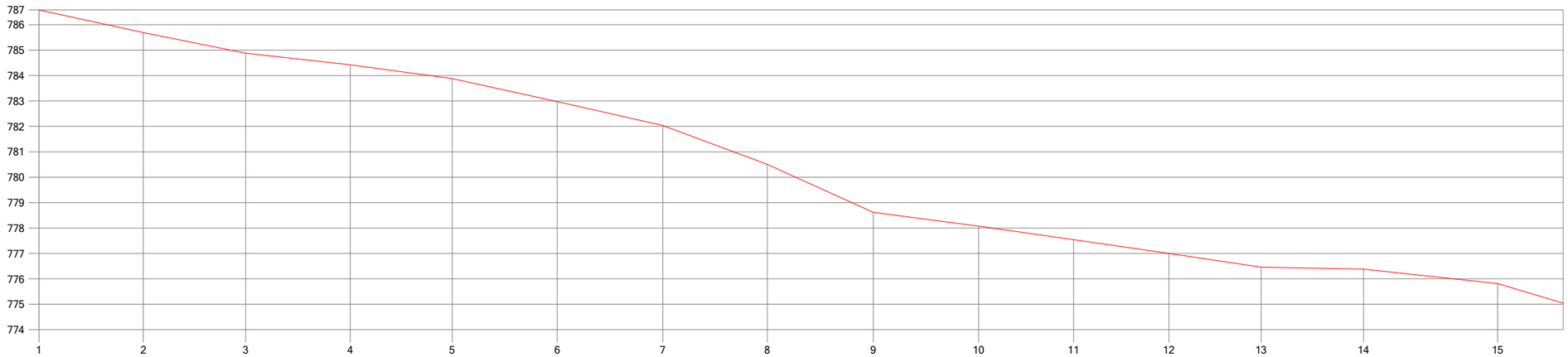

P.K.	0					100					200				300
DISTANCIAS AL ORIGEN	0.00	20.54	40.68	61.28	81.33	102.00	122.77	143.36	164.21	184.93	203.64	222.37	240.54	260.71	287.10
DISTANCIAS PARCIALES	0.00	20.54	20.13	20.60	20.05	20.68	20.77	20.59	20.85	20.72	18.71	18.74	18.16	20.18	26.38
COTAS DE TERRENO	786.58	785.69	784.88	784.42	783.88	782.98	782.04	780.51	778.62	778.08	777.54	777.00	776.46	776.38	775.82

DEPUTACIÓN PROVINCIAL DE OURENSE

Vías e Obras

DELINEADO:

O AUTOR do PROXECTO

O ENXEREIRO XEFE DO SERVIZO DE VIAS E OBRAS

TITULO do PROXECTO

INVENTARIO de ESTRADAS MUNICIPAIS
CONCELLO de SAN CRISTOVO de CEA

DATA: XANEIRO 2014

CLAVE:

ESCALAS: E H 1: 1000 E V : 200

GRAFICA 0 10 20

TITULO do PLANO:

PERFIL LONXITUDINAL
OU - 76015

N. PLANO:

FOLLA 1 DE 9

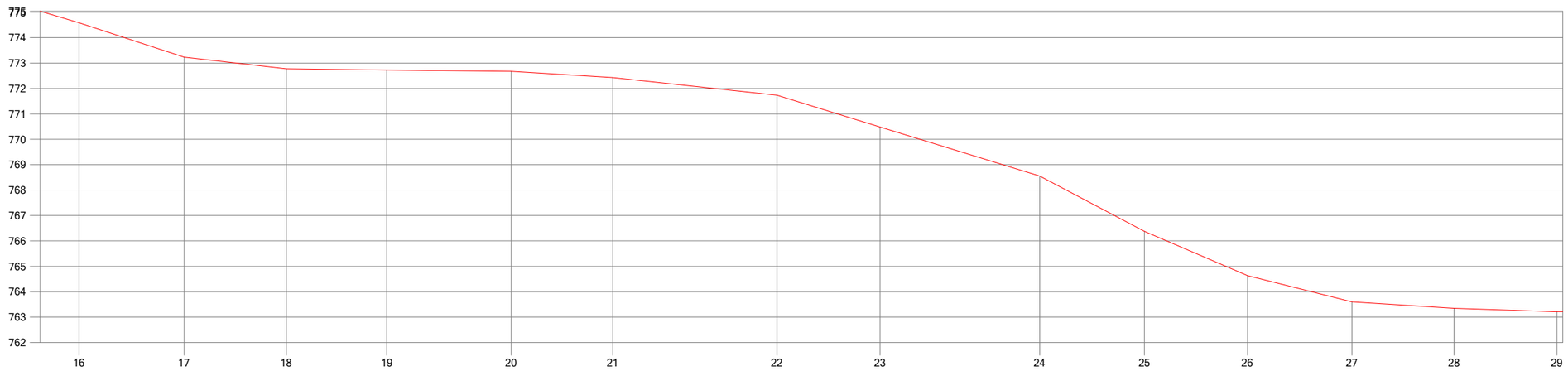

P.K.	300					400				500					600
DISTANCIAS AL ORIGEN	307.64	328.33	348.49	368.30	392.79	412.81	445.15	465.47	496.92	517.56	537.86	558.43	578.57	598.83	
DISTANCIAS PARCIALES	20.55	20.69	20.16	19.81	24.50	20.02	32.34	20.31	31.45	20.63	20.31	20.57	20.14	20.26	
COTAS DE TERRENO	774.59	773.23	772.77	772.72	772.67	772.43	771.74	770.48	768.55	766.37	764.63	763.60	763.35	763.21	

DEPUTACIÓN PROVINCIAL DE OURENSE

Vías e Obras

DELINEADO:

O AUTOR do PROXECTO

O ENXENEIRO XEFE DO SERVIZO DE VIAS E OBRAS

TITULO do PROXECTO

INVENTARIO de ESTRADAS MUNICIPAIS
CONCELLO de SAN CRISTOVO de CEA

DATA: XANEIRO 2014

CLAVE:

ESCALAS: E H 1: 1000 E V : 200

GRAFICA 0 10 20

TITULO do PLANO:

PERFIL LONXITUDINAL
OU - 76015

N. PLANO:

FOLLA 2 DE 9

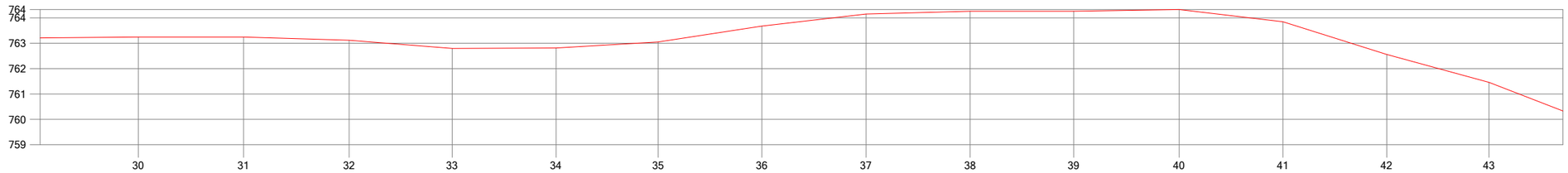

P.K.	600				700					800				900
DISTANCIAS AL ORIGEN	619.33	640.06	660.84	681.16	701.62	721.75	742.18	762.70	783.23	803.60	824.40	844.85	865.30	885.46
DISTANCIAS PARCIALES	20.50	20.73	20.79	20.32	20.46	20.13	20.43	20.53	20.53	20.37	20.80	20.45	20.45	20.16
COTAS DE TERRENO	763.24	763.24	763.11	762.79	762.81	763.05	763.67	764.15	764.26	764.26	764.33	763.84	762.56	761.46

DIPUTACIÓN PROVINCIAL DE OURENSE

Vías e Obras

DELINEADO:

O AUTOR do PROXECTO

O ENXEREIRO XEFE DO SERVIZO DE VIAS E OBRAS

TITULO do PROXECTO

INVENTARIO de ESTRADAS MUNICIPAIS
CONCELLO de SAN CRISTOVO de CEA

DATA: XANEIRO 2014

CLAVE:

ESCALAS: E H 1: 1000 E V : 200

GRAFICA 0 10 20

TITULO do PLANO:

PERFIL LONXITUDINAL
OU - 76015

N. PLANO:

FOLLA 3 DE 9

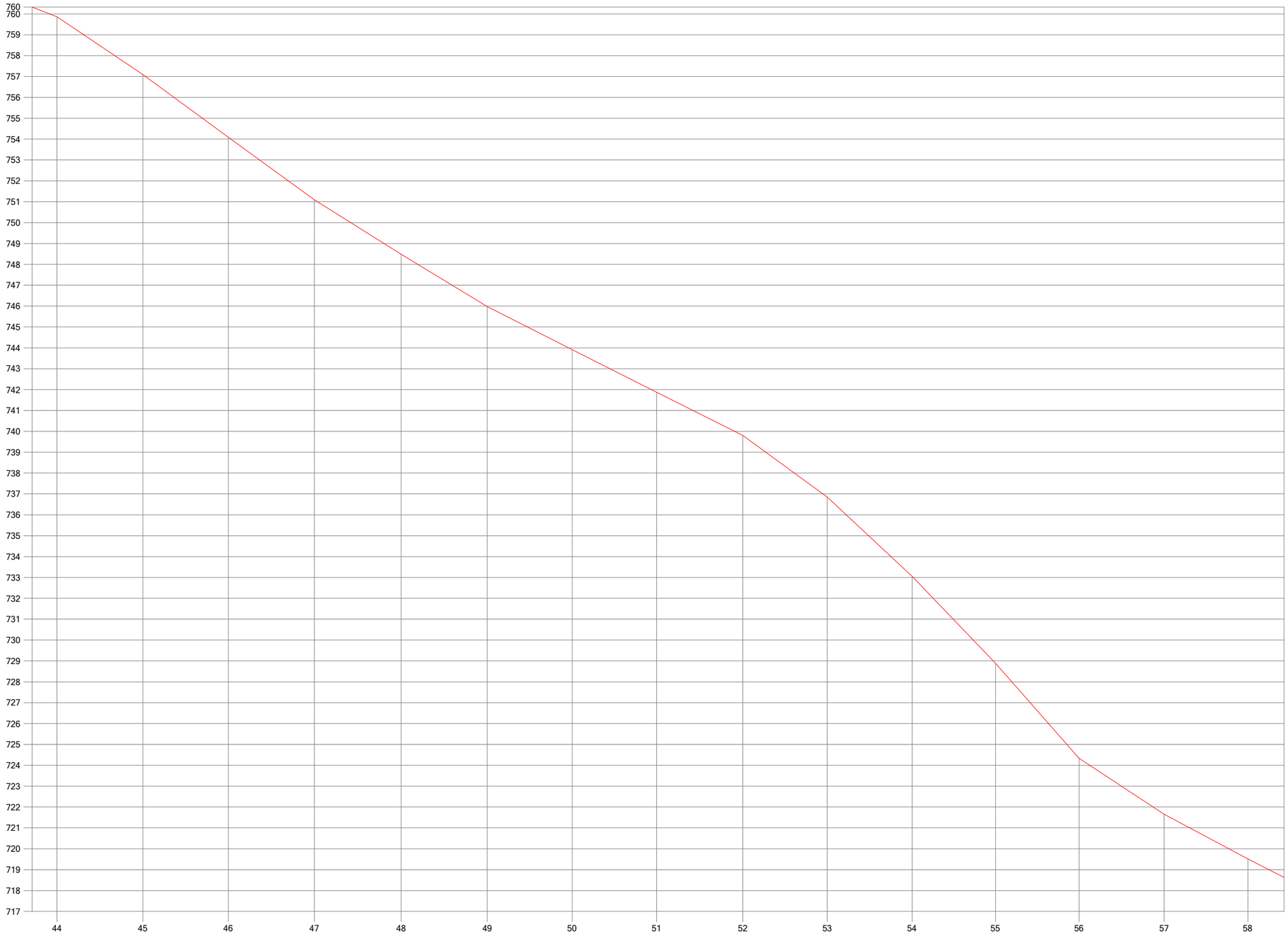

P.K.	900					1000					1100					1200
DISTANCIAS AL ORIGEN	905.97	926.54	947.02	967.62	988.44	1009.05	1029.40	1049.65	1070.27	1090.51	1110.85	1130.84	1150.86	1171.25	1191.29	
DISTANCIAS PARCIALES	20.51	20.57	20.48	20.60	20.82	20.61	20.35	20.25	20.63	20.23	20.34	19.99	20.02	20.38	20.04	
COTAS DE TERRENO	759.86	757.09	754.09	751.09	748.48	745.98	743.91	741.87	739.80	736.85	733.05	728.88	724.33	721.65	719.51	

DEPUTACIÓN PROVINCIAL DE OURENSE

Vías e Obras

DELINEADO:

O AUTOR do PROXECTO

O ENXEREIRO XEFE DO SERVIZO DE VIAS E OBRAS

TITULO do PROXECTO

INVENTARIO de ESTRADAS MUNICIPAIS
CONCELLO de SAN CRISTOVO de CEA

DATA: XANEIRO 2014

CLAVE:

ESCALAS: E H 1: 1000 E V : 200

GRAFICA 0 10 20

TITULO do PLANO:

PERFIL LONXITUDINAL
OU - 76015

N. PLANO:

FOLLA 4 DE 9

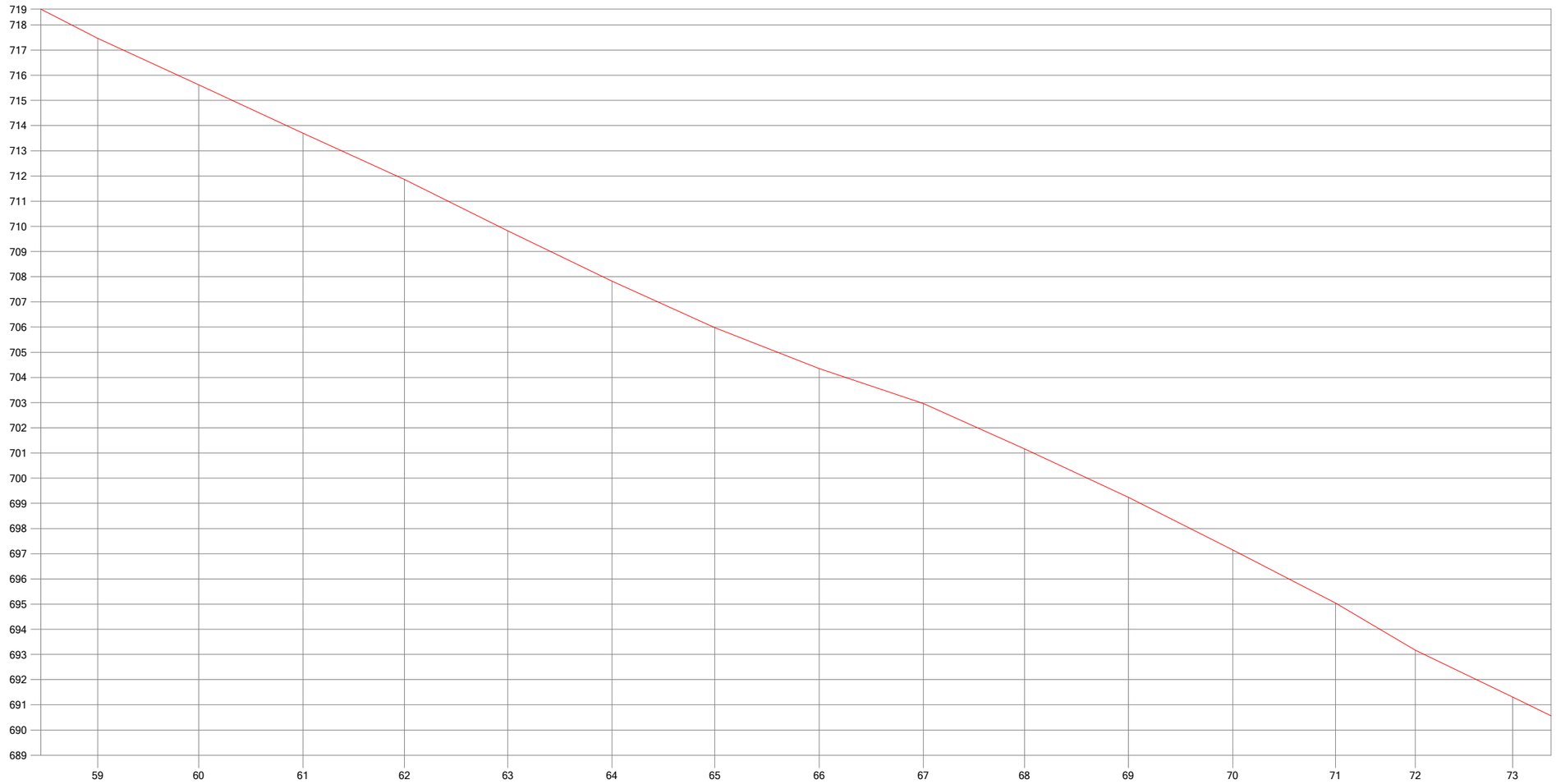

P.K.	1200					1300					1400					1500
DISTANCIAS AL ORIGEN	1211.32	1231.36	1252.07	1272.23	1292.77	1313.45	1333.86	1354.62	1375.30	1395.40	1416.03	1436.77	1457.18	1473.03	1492.34	
DISTANCIAS PARCIALES	20.03	20.05	20.70	20.16	20.54	20.67	20.42	20.76	20.67	20.10	20.63	20.74	20.41	15.85	19.32	
COTAS DE TERRENO	717.47	715.62	713.70	711.86	709.82	707.82	705.98	704.36	702.96	701.16	699.24	697.15	695.04	693.17	691.30	

DEPUTACIÓN PROVINCIAL DE OURENSE

Vías e Obras

DELINEADO:

O AUTOR do PROXECTO

O ENXENEIRO XEFE DO SERVIZO DE VIAS E OBRAS

TITULO do PROXECTO

INVENTARIO de ESTRADAS MUNICIPAIS
CONCELLO de SAN CRISTOVO de CEA

DATA: XANEIRO 2014

CLAVE:

ESCALAS: E H 1: 1000 E V : 200

GRAFICA 0 10 20

TITULO do PLANO:

PERFIL LONXITUDINAL
OU - 76015

N. PLANO:

FOLLA 5 DE 9

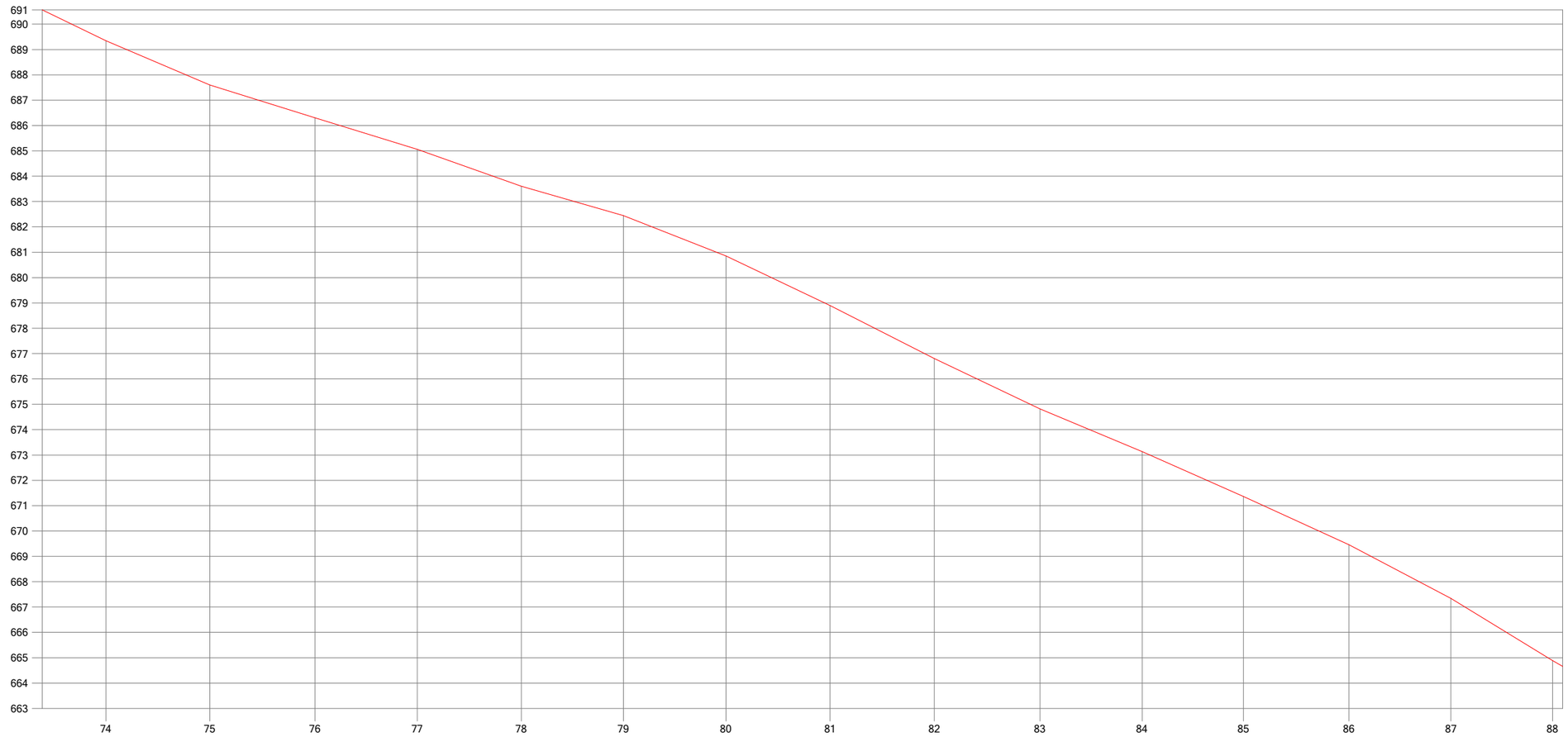

P.K.	1500					1600					1700					1800
DISTANCIAS AL ORIGEN	1512.55	1533.04	1553.78	1573.98	1594.51	1614.67	1634.90	1655.45	1676.02	1696.88	1717.02	1737.03	1757.84	1777.98	1798.01	
DISTANCIAS PARCIALES	20.21	20.49	20.74	20.20	20.53	20.16	20.24	20.55	20.57	20.86	20.14	20.01	20.81	20.14	20.03	
COTAS DE TERRENO	689.34	687.60	686.30	685.06	683.61	682.45	680.85	678.90	676.80	674.81	673.13	671.37	669.45	667.34	664.89	

DEPUTACIÓN PROVINCIAL DE OURENSE

Vías e Obras

DELINEADO:

O AUTOR do PROXECTO

O ENXENEIRO XEFE DO SERVIZO DE VIAS E OBRAS

TITULO do PROXECTO

INVENTARIO de ESTRADAS MUNICIPAIS
CONCELLO de SAN CRISTOVO de CEA

DATA: XANEIRO 2014

CLAVE:

ESCALAS: E H 1: 1000 E V : 200

GRAFICA 0 10 20

TITULO do PLANO:

PERFIL LONXITUDINAL
OU - 76015

N. PLANO:

FOLLA 6 DE 9

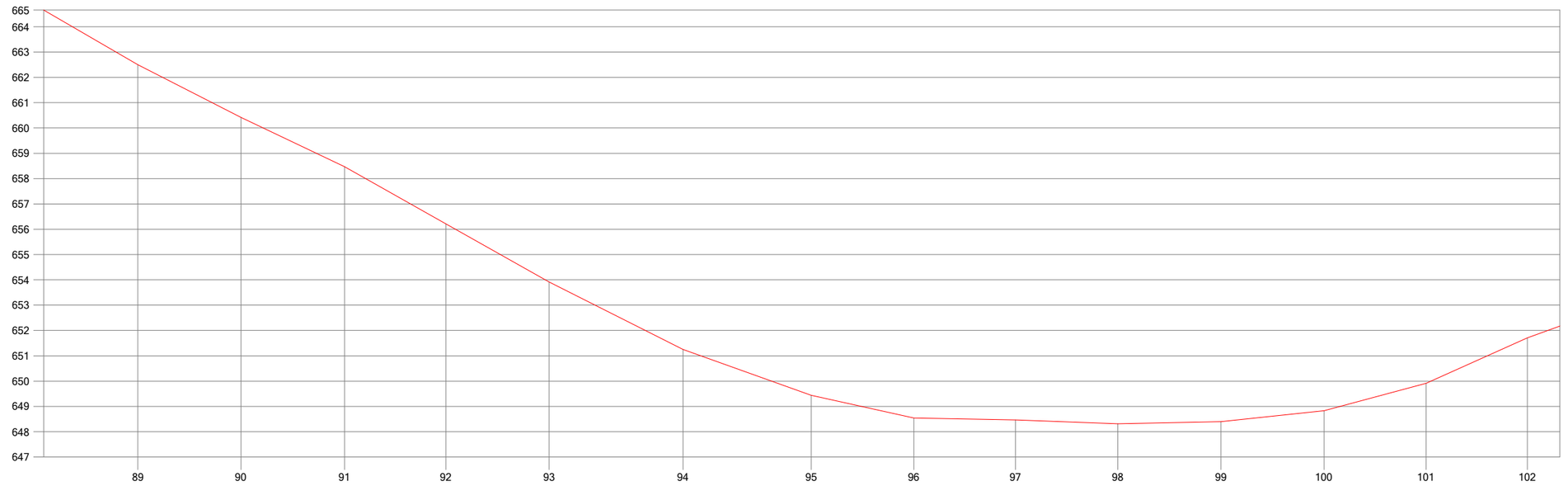

P.K.	1800				1900					2000				2100
DISTANCIAS AL ORIGEN	1818.63	1839.02	1859.52	1879.58	1900.02	1926.49	1951.88	1972.18	1992.28	2012.54	2032.95	2053.33	2073.52	2093.56
DISTANCIAS PARCIALES	20.62	20.39	20.50	20.06	20.44	26.47	25.39	20.30	20.11	20.26	20.41	20.39	20.19	20.04
COTAS DE TERRENO	662.50	660.42	658.47	656.21	653.91	651.25	649.44	648.54	648.46	648.32	648.39	648.83	649.91	651.71

DEPUTACIÓN PROVINCIAL DE OURENSE

Vías e Obras

DELINEADO:

O AUTOR do PROXECTO

O ENXENEIRO XEFE DO SERVIZO DE VIAS E OBRAS

TITULO do PROXECTO

INVENTARIO de ESTRADAS MUNICIPAIS
CONCELLO de SAN CRISTOVO de CEA

DATA: XANEIRO 2014

CLAVE:

ESCALAS: E H 1: 1000 E V : 200

GRAFICA 0 10 20

TITULO do PLANO:

PERFIL LONXITUDINAL
OU - 76015

N. PLANO:

FOLLA 7 DE 9

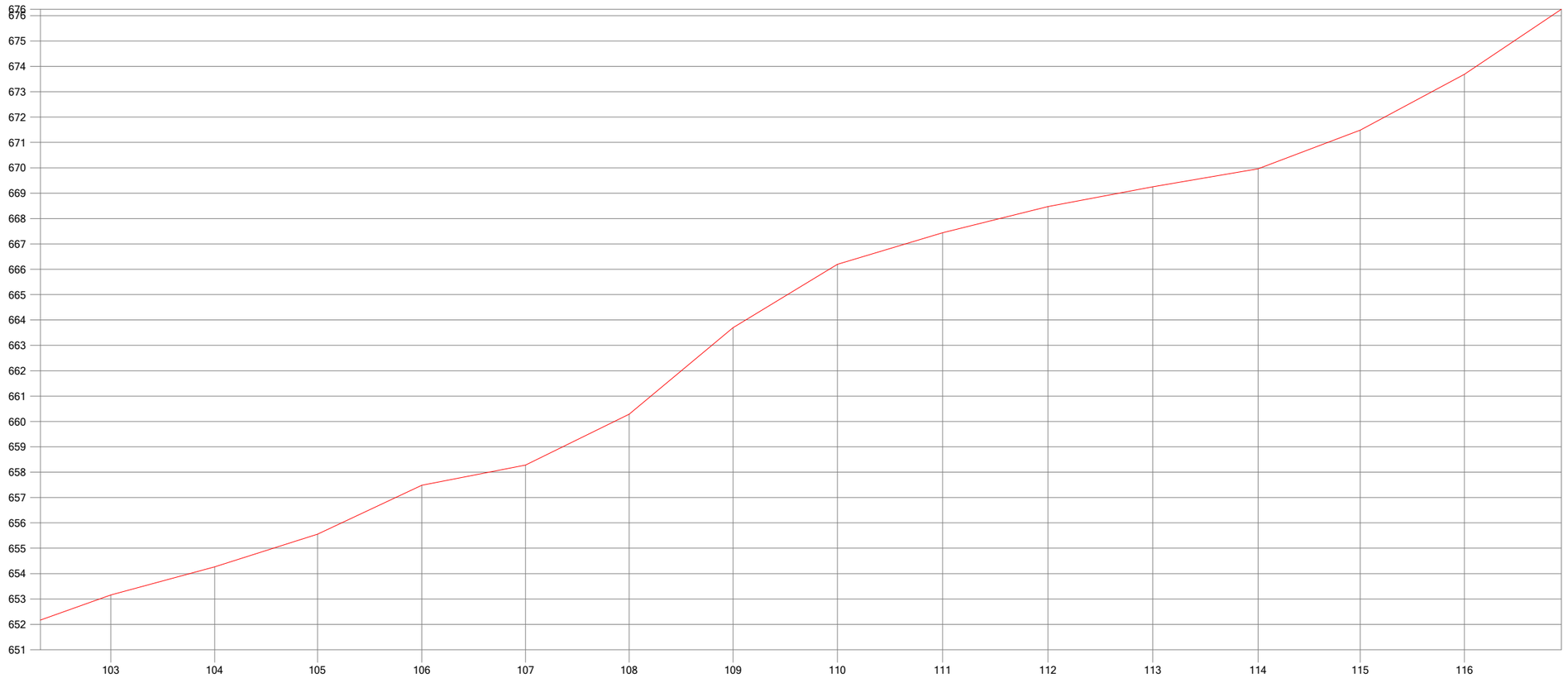

P.K.	2100					2200				2300				2400
DISTANCIAS AL ORIGEN	2113.89	2134.36	2154.64	2175.22	2195.68	2216.13	2236.63	2257.19	2277.94	2298.73	2319.40	2340.17	2360.33	2380.86
DISTANCIAS PARCIALES	20.33	20.47	20.28	20.58	20.46	20.45	20.49	20.56	20.75	20.79	20.67	20.77	20.16	20.53
COTAS DE TERRENO	653.16	654.27	655.56	657.49	658.28	660.28	663.70	666.19	667.44	668.47	669.25	669.97	671.48	673.69

DEPUTACIÓN PROVINCIAL DE OURENSE

Vías e Obras

DELINEADO:

O AUTOR do PROXECTO

O ENXEREIRO XEFE DO SERVIZO DE VIAS E OBRAS

TITULO do PROXECTO

INVENTARIO de ESTRADAS MUNICIPAIS
CONCELLO de SAN CRISTOVO de CEA

DATA: XANEIRO 2014

CLAVE:

ESCALAS: E H 1: 1000 E V : 200

GRAFICA 0 10 20

TITULO do PLANO:

PERFIL LONXITUDINAL
OU - 76015

N. PLANO:

FOLLA 8 DE 9

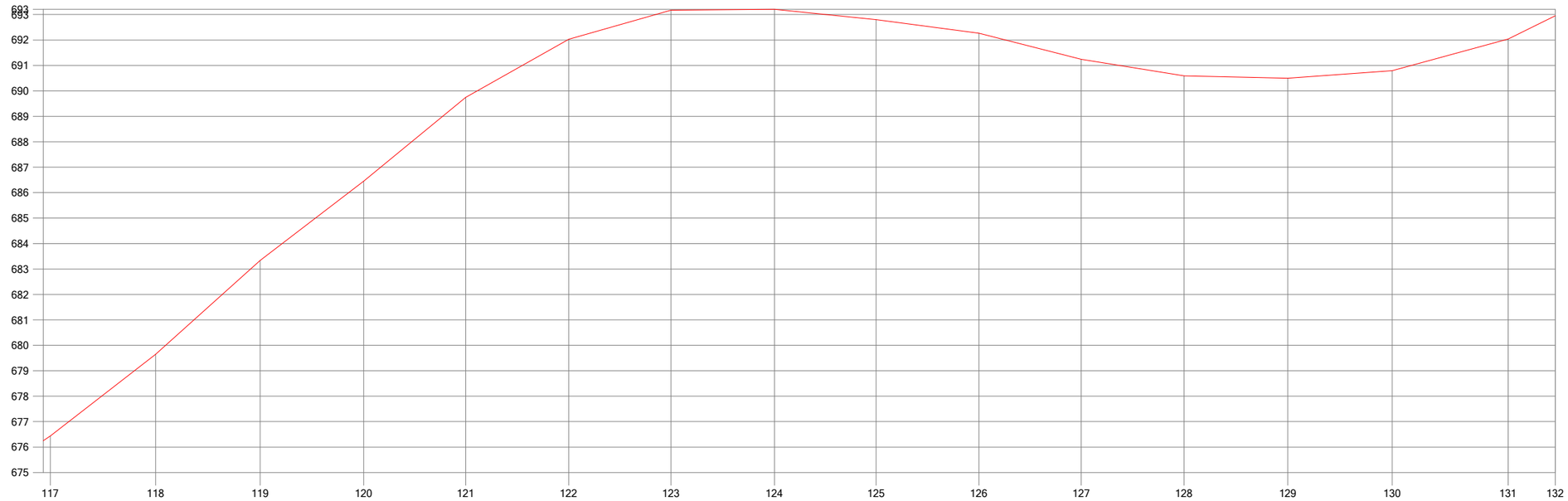

P.K.	2400					2500					2600					2697
DISTANCIAS AL ORIGEN	2401.39	2422.12	2442.70	2463.04	2483.12	2503.37	2523.50	2543.84	2563.85	2584.06	2604.19	2624.42	2644.85	2665.37	2688.16	2697.44
DISTANCIAS PARCIALES	20.52	20.74	20.58	20.34	20.09	20.25	20.13	20.34	20.01	20.21	20.13	20.23	20.43	20.52	22.79	9.28
COTAS DE TERRENO	676.43	679.64	683.34	686.45	689.74	692.03	693.17	693.21	692.80	692.27	691.24	690.59	690.50	690.80	692.04	692.96

DEPUTACIÓN PROVINCIAL DE OURENSE

Vías e Obras

DELINEADO:

O AUTOR do PROXECTO

O ENXEREIRO XEFE DO SERVIZO DE VIAS E OBRAS

TITULO do PROXECTO

INVENTARIO de ESTRADAS MUNICIPAIS
CONCELLO de SAN CRISTOVO de CEA

DATA: XANEIRO 2014

CLAVE:

ESCALAS: E H 1: 1000 E V : 200

GRAFICA 0 10 20

TITULO do PLANO:

PERFIL LONXITUDINAL
OU - 76015

N. PLANO:

FOLLA 9 DE 9

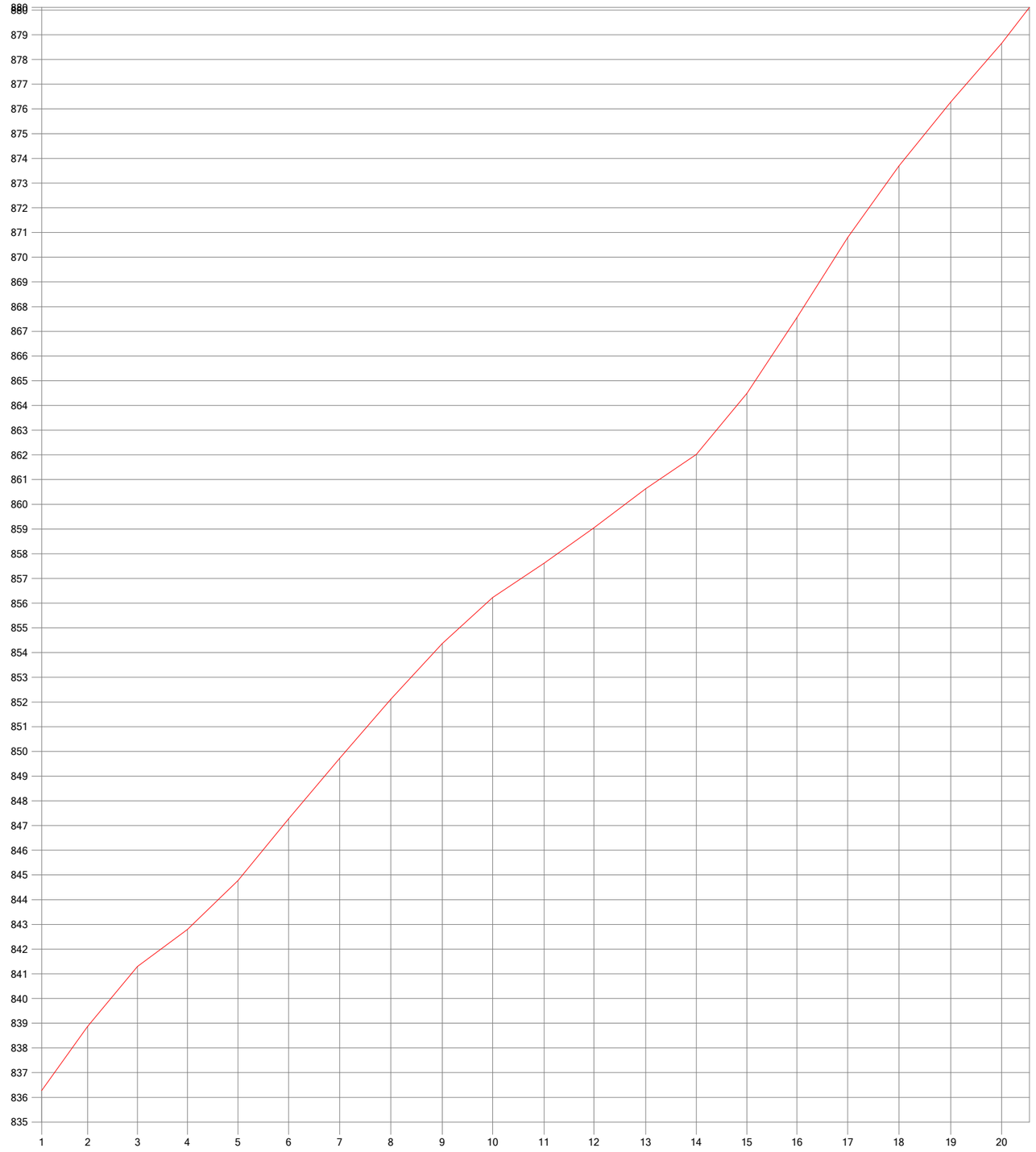

P.K.	0					100					200					300					400
DISTANCIAS AL ORIGEN	0.00	18.66	38.81	59.01	79.49	99.96	120.64	141.37	162.19	182.67	203.44	223.58	244.61	265.08	285.57	305.84	326.41	347.11	368.17	388.74	
DISTANCIAS PARCIALES	0.00	18.66	20.15	20.20	20.48	20.47	20.68	20.72	20.83	20.47	20.78	20.14	21.03	20.47	20.49	20.27	20.57	20.70	21.05	20.58	
COTAS DE TERRENO	836.27	838.88	841.30	842.79	844.77	847.27	849.72	852.11	854.36	856.23	857.62	859.05	860.63	862.02	864.49	867.56	870.80	873.69	876.28	878.66	

DEPUTACIÓN PROVINCIAL DE OURENSE

Vías e Obras

DELINEADO:

O AUTOR do PROXECTO

O ENXEREIRO XEFE DO SERVIZO DE VIAS E OBRAS

TITULO do PROXECTO

INVENTARIO de ESTRADAS MUNICIPAIS
CONCELLO de SAN CRISTOVO de CEA

DATA: XANEIRO 2014

CLAVE:

ESCALAS: E H 1: 2000 E V : 200

GRAFICA 0 20 40

TITULO do PLANO:

PERFIL LONXITUDINAL
OU - 76017

N. PLANO:

FOLLA 1 DE 4

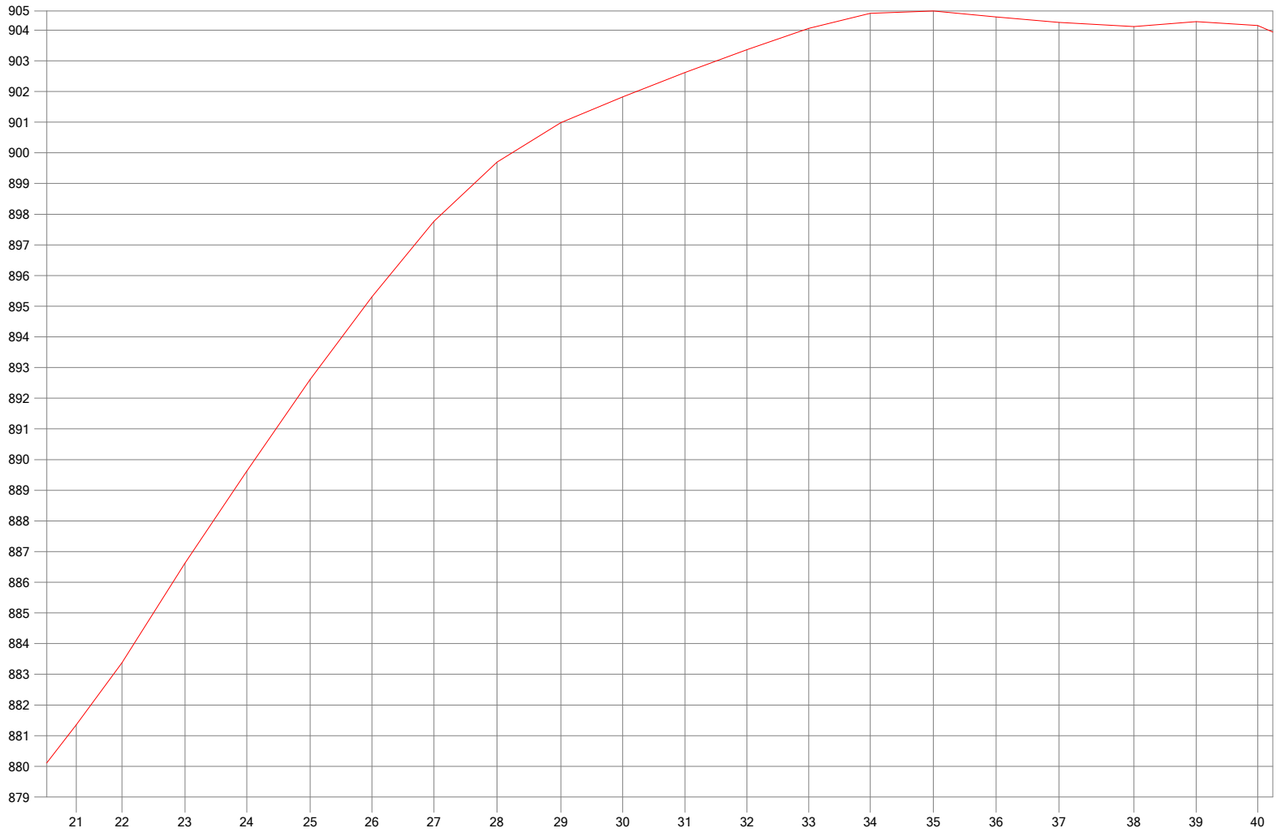

P.K.	400					500					600					700					800
DISTANCIAS AL ORIGEN	409.61	424.56	445.08	465.24	485.92	506.09	526.28	546.84	567.71	587.87	608.15	628.43	648.58	668.64	689.25	709.73	730.23	754.63	774.97	795.05	
DISTANCIAS PARCIALES	20.87	14.95	20.52	20.16	20.69	20.16	20.19	20.56	20.88	20.15	20.28	20.28	20.15	20.05	20.61	20.48	20.50	24.41	20.34	20.08	
COTAS DE TERRENO	881.35	883.38	886.62	889.62	892.61	895.30	897.77	899.70	900.99	901.82	902.62	903.36	904.06	904.55	904.63	904.43	904.26	904.12	904.28	904.15	

DEPUTACIÓN PROVINCIAL DE OURENSE

Vías e Obras

DELINEADO:

O AUTOR do PROXECTO

O ENXEREIRO XEFE DO SERVIZO DE VIAS E OBRAS

TITULO do PROXECTO

INVENTARIO de ESTRADAS MUNICIPAIS
CONCELLO de SAN CRISTOVO de CEA

DATA: XANEIRO 2014

CLAVE:

ESCALAS: E H 1: 2000 E V : 200

GRÁFICA 0 20 40

TITULO do PLANO:

PERFIL LONXITUDINAL
OU - 76017

N. PLANO:

FOLLA 2 DE 4

P.K.	800				900					1000				1100					1200
DISTANCIAS AL ORIGEN	815.48	836.08	863.51	883.65	903.97	924.09	944.48	964.59	984.90	1005.42	1033.70	1054.09	1074.61	1094.88	1115.45	1136.01	1156.76	1177.01	1197.50
DISTANCIAS PARCIALES	20.44	20.60	27.43	20.14	20.32	20.12	20.39	20.11	20.31	20.52	28.28	20.40	20.52	20.26	20.58	20.56	20.74	20.26	20.48
COTAS DE TERRENO	903.30	901.57	898.86	896.99	894.93	892.38	890.97	889.39	887.54	885.65	883.37	882.10	880.56	879.53	878.25	876.47	874.27	873.03	872.35

DEPUTACIÓN PROVINCIAL DE OURENSE

Vías e Obras

DELINEADO:

O AUTOR do PROXECTO

O ENXEREIRO XEFE DO SERVIZO DE VIAS E OBRAS

TITULO do PROXECTO

INVENTARIO de ESTRADAS MUNICIPAIS
CONCELLO de SAN CRISTOVO de CEA

DATA: XANEIRO 2014

CLAVE:

ESCALAS: E H 1: 2000 E V : 200

GRAFICA 0 20 40

TITULO do PLANO:

PERFIL LONXITUDINAL
OU - 76017

N. PLANO:

FOLLA 3 DE 4

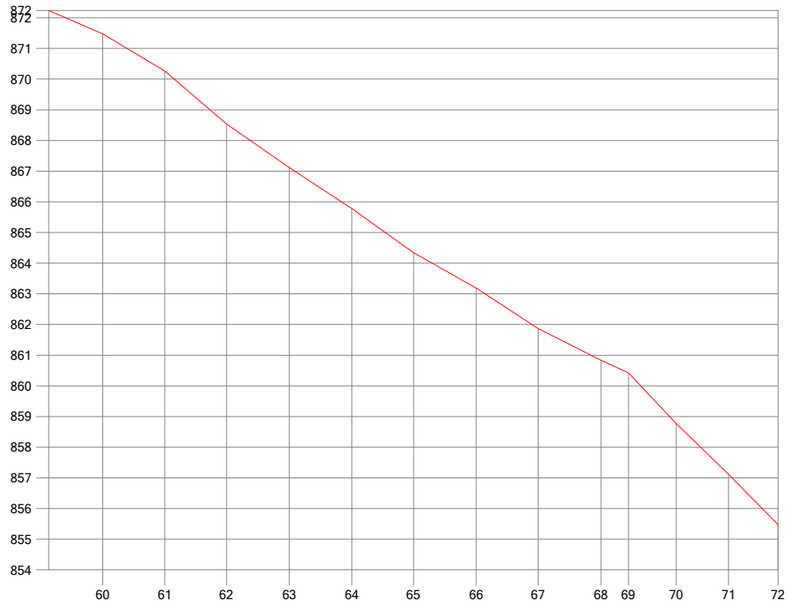

P.K.	1200					1300					1400		1438
DISTANCIAS AL ORIGEN	1217.61	1237.83	1257.96	1278.47	1298.89	1318.98	1339.45	1359.64	1380.16	1389.11	1404.68	1421.76	1437.87
DISTANCIAS PARCIALES	20.11	20.22	20.13	20.51	20.41	20.10	20.47	20.19	20.52	8.95	15.57	17.09	16.11
COTAS DE TERRENO	871.48	870.26	868.54	867.11	865.78	864.34	863.19	861.87	860.83	860.42	858.77	857.12	855.47

DIPUTACIÓN PROVINCIAL DE OURENSE

Vías e Obras

DELINEADO:

O AUTOR do PROXECTO

O ENXENEIRO XEFE DO SERVIZO DE VIAS E OBRAS

TITULO do PROXECTO

INVENTARIO de ESTRADAS MUNICIPAIS
CONCELLO de SAN CRISTOVO de CEA

DATA: XANEIRO 2014

CLAVE:

ESCALAS: E H 1: 2000 E V : 200

GRAFICA 0 20 40

TITULO do PLANO:

PERFIL LONXITUDINAL
OU - 76017

N. PLANO:

FOLLA 4 DE 4

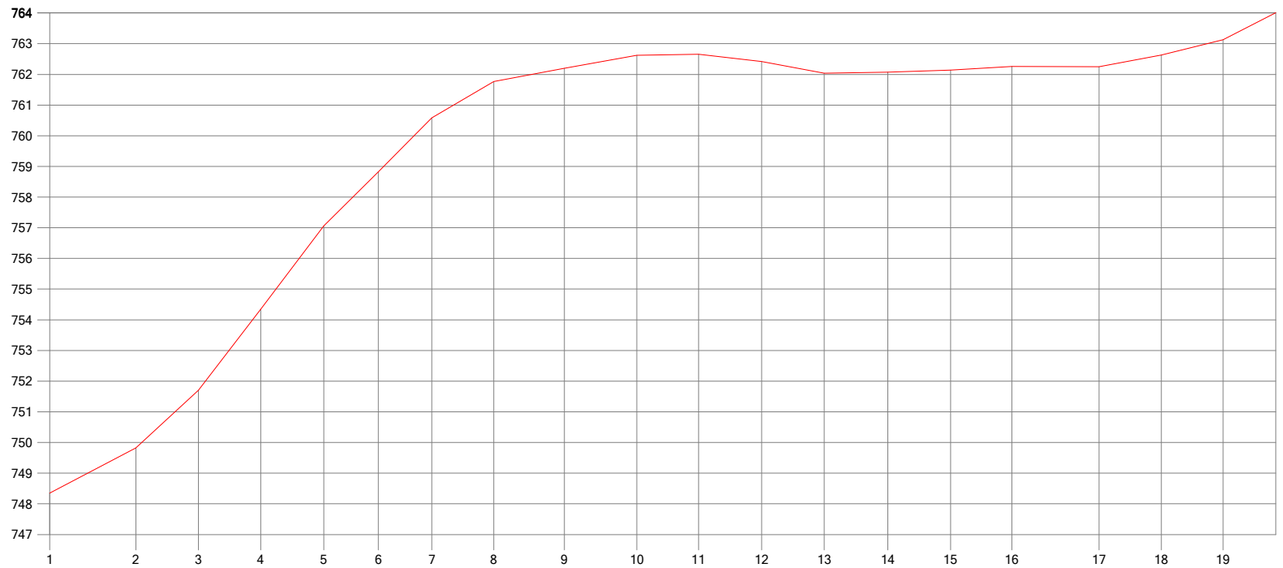

P.K.	0					100					200					300				400
DISTANCIAS AL ORIGEN	0.00	28.10	48.53	68.84	89.45	107.25	124.68	144.90	167.91	191.56	211.68	232.28	252.71	273.46	293.87	313.86	342.38	362.63	382.80	
DISTANCIAS PARCIALES	0.00	28.10	20.44	20.31	20.61	17.80	17.43	20.21	23.01	23.65	20.12	20.60	20.43	20.75	20.41	19.99	28.52	20.25	20.17	
COTAS DE TERRENO	748.35	749.82	751.71	754.34	757.06	758.82	760.58	761.77	762.20	762.62	762.66	762.42	762.04	762.08	762.14	762.26	762.25	762.63	763.13	

DEPUTACIÓN PROVINCIAL DE OURENSE

Vías e Obras

DELINEADO:

O AUTOR do PROXECTO

O ENXEREIRO XEFE DO SERVIZO DE VIAS E OBRAS

TITULO do PROXECTO

INVENTARIO de ESTRADAS MUNICIPAIS
CONCELLO de SAN CRISTOVO de CEA

DATA: XANEIRO 2014

CLAVE:

ESCALAS: E H 1: 2000 E V : 200

GRAFICA 0 20 40

TITULO do PLANO:

PERFIL LONXITUDINAL
OU - 76018

N. PLANO:

FOLLA 1 DE 5

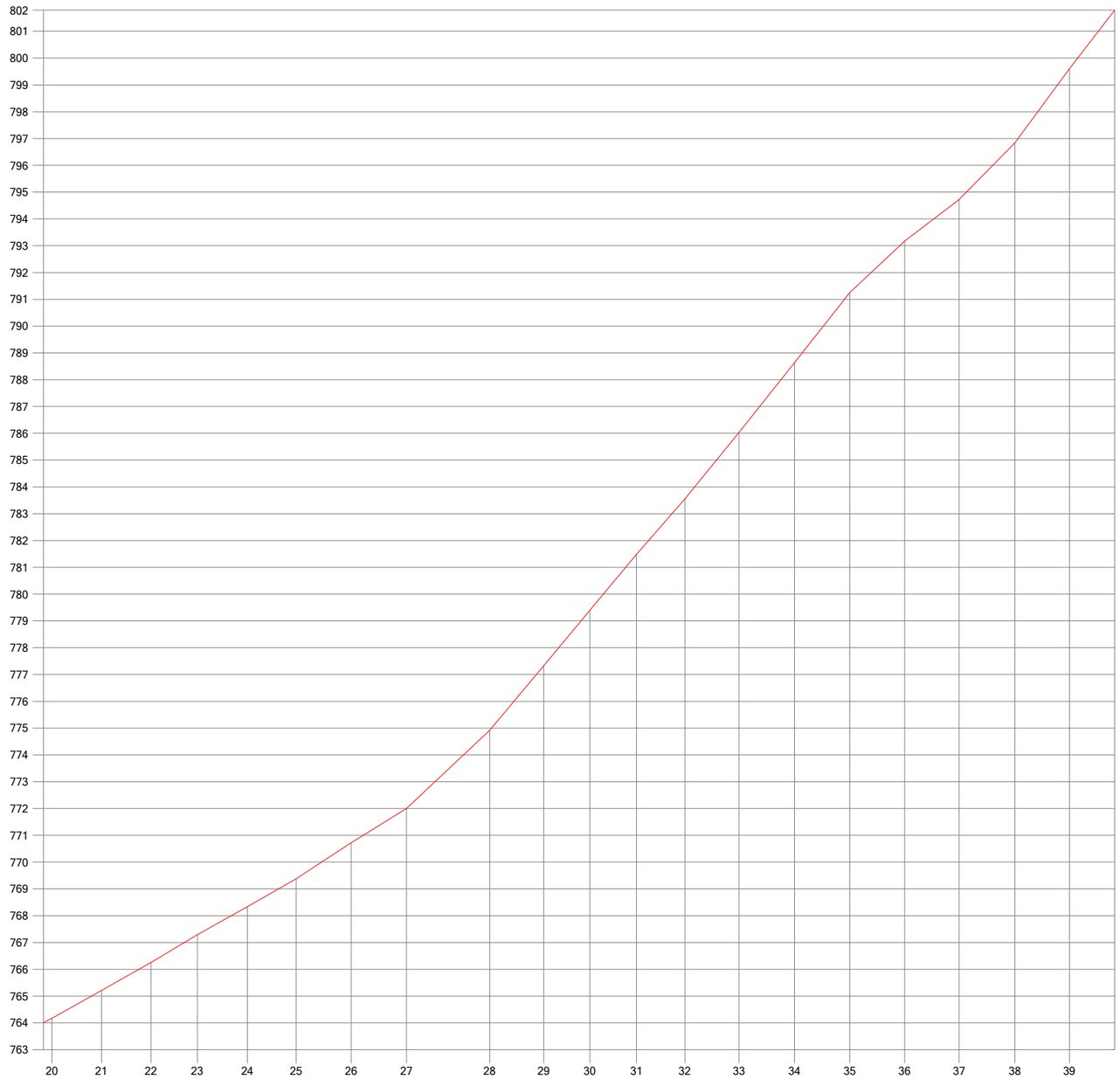

P.K.	400					500					600					700					800
DISTANCIAS AL ORIGEN	403.16	421.66	440.11	457.50	476.14	494.35	514.94	535.60	566.62	586.81	604.05	621.45	639.55	659.72	680.47	701.11	721.57	741.95	762.78	783.13	
DISTANCIAS PARCIALES	20.35	18.51	18.45	17.39	18.63	18.21	20.59	20.66	31.02	20.19	17.24	17.39	18.11	20.17	20.76	20.64	20.46	20.38	20.83	20.34	
COTAS DE TERRENO	764.17	765.22	766.26	767.30	768.34	769.38	770.72	772.00	774.92	777.33	779.40	781.48	783.55	786.03	788.63	791.25	793.17	794.72	796.84	799.61	

DEPUTACIÓN PROVINCIAL DE OURENSE

Vías e Obras

DELINEADO:

O AUTOR do PROXECTO

O ENXEREIRO XEFE DO SERVIZO DE VIAS E OBRAS

TITULO do PROXECTO

INVENTARIO de ESTRADAS MUNICIPAIS
CONCELLO de SAN CRISTOVO de CEA

DATA: XANEIRO 2014

CLAVE:

ESCALAS: E H 1: 2000 E V : 200

GRAFICA 0 20 40

TITULO do PLANO:

PERFIL LONXITUDINAL
OU - 76018

N. PLANO:

FOLLA 2 DE 5

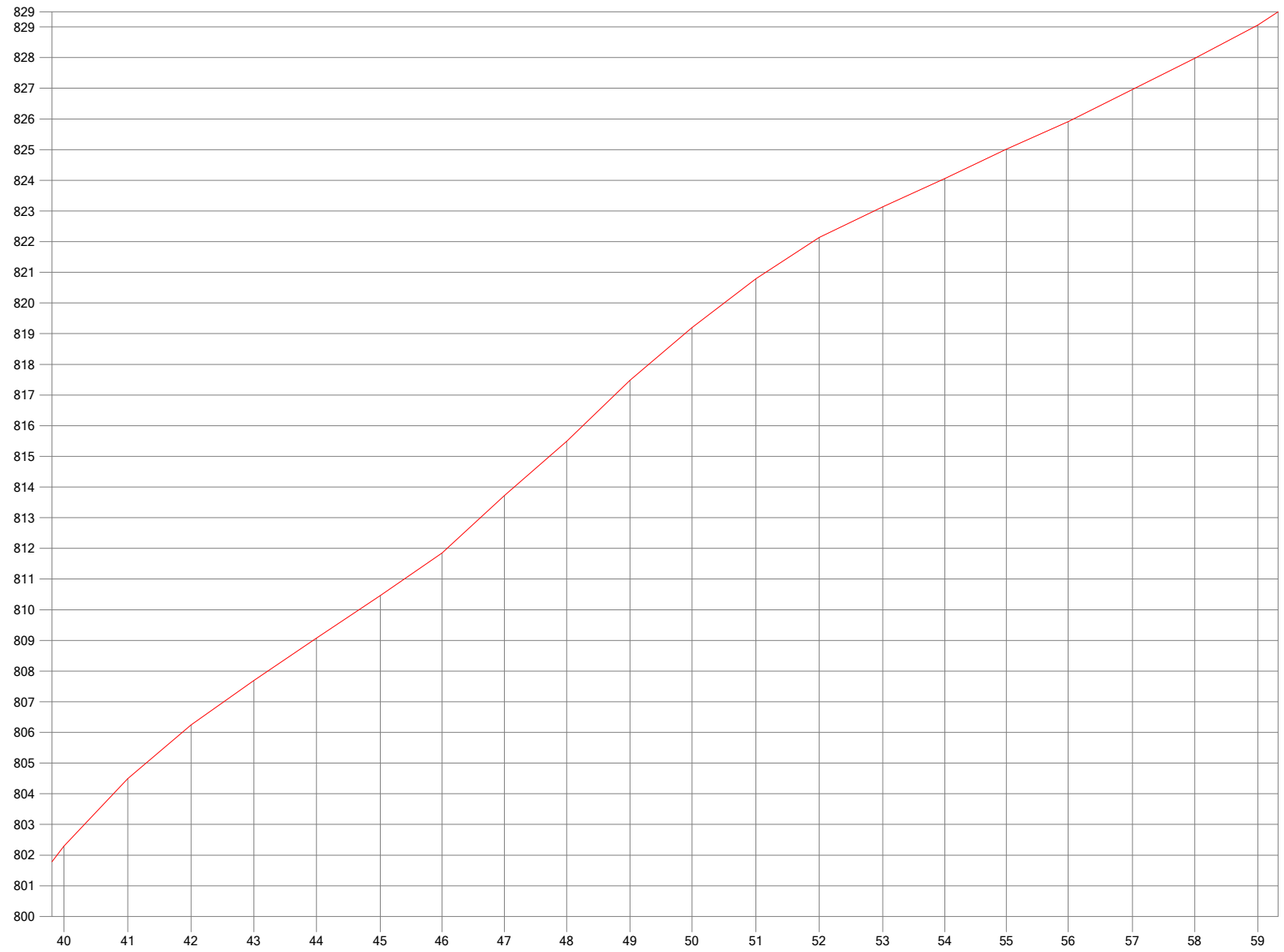

P.K.	800					900					1000					1100					1200
DISTANCIAS AL ORIGEN	803.87	824.71	845.32	865.83	886.29	907.05	927.23	947.52	967.88	988.50	1008.75	1029.62	1050.26	1071.00	1091.29	1111.34	1131.48	1152.46	1172.77	1193.36	
DISTANCIAS PARCIALES	20.74	20.83	20.61	20.51	20.46	20.76	20.18	20.30	20.36	20.62	20.25	20.87	20.64	20.74	20.29	20.05	20.15	20.98	20.31	20.59	
COTAS DE TERRENO	802.29	804.50	806.24	807.69	809.08	810.46	811.85	813.72	815.49	817.48	819.20	820.79	822.13	823.13	824.06	825.01	825.91	826.97	827.97	829.06	

DEPUTACIÓN PROVINCIAL DE OURENSE

Vías e Obras

DELINEADO:

O AUTOR do PROXECTO

O ENXEREIRO XEFE DO SERVIZO DE VIAS E OBRAS

TITULO do PROXECTO

INVENTARIO de ESTRADAS MUNICIPAIS
CONCELLO de SAN CRISTOVO de CEA

DATA: XANEIRO 2014

CLAVE:

ESCALAS: E H 1: 2000 E V : 200

GRAFICA 0 20 40

TITULO do PLANO:

PERFIL LONXITUDINAL
OU - 76018

N. PLANO:

FOLLA 3 DE 5

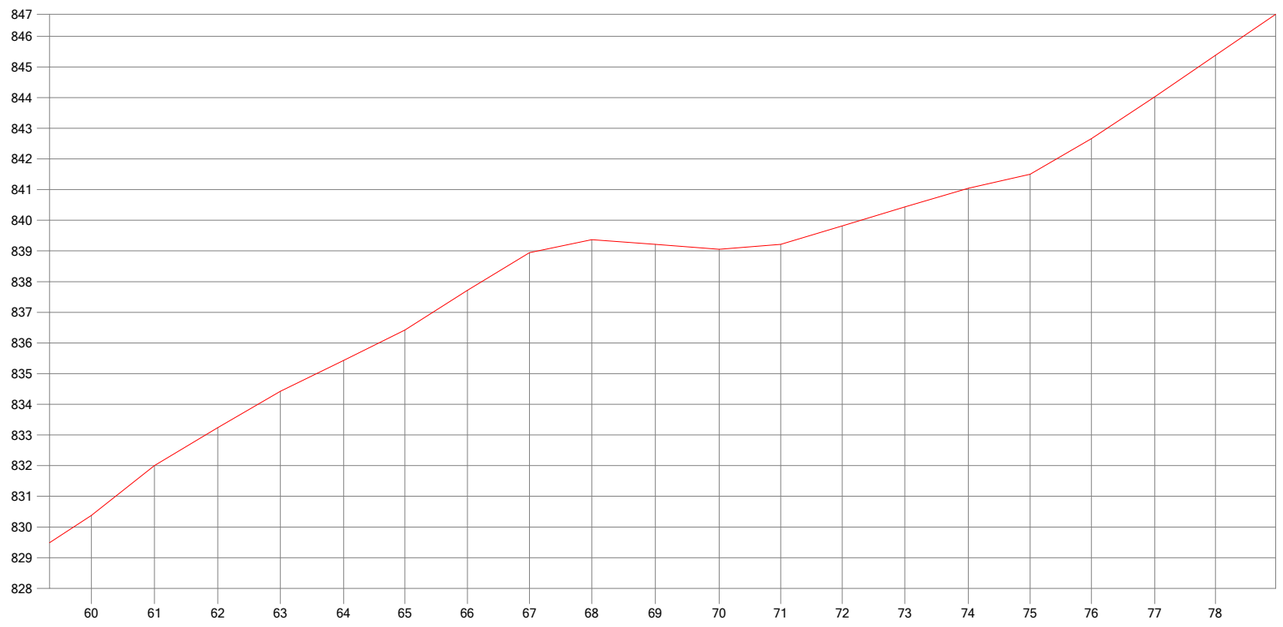

P.K.	1200					1300					1400					1500					1600
DISTANCIAS AL ORIGEN		1213.70	1234.28	1254.94	1275.34	1295.97	1315.97	1336.33	1356.61	1376.94	1397.66	1418.48	1438.54	1458.66	1479.07	1499.77	1519.90	1539.95	1560.57	1580.36	
DISTANCIAS PARCIALES		20.34	20.58	20.67	20.39	20.63	19.99	20.36	20.29	20.33	20.72	20.83	20.05	20.12	20.41	20.70	20.13	20.05	20.62	19.80	
COTAS DE TERRENO		830.38	832.00	833.24	834.42	835.43	836.42	837.72	838.95	839.37	839.22	839.06	839.22	839.82	840.43	841.04	841.50	842.66	844.02	845.38	

DEPUTACIÓN PROVINCIAL DE OURENSE

Vías e Obras

DELINEADO:

O AUTOR do PROXECTO

O ENXEREIRO XEFE DO SERVIZO DE VIAS E OBRAS

TITULO do PROXECTO

INVENTARIO de ESTRADAS MUNICIPAIS
CONCELLO de SAN CRISTOVO de CEA

DATA: XANEIRO 2014

CLAVE:

ESCALAS: E H 1: 2000 E V : 200

GRAFICA 0 20 40

TITULO do PLANO:

PERFIL LONXITUDINAL
OU - 76018

N. PLANO:

FOLLA 4 DE 5

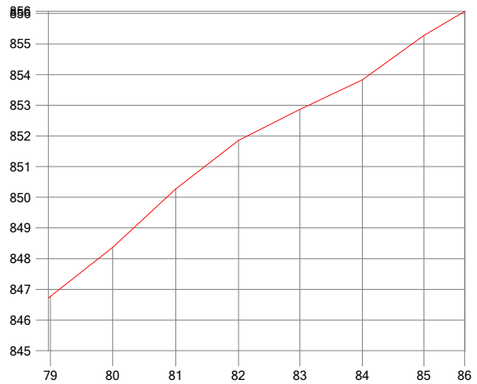

P.K.	1600					1700			1736
DISTANCIAS AL ORIGEN	1600.74	1621.00	1641.60	1662.08	1682.09	1702.52	1722.52	1735.89	
DISTANCIAS PARCIALES	20.39	20.26	20.60	20.48	20.01	20.43	20.00	13.37	
COTAS DE TERRENO	846.76	848.37	850.27	851.86	852.87	853.83	855.28	856.07	

DEPUTACIÓN PROVINCIAL DE OURENSE

Vías e Obras

DELINEADO:

O AUTOR do PROXECTO

O ENXEREIRO XEFE DO SERVIZO DE VIAS E OBRAS

TITULO do PROXECTO

INVENTARIO de ESTRADAS MUNICIPAIS
CONCELLO de SAN CRISTOVO de CEA

DATA: XANEIRO 2014

CLAVE:

ESCALAS: E H 1: 2000 E V : 200

GRAFICA 0 20 40

TITULO do PLANO:

PERFIL LONXITUDINAL
OU - 76018

N. PLANO:

FOLLA 5 DE 5

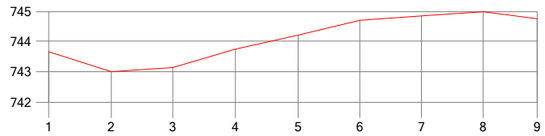

P.K.	0					100			159
DISTANCIAS AL ORIGEN	0.00	20.43	40.51	60.96	81.41	101.53	121.60	141.76	159.39
DISTANCIAS PARCIALES	0.00	20.43	20.08	20.44	20.45	20.12	20.07	20.16	17.63
COTAS DE TERRENO	743.66	743.00	743.14	743.74	744.20	744.68	744.82	744.96	744.73

DEPUTACIÓN PROVINCIAL DE OURENSE

Vías e Obras

DELINEADO:

O AUTOR do PROXECTO

O ENXEREIRO XEFE DO SERVIZO DE VIAS E OBRAS

TITULO do PROXECTO

INVENTARIO de ESTRADAS MUNICIPAIS
CONCELLO de SAN CRISTOVO de CEA

DATA: XANEIRO 2014

CLAVE:

ESCALAS: E H 1: 2000 E V : 200

GRAFICA 0 20 40

TITULO do PLANO:

PERFIL LONXITUDINAL
OU - 76019

N. PLANO:

FOLLA 1 DE 1

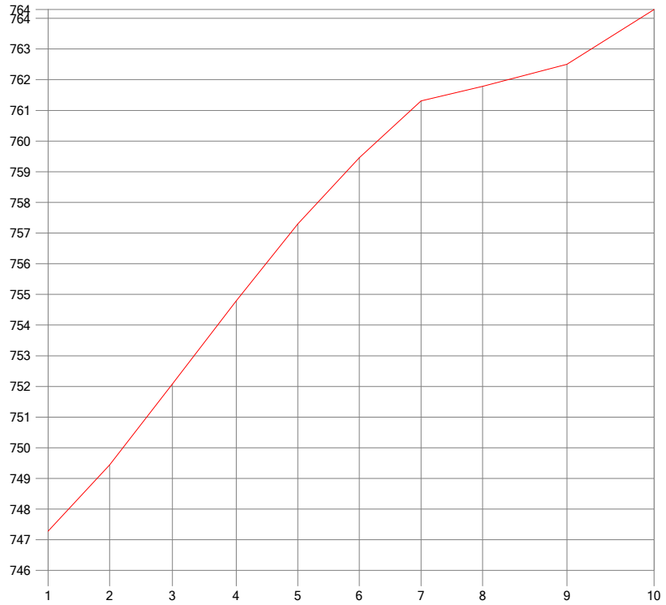

P.K.	0					100				198
DISTANCIAS AL ORIGEN	0.00	20.11	40.57	61.38	81.44	101.53	121.70	141.79	169.31	197.71
DISTANCIAS PARCIALES	0.00	20.11	20.47	20.80	20.06	20.09	20.17	20.09	27.52	28.40
COTAS DE TERRENO	747.28	749.44	752.08	754.79	757.30	759.46	761.31	761.78	762.51	764.29

DEPUTACIÓN PROVINCIAL DE OURENSE

Vías e Obras

DELINEADO:

O AUTOR do PROXECTO

O ENXENEIRO XEFE DO SERVIZO DE VIAS E OBRAS

TITULO do PROXECTO

INVENTARIO de ESTRADAS MUNICIPAIS
CONCELLO de SAN CRISTOVO de CEA

DATA: XANEIRO 2014

CLAVE:

ESCALAS: E H 1: 2000 E V : 200

GRAFICA 0 20 40

TITULO do PLANO:

PERFIL LONXITUDINAL
OU - 76020

N. PLANO:

FOLLA 1 DE 1

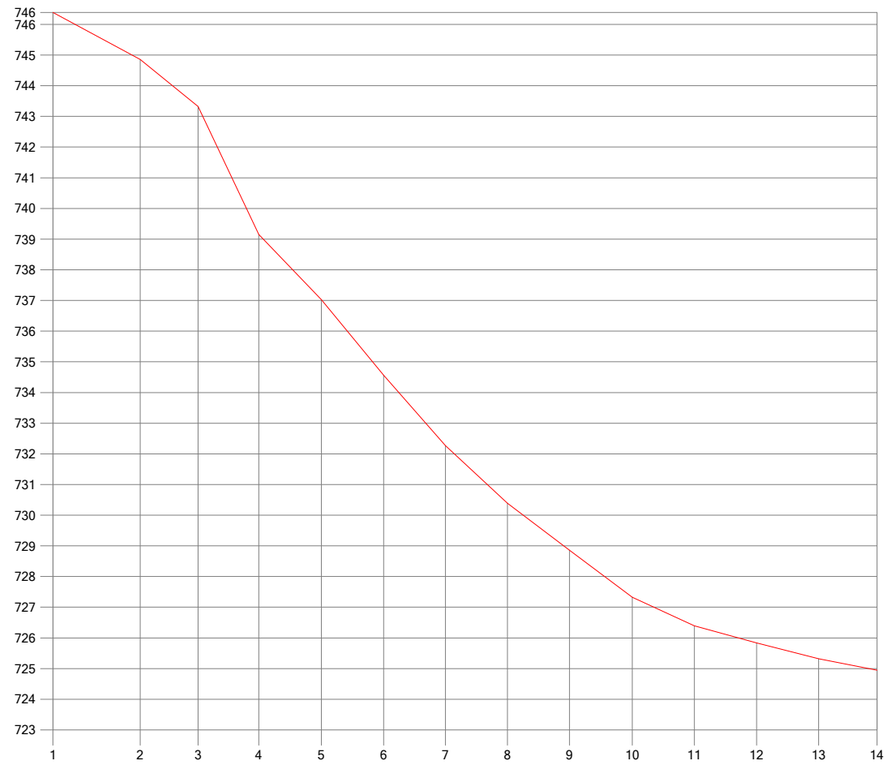

P.K.	0					100					200				269
DISTANCIAS AL ORIGEN	0.00	28.47	47.40	67.18	87.61	107.86	128.04	148.30	168.53	189.03	209.30	229.57	249.83	268.85	
DISTANCIAS PARCIALES	0.00	28.47	18.94	19.78	20.42	20.26	20.18	20.26	20.23	20.50	20.27	20.27	20.26	19.02	
COTAS DE TERRENO	746.39	744.86	743.33	739.15	737.03	734.56	732.27	730.39	728.86	727.32	726.39	725.84	725.32	724.95	

DEPUTACIÓN PROVINCIAL DE OURENSE

Vías e Obras

DELINEADO:

O AUTOR do PROXECTO

O ENXEREIRO XEFE DO SERVIZO DE VIAS E OBRAS

TITULO do PROXECTO

INVENTARIO de ESTRADAS MUNICIPAIS
CONCELLO de SAN CRISTOVO de CEA

DATA: XANEIRO 2014

CLAVE:

ESCALAS: E H 1: 2000 E V : 200

GRAFICA 0 20 40

TITULO do PLANO:

PERFIL LONXITUDINAL
OU - 76021

N. PLANO:

FOLLA 1 DE 1

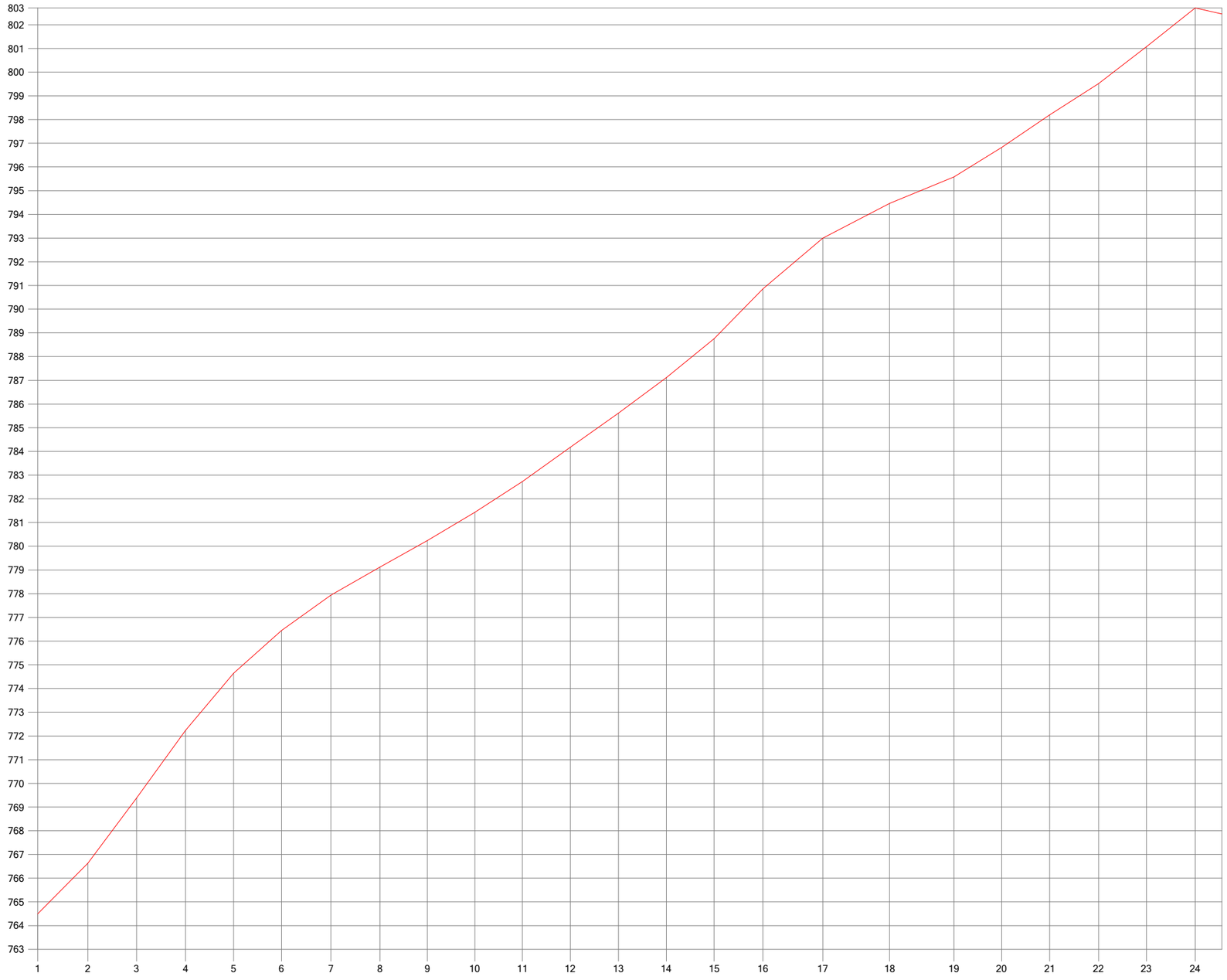

P.K.	0					100					200					300					400					500
DISTANCIAS AL ORIGEN	0.00	21.20	41.74	62.45	82.74	102.96	123.81	144.53	164.55	184.58	204.68	224.86	245.21	265.45	285.64	306.22	331.47	359.71	386.87	407.03	427.27	447.89	468.15	488.71		
DISTANCIAS PARCIALES	0.00	21.20	20.54	20.71	20.29	20.22	20.85	20.72	20.02	20.03	20.09	20.18	20.35	20.23	20.20	20.57	25.26	28.24	27.16	20.16	20.24	20.62	20.26	20.55		
COTAS DE TERRENO	764.50	766.63	769.38	772.23	774.64	776.45	777.94	779.12	780.24	781.44	782.73	784.18	785.61	787.11	788.76	790.86	793.00	794.47	795.58	796.83	798.19	799.52	801.07	802.71		

DEPUTACIÓN PROVINCIAL DE OURENSE

Vías e Obras

DELINEADO:

O AUTOR do PROXECTO

O ENXENEIRO XEFE DO SERVIZO DE VIAS E OBRAS

TITULO do PROXECTO

INVENTARIO de ESTRADAS MUNICIPAIS
CONCELLO de SAN CRISTOVO de CEA

DATA: XANEIRO 2014

CLAVE:

ESCALAS: E H 1: 2000 E V : 200

GRAFICA 0 20 40

TITULO do PLANO:

PERFIL LONXITUDINAL
OU - 76022

N. PLANO:

FOLLA 1 DE 2

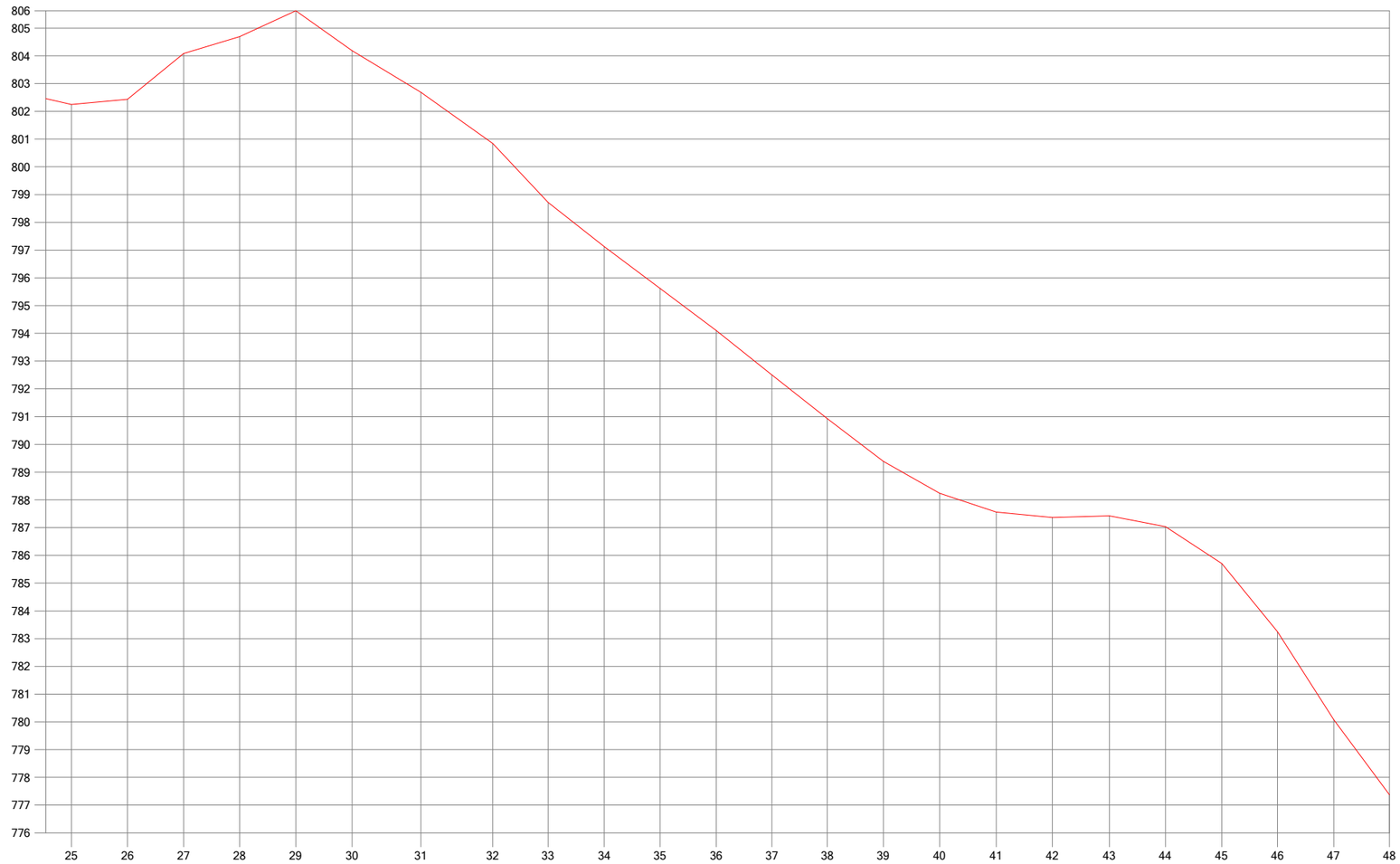

P.K.	500					600				700					800					900				985
DISTANCIAS AL ORIGEN	509.21	529.46	549.68	569.88	590.12	610.46	635.26	661.14	681.16	701.42	721.54	741.79	761.86	781.87	802.03	822.39	842.80	863.05	883.59	903.83	924.15	944.27	964.52	984.66
DISTANCIAS PARCIALES	20.50	20.25	20.22	20.20	20.24	20.34	24.80	25.88	20.02	20.26	20.12	20.25	20.07	20.00	20.16	20.36	20.40	20.25	20.54	20.24	20.32	20.11	20.25	20.14
COTAS DE TERRENO	802.25	802.43	804.08	804.69	805.62	804.18	802.69	800.84	798.72	797.12	795.62	794.11	792.50	790.93	789.39	788.23	787.56	787.37	787.42	787.04	785.71	783.25	780.08	777.38

DIPUTACIÓN PROVINCIAL DE OURENSE

Vías e Obras

DELINEADO:

O AUTOR do PROXECTO

O ENXENEIRO XEFE DO SERVIZO DE VIAS E OBRAS

TITULO do PROXECTO

INVENTARIO de ESTRADAS MUNICIPAIS
CONCELLO de SAN CRISTOVO de CEA

DATA: XANEIRO 2014

CLAVE:

ESCALAS: E H 1: 2000 E V : 200

GRAFICA 0 20 40

TITULO do PLANO:

PERFIL LONXITUDINAL
OU - 76022

N. PLANO:

FOLLA 2 DE 2

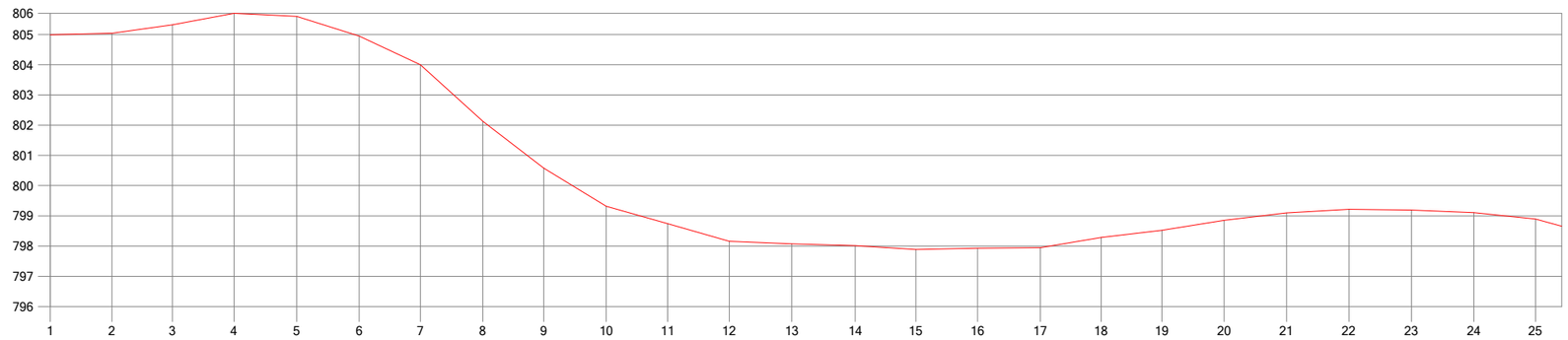

P.K.	0					100					200					300					400					500
DISTANCIAS AL ORIGEN	0.00	20.40	40.39	60.79	81.50	102.21	122.42	143.11	163.24	183.93	204.24	224.61	245.30	266.29	286.36	306.80	327.50	347.64	367.72	388.32	408.93	429.61	450.28	470.98	491.32	
DISTANCIAS PARCIALES	0.00	20.40	19.99	20.39	20.71	20.71	20.21	20.69	20.13	20.69	20.31	20.37	20.69	20.99	20.06	20.44	20.70	20.13	20.09	20.60	20.61	20.68	20.67	20.70	20.34	
COTAS DE TERRENO	804.99	805.04	805.32	805.70	805.60	804.95	804.00	802.13	800.58	799.32	798.75	798.16	798.07	798.01	797.89	797.93	797.94	798.28	798.52	798.85	799.10	799.22	799.19	799.11	798.89	

DEPUTACIÓN PROVINCIAL DE OURENSE

Vías e Obras

DELINEADO:

O AUTOR do PROXECTO

O ENXENEIRO XEFE DO SERVIZO DE VIAS E OBRAS

TITULO do PROXECTO

INVENTARIO de ESTRADAS MUNICIPAIS
CONCELLO de SAN CRISTOVO de CEA

DATA: XANEIRO 2014

CLAVE:

ESCALAS: E H 1: 2000 E V : 200

GRAFICA 0 20 40

TITULO do PLANO:

PERFIL LONXITUDINAL
OU - 76024

N. PLANO:

FOLLA 1 DE 3

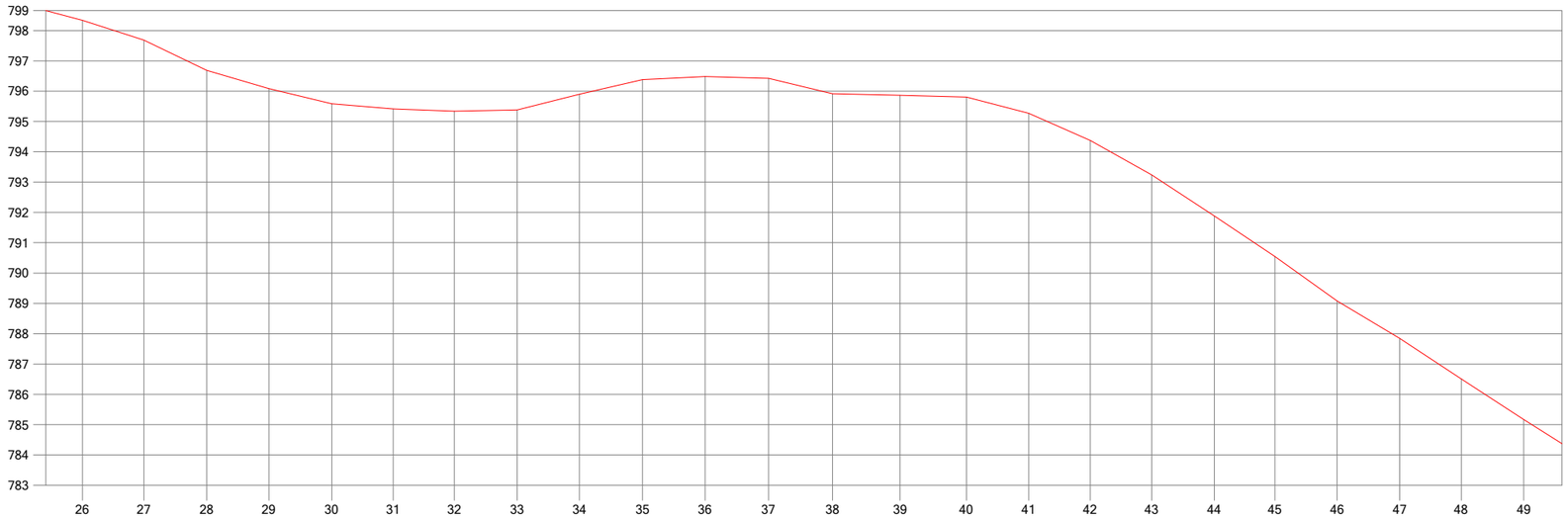

P.K.	500					600					700					800					900					1000
DISTANCIAS AL ORIGEN	512.11	532.38	553.13	573.60	594.35	614.59	634.78	655.50	676.01	696.85	717.44	738.38	759.48	781.78	803.68	824.16	844.46	864.72	885.37	905.39	925.87	946.54	966.83	987.44		
DISTANCIAS PARCIALES	20.79	20.27	20.75	20.47	20.75	20.24	20.19	20.73	20.51	20.84	20.59	20.94	21.11	22.30	21.89	20.48	20.30	20.26	20.65	20.02	20.47	20.67	20.29	20.61		
COTAS DE TERRENO	798.33	797.68	796.69	796.08	795.59	795.41	795.34	795.38	795.89	796.38	796.48	796.42	795.91	795.86	795.81	795.27	794.38	793.23	791.88	790.54	789.08	787.85	786.51	785.17		

DEPUTACIÓN PROVINCIAL DE OURENSE

Vías e Obras

DELINEADO:

O AUTOR do PROXECTO

O ENXENEIRO XEFE DO SERVIZO DE VIAS E OBRAS

TITULO do PROXECTO

INVENTARIO de ESTRADAS MUNICIPAIS
CONCELLO de SAN CRISTOVO de CEA

DATA: XANEIRO 2014

CLAVE:

ESCALAS: E H 1: 2000 E V : 200

GRAFICA 0 20 40

TITULO do PLANO:

PERFIL LONXITUDINAL
OU - 76024

N. PLANO:

FOLLA 2 DE 3

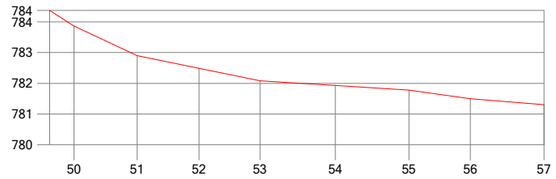

P.K.	1000					1100		1161
DISTANCIAS AL ORIGEN	1007.94	1028.51	1048.71	1068.62	1093.19	1117.21	1137.25	1161.26
DISTANCIAS PARCIALES	20.50	20.57	20.20	19.91	24.57	24.03	20.04	24.01
COTAS DE TERRENO	783.87	782.90	782.49	782.08	781.93	781.78	781.50	781.31

DEPUTACIÓN PROVINCIAL DE OURENSE

Vías e Obras

DELINEADO:

O AUTOR do PROXECTO

O ENXENEIRO XEFE DO SERVIZO DE VIAS E OBRAS

TITULO do PROXECTO

INVENTARIO de ESTRADAS MUNICIPAIS
CONCELLO de SAN CRISTOVO de CEA

DATA: XANEIRO 2014

CLAVE:

ESCALAS: E H 1: 2000 E V : 200

GRAFICA 0 20 40

TITULO do PLANO:

PERFIL LONXITUDINAL
OU - 76024

N. PLANO:

FOLLA 3 DE 3

P.K.	0					100						200						300						400					494
DISTANCIAS AL ORIGEN	0.00	20.34	40.57	60.67	81.22	101.47	122.16	142.32	163.04	178.02	190.95	211.46	231.56	251.63	272.21	292.71	309.02	325.51	343.54	364.17	384.66	405.43	426.39	446.57	466.80	494.47
DISTANCIAS PARCIALES	0.00	20.34	20.23	20.10	20.54	20.25	20.70	20.15	20.73	14.98	12.93	20.51	20.10	20.07	20.58	20.50	16.31	16.49	18.03	20.64	20.48	20.78	20.96	20.18	20.23	27.67
COTAS DE TERRENO	804.11	805.81	805.83	805.14	803.67	802.18	801.00	799.92	798.40	797.34	796.28	793.93	791.02	788.06	784.76	781.56	778.72	775.88	773.04	769.21	768.52	767.83	767.14	766.46	765.77	764.87

DEPUTACIÓN PROVINCIAL DE OURENSE

Vías e Obras

DELINEADO:

O AUTOR do PROXECTO

O ENXEREIRO XEFE DO SERVIZO DE VIAS E OBRAS

TITULO do PROXECTO

INVENTARIO de ESTRADAS MUNICIPAIS
CONCELLO de SAN CRISTOVO de CEA

DATA: XANEIRO 2014

CLAVE:

ESCALAS: E H 1: 2000 E V : 200

GRAFICA 0 20 40

TITULO do PLANO:

PERFIL LONXITUDINAL
OU - 76027

N. PLANO:

FOLLA 1 DE 1

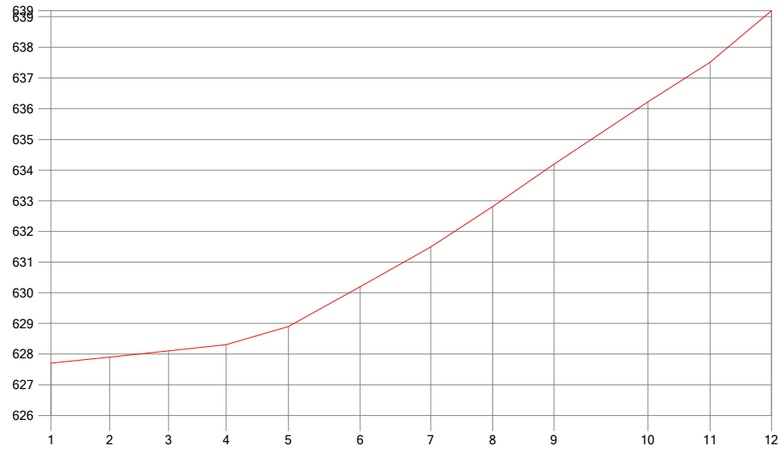

P.K.	0					100				200		235
DISTANCIAS AL ORIGEN	0.00	19.16	38.39	57.21	77.48	100.91	123.92	144.13	164.13	194.75	215.06	235.07
DISTANCIAS PARCIALES	0.00	19.16	19.23	18.82	20.27	23.43	23.01	20.21	20.00	30.62	20.31	20.01
COTAS DE TERRENO	627.71	627.91	628.11	628.30	628.90	630.20	631.49	632.82	634.20	636.23	637.52	639.19

DEPUTACIÓN PROVINCIAL DE OURENSE

Vías e Obras

DELINEADO:

O AUTOR do PROXECTO

O ENXENEIRO XEFE DO SERVIZO DE VIAS E OBRAS

TITULO do PROXECTO

INVENTARIO de ESTRADAS MUNICIPAIS
CONCELLO de SAN CRISTOVO de CEA

DATA: XANEIRO 2014

CLAVE:

ESCALAS: E H 1: 2000 E V : 200

GRAFICA 0 20 40

TITULO do PLANO:

PERFIL LONXITUDINAL
OU - 76028

N. PLANO:

FOLLA 1 DE 1

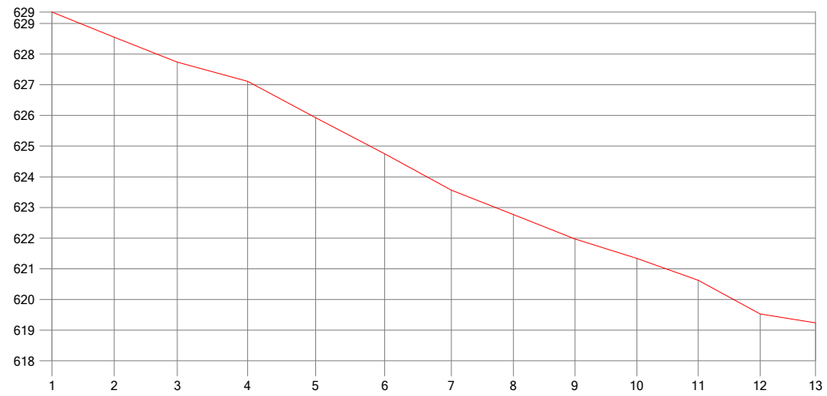

P.K.	0					100					200		249
DISTANCIAS AL ORIGEN	0.00	20.32	40.88	63.80	85.97	108.55	130.28	150.48	170.55	190.78	210.82	231.00	249.08
DISTANCIAS PARCIALES	0.00	20.32	20.56	22.92	22.18	22.58	21.73	20.21	20.07	20.23	20.03	20.18	18.08
COTAS DE TERRENO	629.37	628.55	627.74	627.11	625.93	624.75	623.57	622.77	621.98	621.34	620.63	619.53	619.24

DEPUTACIÓN PROVINCIAL DE OURENSE

Vías e Obras

DELINEADO:

O AUTOR do PROXECTO

O ENXEREIRO XEFE DO SERVIZO DE VIAS E OBRAS

TITULO do PROXECTO

INVENTARIO de ESTRADAS MUNICIPAIS
CONCELLO de SAN CRISTOVO de CEA

DATA: XANEIRO 2014

CLAVE:

ESCALAS: E H 1: 2000 E V : 200

GRAFICA 0 20 40

TITULO do PLANO:

PERFIL LONXITUDINAL
OU - 76029

N. PLANO:

FOLLA 1 DE 1

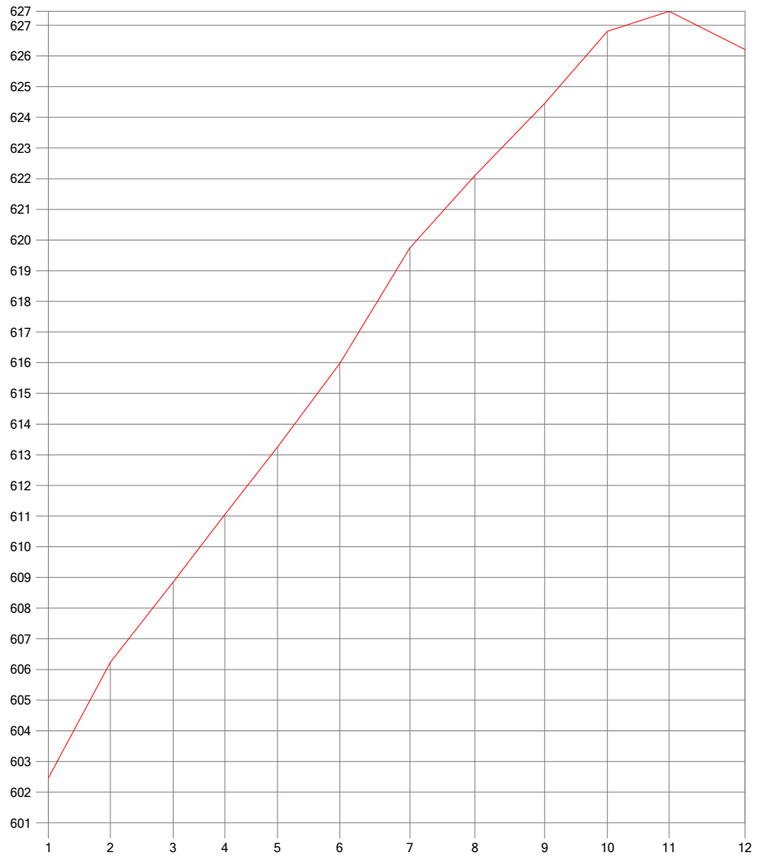

P.K.	0					100					200	227
DISTANCIAS AL ORIGEN	0.00	20.20	40.69	57.59	74.72	95.07	117.94	139.13	161.90	182.38	202.49	227.27
DISTANCIAS PARCIALES	0.00	20.20	20.49	16.90	17.13	20.35	22.88	21.19	22.77	20.48	20.11	24.78
COTAS DE TERRENO	602.46	606.23	608.85	611.05	613.25	615.98	619.74	622.10	624.45	626.81	627.46	626.22

DEPUTACIÓN PROVINCIAL DE OURENSE

Vías e Obras

DELINEADO:

O AUTOR do PROXECTO

O ENXEÑEIRO XEFE DO SERVIZO DE VIAS E OBRAS

TITULO do PROXECTO

INVENTARIO de ESTRADAS MUNICIPAIS
CONCELLO de SAN CRISTOVO de CEA

DATA: XANEIRO 2014

CLAVE:

ESCALAS: E H 1: 2000 E V : 200

GRAFICA 0 20 40

TITULO do PLANO:

PERFIL LONXITUDINAL
OU - 76030

N. PLANO:

FOLLA 1 DE 1

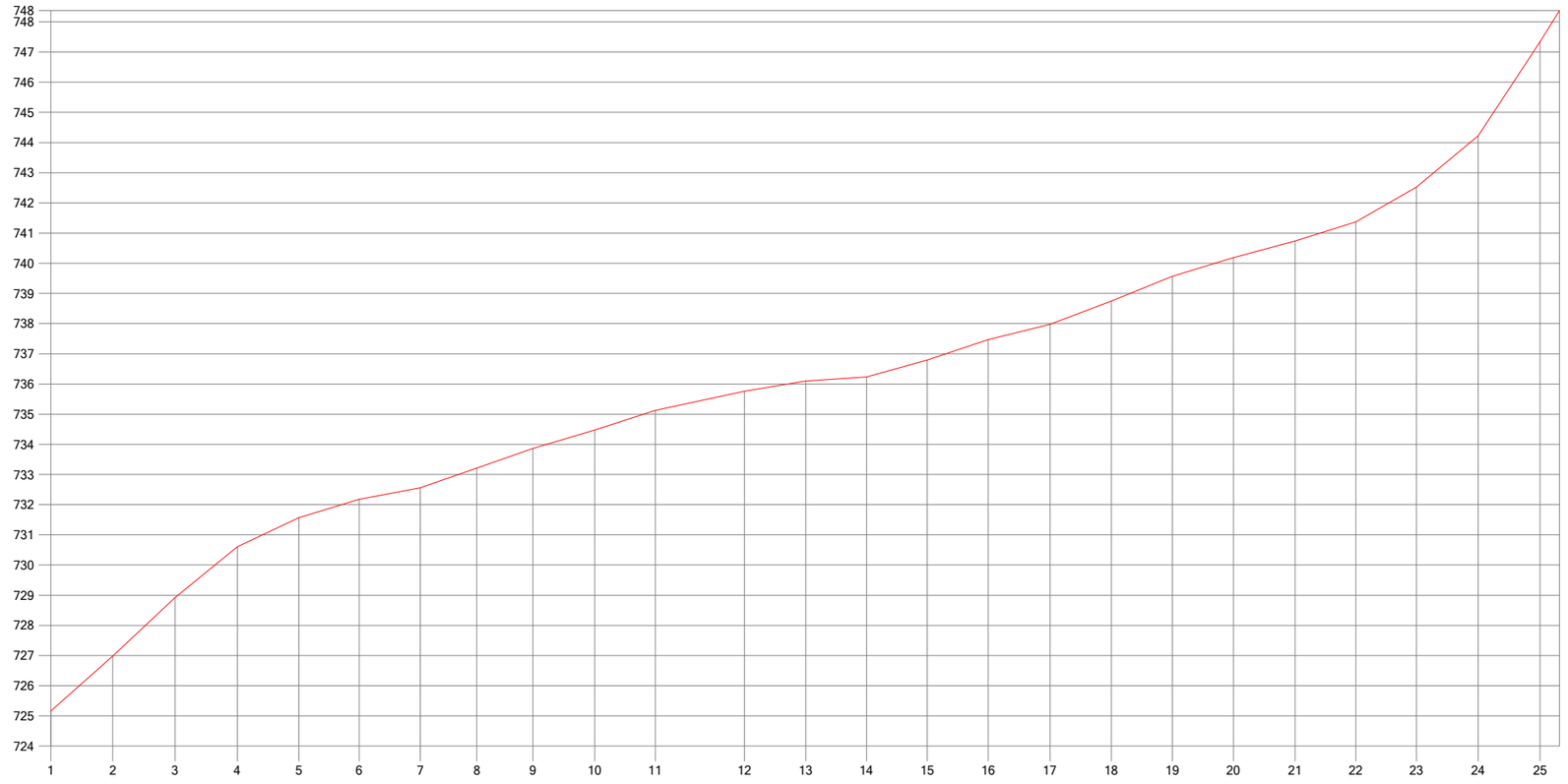

P.K.	0					100					200					300					400					500
DISTANCIAS AL ORIGEN	0.00	20.50	41.13	61.79	82.17	102.19	122.38	141.15	159.72	180.21	200.29	229.90	250.16	270.31	290.41	310.68	331.11	351.42	371.69	391.89	412.34	432.47	452.59	473.05	493.56
DISTANCIAS PARCIALES	0.00	20.50	20.62	20.66	20.39	20.01	20.19	18.78	18.56	20.50	20.08	29.60	20.26	20.15	20.10	20.27	20.44	20.30	20.28	20.20	20.44	20.13	20.13	20.46	20.51
COTAS DE TERRENO	725.16	726.98	728.92	730.60	731.57	732.18	732.56	733.21	733.86	734.48	735.13	735.76	736.10	736.24	736.79	737.47	737.98	738.75	739.57	740.19	740.73	741.38	742.52	744.22	747.34

DEPUTACIÓN PROVINCIAL DE OURENSE

Vías e Obras

DELINEADO:

AUTOR do PROXECTO

ENXEREIRO XEFE DO SERVIZO DE VIAS E OBRAS

TITULO do PROXECTO

INVENTARIO de ESTRADAS MUNICIPAIS
CONCELLO de SAN CRISTOVO de CEA

DATA: XANEIRO 2014

CLAVE:

ESCALAS: E H 1: 2000 E V : 200

GRAFICA 0 20 40

TITULO do PLANO:

PERFIL LONXITUDINAL
OU - 76031

N. PLANO:

FOLLA 1 DE 2

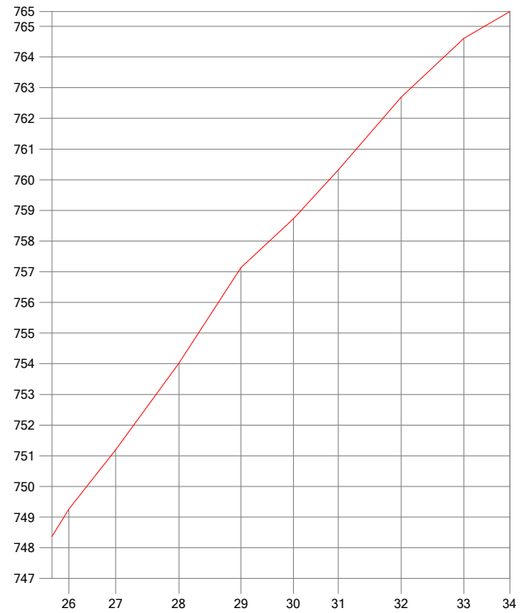

P.K.	500					600			649
DISTANCIAS AL ORIGEN	505.55	520.79	541.40	561.70	578.78	593.47	613.95	634.37	649.39
DISTANCIAS PARCIALES	11.99	15.24	20.61	20.30	17.08	14.69	20.48	20.43	15.02
COTAS DE TERRENO	749.26	751.19	754.02	757.14	758.73	760.32	762.69	764.61	765.48

DEPUTACIÓN PROVINCIAL DE OURENSE

Vías e Obras

DELINEADO:

O AUTOR do PROXECTO

O ENXENEIRO XEFE DO SERVIZO DE VIAS E OBRAS

TITULO do PROXECTO

INVENTARIO de ESTRADAS MUNICIPAIS
CONCELLO de SAN CRISTOVO de CEA

DATA: XANEIRO 2014

CLAVE:

ESCALAS: E H 1: 2000 E V : 200

GRAFICA 0 20 40

TITULO do PLANO:

PERFIL LONXITUDINAL
OU - 76031

N. PLANO:

FOLLA 2 DE 2

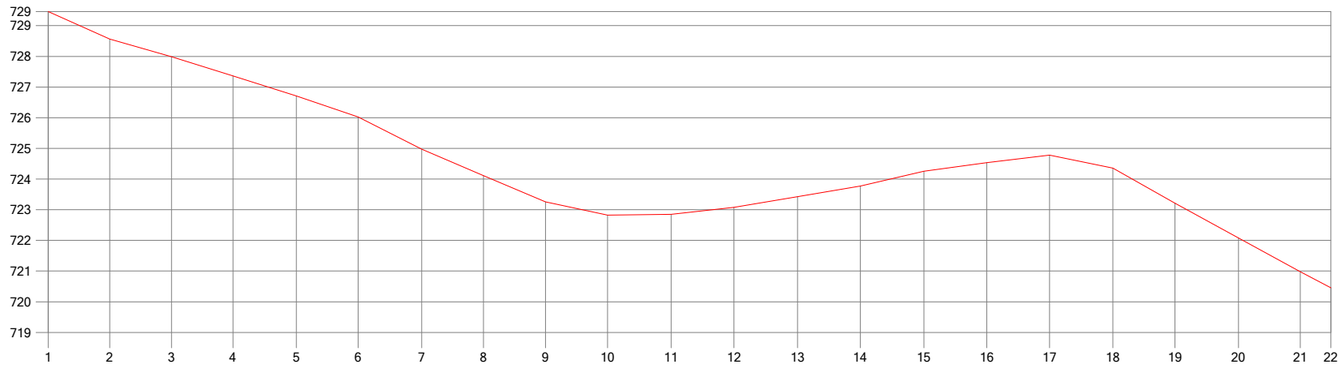

P.K.	0					100					200					300					400	418
DISTANCIAS AL ORIGEN	0.00	20.06	40.23	60.30	80.92	101.11	121.83	141.95	162.19	182.49	203.24	223.74	244.48	264.91	285.66	306.17	326.70	347.34	367.59	388.26	408.49	418.43
DISTANCIAS PARCIALES	0.00	20.06	20.17	20.07	20.62	20.20	20.72	20.12	20.24	20.30	20.75	20.50	20.74	20.44	20.75	20.51	20.52	20.64	20.25	20.67	20.23	9.94
COTAS DE TERRENO	729.46	728.57	727.99	727.36	726.71	726.03	724.97	724.11	723.25	722.83	722.85	723.08	723.42	723.77	724.26	724.54	724.78	724.36	723.21	722.08	720.98	720.46

DEPUTACIÓN PROVINCIAL DE OURENSE

Vías e Obras

DELINEADO:

O AUTOR do PROXECTO

O ENXENEIRO XEFE DO SERVIZO DE VIAS E OBRAS

TITULO do PROXECTO

INVENTARIO de ESTRADAS MUNICIPAIS
CONCELLO de SAN CRISTOVO de CEA

DATA: XANEIRO 2014

CLAVE:

ESCALAS: E H 1: 2000 E V : 200

GRAFICA 0 20 40

TITULO do PLANO:

PERFIL LONXITUDINAL
OU - 76032

N. PLANO:

FOLLA 1 DE 1

P.K.	0					100				200					300					400						500
DISTANCIAS AL ORIGEN	0.00	23.44	43.74	63.91	84.48	105.02	125.05	145.54	180.53	201.19	221.52	241.81	261.87	282.19	302.24	319.60	337.27	354.95	381.89	397.79	413.49	433.91	452.79	472.33	492.80
DISTANCIAS PARCIALES	0.00	23.44	20.30	20.17	20.57	20.54	20.03	20.49	35.00	20.65	20.34	20.29	20.05	20.32	20.05	17.37	17.67	17.67	26.94	15.90	15.70	20.41	18.88	19.54	20.48
COTAS DE TERRENO	600.11	598.51	597.79	596.96	595.90	594.72	593.40	592.01	589.18	587.48	585.68	583.67	581.50	579.12	576.69	574.36	572.02	570.23	568.44	567.12	565.79	563.86	562.21	560.55	558.27

DEPUTACIÓN PROVINCIAL DE OURENSE

Vías e Obras

DELINEADO:

O AUTOR do PROXECTO

O ENXEREIRO XEFE DO SERVIZO DE VIAS E OBRAS

TITULO do PROXECTO

INVENTARIO de ESTRADAS MUNICIPAIS
CONCELLO de SAN CRISTOVO de CEA

DATA: XANEIRO 2014

CLAVE:

ESCALAS: E H 1: 2000 E V : 200

GRAFICA 0 20 40

TITULO do PLANO:

PERFIL LONXITUDINAL
OU - 76033

N. PLANO:

FOLLA 1 DE 3

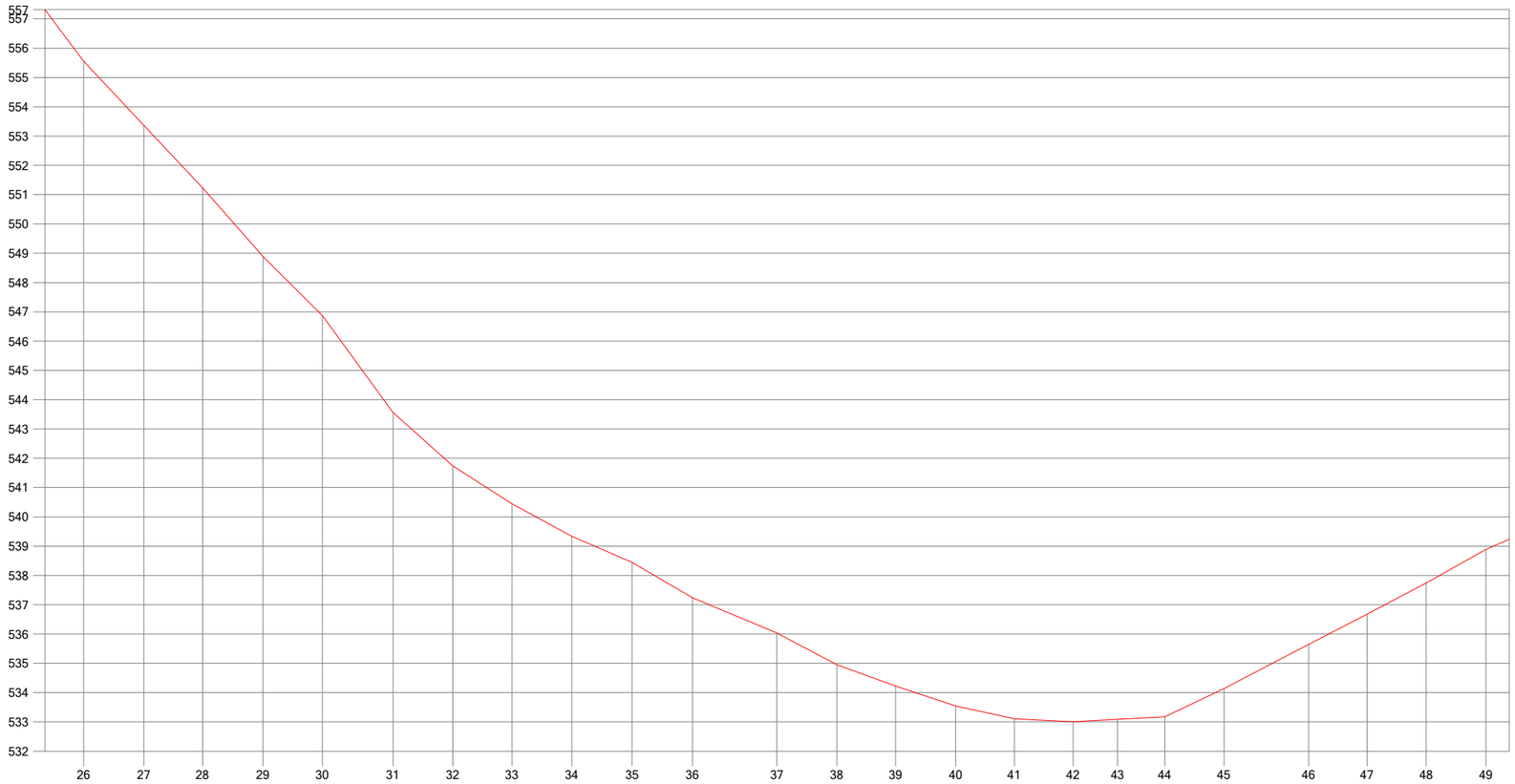

P.K.	500					600				700					800					900				1000
DISTANCIAS AL ORIGEN	513.21	533.72	553.81	574.43	594.70	618.82	639.22	659.47	679.86	700.50	721.12	749.95	770.41	790.50	811.00	831.02	851.09	866.29	882.40	902.64	931.51	951.51	971.72	992.12
DISTANCIAS PARCIALES	20.40	20.52	20.08	20.63	20.27	24.11	20.40	20.26	20.39	20.64	20.62	28.83	20.45	20.09	20.49	20.03	20.06	15.21	16.10	20.24	28.87	20.00	20.21	20.40
COTAS DE TERRENO	555.56	553.36	551.23	548.89	546.87	543.56	541.74	540.44	539.33	538.45	537.23	536.03	534.95	534.22	533.55	533.11	533.01	533.09	533.17	534.14	535.64	536.68	537.75	538.89

DIPUTACIÓN PROVINCIAL DE OURENSE

Vías e Obras

DELINEADO:

O AUTOR do PROXECTO

O ENXENEIRO XEFE DO SERVIZO DE VIAS E OBRAS

TITULO do PROXECTO

INVENTARIO de ESTRADAS MUNICIPAIS
CONCELLO de SAN CRISTOVO de CEA

DATA: XANEIRO 2014

CLAVE:

ESCALAS: E H 1: 2000 E V : 200

GRAFICA 0 20 40

TITULO do PLANO:

PERFIL LONXITUDINAL
OU - 76033

N. PLANO:

FOLLA 2 DE 3

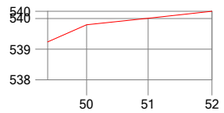

P.K.	1000		1054
DISTANCIAS AL ORIGEN	1012.67	1032.76	1053.61
DISTANCIAS PARCIALES	20.55	20.08	20.85
COTAS DE TERRENO	539.79	540.01	540.23

DEPUTACIÓN PROVINCIAL DE OURENSE

Vías e Obras

DELINEADO:

O AUTOR do PROXECTO

O ENXEREIRO XEFE DO SERVIZO DE VIAS E OBRAS

TITULO do PROXECTO

INVENTARIO de ESTRADAS MUNICIPAIS
CONCELLO de SAN CRISTOVO de CEA

DATA: XANEIRO 2014

CLAVE:

ESCALAS: E H 1: 2000 E V : 200

GRAFICA 0 20 40

TITULO do PLANO:

PERFIL LONXITUDINAL
OU - 76033

N. PLANO:

FOLLA 3 DE 3

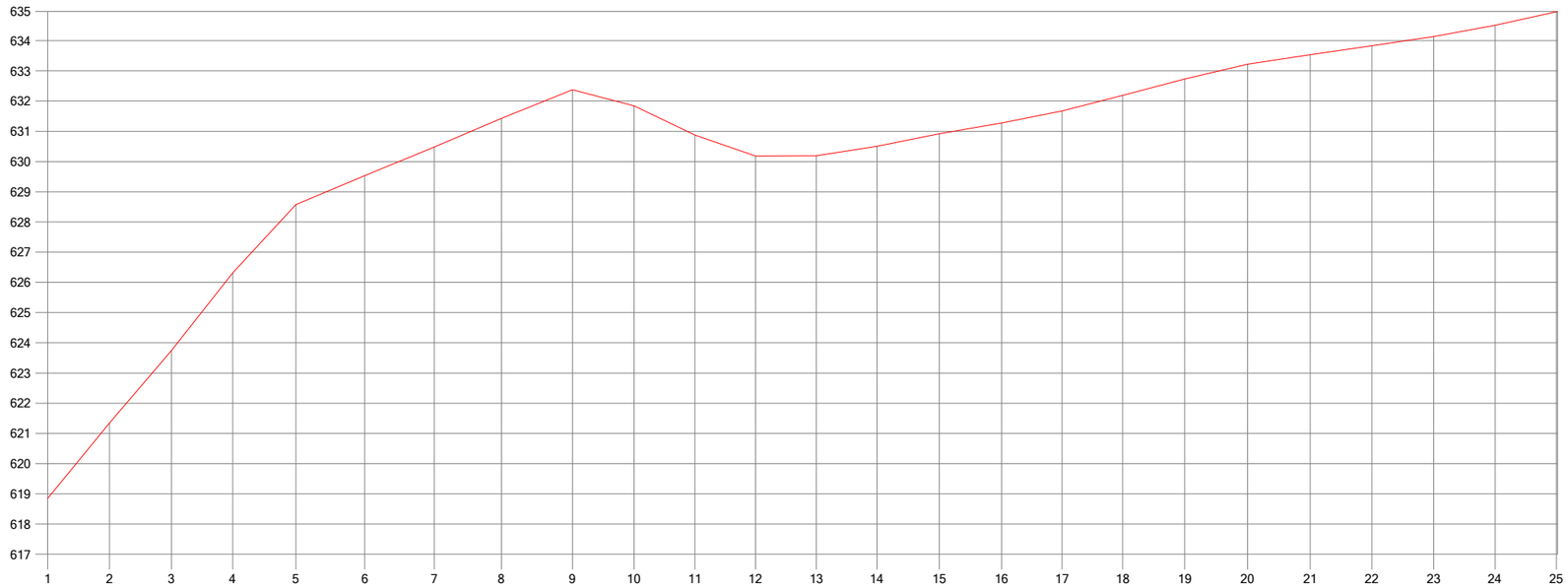

P.K.	0					100					200					300					400					500
DISTANCIAS AL ORIGEN	0.00	20.46	40.95	61.27	82.14	104.99	127.98	150.22	173.78	194.17	214.39	234.41	254.61	274.63	295.31	315.94	335.97	356.03	376.62	397.41	418.17	438.54	459.06	479.35	499.68
DISTANCIAS PARCIALES	0.00	20.46	20.50	20.32	20.87	22.84	22.99	22.24	23.56	20.39	20.22	20.02	20.21	20.01	20.68	20.63	20.03	20.06	20.60	20.79	20.77	20.36	20.53	20.29	20.33
COTAS DE TERRENO	618.85	621.35	623.74	626.32	628.58	629.53	630.48	631.43	632.38	631.84	630.88	630.19	630.19	630.51	630.92	631.27	631.67	632.19	632.73	633.22	633.54	633.84	634.14	634.51	634.96

DIEPUTACIÓN PROVINCIAL DE OURENSE

Vías e Obras

DELINEADO:

O AUTOR do PROXECTO

O ENXEREIRO XEFE DO SERVIZO DE VIAS E OBRAS

TITULO do PROXECTO

INVENTARIO de ESTRADAS MUNICIPAIS
CONCELLO de SAN CRISTOVO de CEA

DATA: XANEIRO 2014

CLAVE:

ESCALAS: E H 1: 2000 E V : 200

GRAFICA 0 20 40

TITULO do PLANO:

PERFIL LONXITUDINAL
OU - 76034

N. PLANO:

FOLLA 1 DE 10

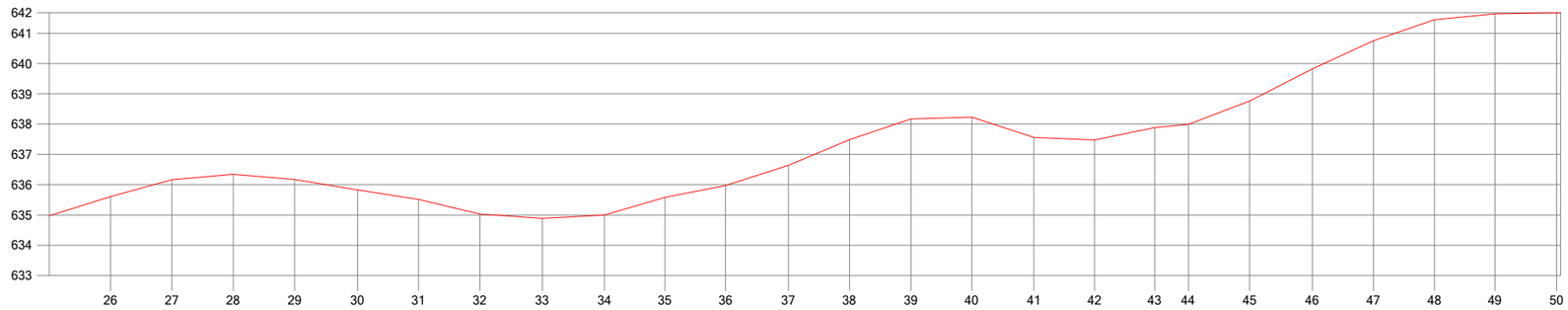

P.K.	500				600					700					800					900					1000
DISTANCIAS AL ORIGEN		520.31	540.57	560.85	581.22	602.00	622.18	642.51	663.17	683.69	703.70	723.74	744.53	764.76	785.10	805.24	825.75	845.85	865.69	876.84	897.13	917.86	938.09	958.27	978.32	998.65
DISTANCIAS PARCIALES		20.63	20.25	20.28	20.37	20.78	20.18	20.33	20.66	20.52	20.01	20.04	20.79	20.23	20.33	20.14	20.52	20.09	19.84	11.15	20.28	20.73	20.23	20.18	20.05	20.34
COTAS DE TERRENO		635.60	636.16	636.34	636.18	635.83	635.52	635.03	634.89	635.00	635.58	635.97	636.64	637.48	638.17	638.23	637.56	637.48	637.89	637.99	638.76	639.82	640.75	641.45	641.64	641.67

DEPUTACIÓN PROVINCIAL DE OURENSE

Vías e Obras

DELINEADO:

O AUTOR do PROXECTO

O ENXENEIRO XEFE DO SERVIZO DE VIAS E OBRAS

TITULO do PROXECTO

INVENTARIO de ESTRADAS MUNICIPAIS
CONCELLO de SAN CRISTOVO de CEA

DATA: XANEIRO 2014

CLAVE:

ESCALAS: E H 1: 2000 E V : 200

GRAFICA 0 20 40

TITULO do PLANO:

PERFIL LONXITUDINAL
OU - 76034

N. PLANO:

FOLLA 2 DE 10

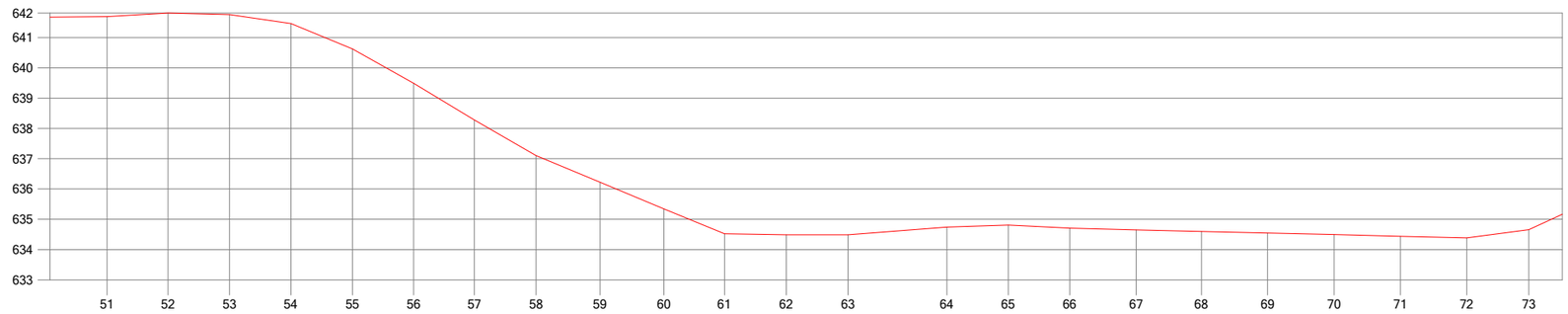

P.K.	1000					1100					1200					1300					1400					1500
DISTANCIAS AL ORIGEN		1018.84	1039.05	1059.37	1079.64	1100.01	1120.22	1140.31	1160.71	1181.84	1202.97	1222.99	1243.40	1263.84		1296.48	1316.78	1337.13	1359.11	1380.66	1402.54	1424.56	1446.45	1468.37	1488.91	
DISTANCIAS PARCIALES		20.19	20.21	20.32	20.26	20.37	20.22	20.09	20.40	21.13	21.13	20.02	20.41	20.44		32.64	20.30	20.34	21.99	21.54	21.88	22.03	21.89	21.92	20.54	
COTAS DE TERRENO		641.69	641.81	641.76	641.46	640.63	639.49	638.28	637.10	636.22	635.34	634.52	634.49	634.49		634.75	634.81	634.71	634.65	634.60	634.55	634.49	634.44	634.39	634.66	

DEPUTACIÓN PROVINCIAL DE OURENSE

Vías e Obras

DELINEADO:

O AUTOR do PROXECTO

O ENXENEIRO XEFE DO SERVIZO DE VIAS E OBRAS

TITULO do PROXECTO

INVENTARIO de ESTRADAS MUNICIPAIS
CONCELLO de SAN CRISTOVO de CEA

DATA: XANEIRO 2014

CLAVE:

ESCALAS: E H 1: 2000 E V : 200

GRAFICA 0 20 40

TITULO do PLANO:

PERFIL LONXITUDINAL
OU - 76034

N. PLANO:

FOLLA 3 DE 10

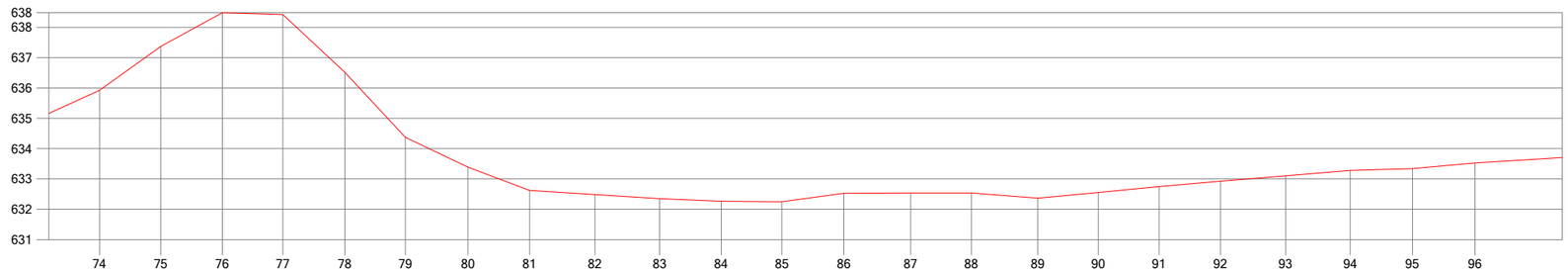

P.K.	1500				1600					1700					1800					1900				2000
DISTANCIAS AL ORIGEN	1516.73	1536.95	1557.25	1577.30	1597.77	1617.77	1638.44	1658.82	1680.37	1701.76	1722.14	1742.14	1762.64	1784.70	1804.79	1826.72	1846.74	1866.75	1887.08	1908.57	1929.94	1950.50	1971.20	
DISTANCIAS PARCIALES	27.82	20.22	20.30	20.04	20.47	20.01	20.67	20.37	21.55	21.39	20.38	20.00	20.50	22.06	20.09	21.93	20.03	20.00	20.33	21.50	21.37	20.56	20.69	
COTAS DE TERRENO	635.92	637.37	638.48	638.42	636.51	634.37	633.39	632.62	632.49	632.35	632.27	632.25	632.53	632.53	632.53	632.37	632.55	632.75	632.92	633.10	633.28	633.34	633.53	

DIEPUTACIÓN PROVINCIAL DE OURENSE

Vías e Obras

DELINEADO:

O AUTOR do PROXECTO

O ENXEREIRO XEFE DO SERVIZO DE VIAS E OBRAS

TITULO do PROXECTO

INVENTARIO de ESTRADAS MUNICIPAIS
CONCELLO de SAN CRISTOVO de CEA

DATA: XANEIRO 2014

CLAVE:

ESCALAS: E H 1: 2000 E V : 200

GRAFICA 0 20 40

TITULO do PLANO:

PERFIL LONXITUDINAL
OU - 76034

N. PLANO:

FOLLA 4 DE 10

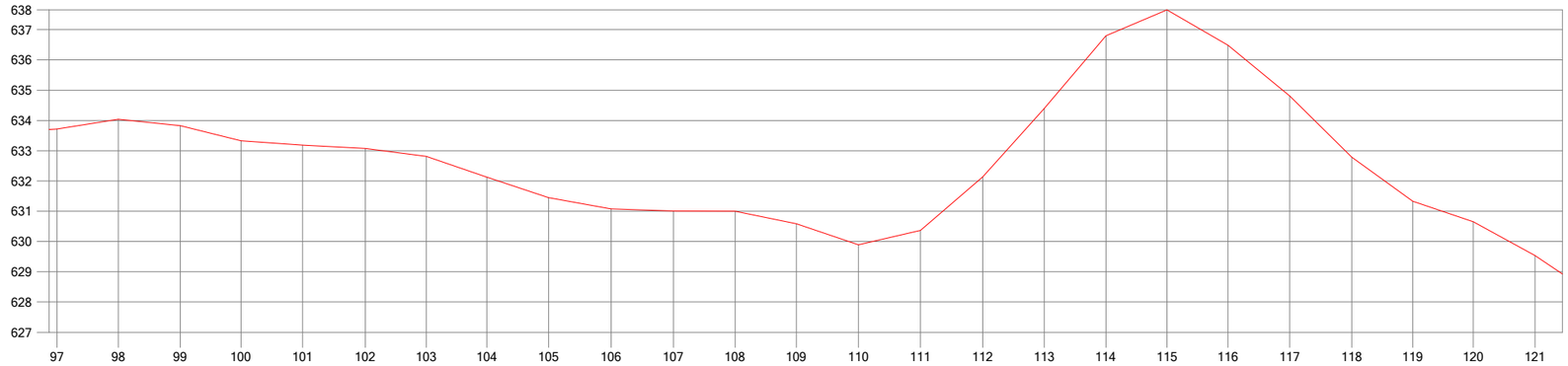

P.K.	2000					2100					2200					2300					2400					2500
DISTANCIAS AL ORIGEN	2002.65	2022.90	2043.33	2063.39	2083.74	2104.47	2124.67	2144.67	2165.02	2185.73	2206.23	2226.64	2246.87	2267.41	2287.92	2308.49	2328.79	2349.16	2369.35	2389.50	2409.91	2430.38	2450.54	2470.55	2490.96	
DISTANCIAS PARCIALES	31.45	20.25	20.42	20.06	20.35	20.73	20.19	20.00	20.35	20.71	20.50	20.41	20.23	20.54	20.51	20.57	20.30	20.37	20.19	20.15	20.41	20.47	20.16	20.02	20.41	
COTAS DE TERRENO	633.72	634.04	633.83	633.33	633.19	633.07	632.82	632.12	631.45	631.07	631.01	631.00	630.58	629.89	630.37	632.14	634.39	636.80	637.66	636.49	634.81	632.79	631.33	630.65	629.54	

DIEPUTACIÓN PROVINCIAL DE OURENSE

Vías e Obras

DELINEADO:

O AUTOR do PROXECTO

O ENXEREIRO XEFE DO SERVIZO DE VIAS E OBRAS

TITULO do PROXECTO

INVENTARIO de ESTRADAS MUNICIPAIS
CONCELLO de SAN CRISTOVO de CEA

DATA: XANEIRO 2014

CLAVE:

ESCALAS: E H 1: 2000 E V : 200

GRAFICA 0 20 40

TITULO do PLANO:

PERFIL LONXITUDINAL
OU - 76034

N. PLANO:

FOLLA 5 DE 10

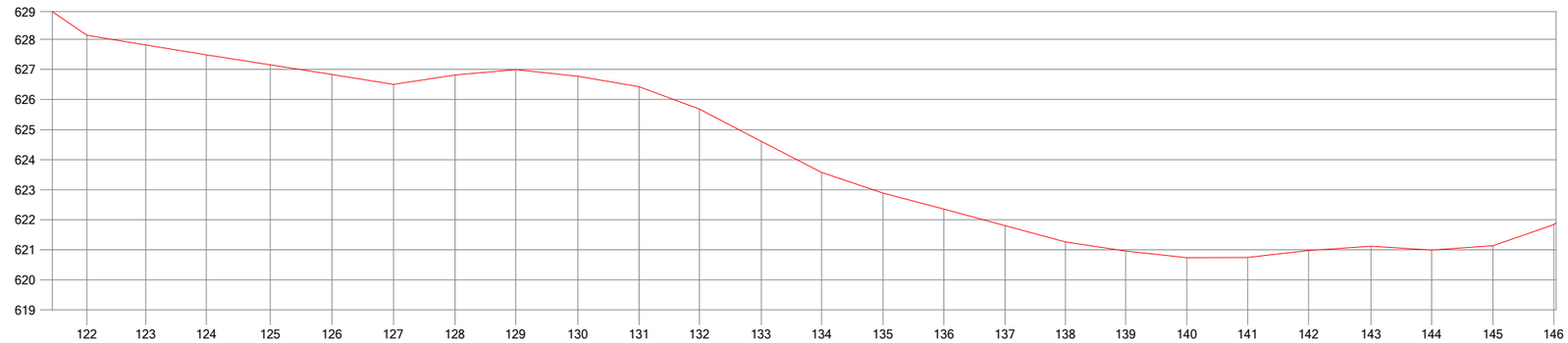

P.K.	2500					2600					2700					2800					2900					3000
DISTANCIAS AL ORIGEN	2511.48	2531.09	2551.22	2572.48	2592.95	2613.40	2633.90	2654.04	2674.73	2695.05	2715.14	2735.66	2755.76	2776.19	2796.44	2816.74	2836.82	2856.86	2877.17	2897.44	2917.64	2938.39	2958.56	2978.96	2999.17
DISTANCIAS PARCIALES	20.52	19.60	20.14	21.25	20.47	20.45	20.50	20.15	20.69	20.32	20.08	20.52	20.10	20.43	20.25	20.30	20.08	20.04	20.31	20.27	20.20	20.75	20.17	20.40	20.21
COTAS DE TERRENO	628.14	627.81	627.48	627.16	626.83	626.50	626.82	627.00	626.78	626.43	625.68	624.60	623.57	622.89	622.36	621.81	621.26	620.96	620.74	620.75	620.98	621.12	620.99	621.13	621.84

DEPUTACIÓN PROVINCIAL DE OURENSE

Vías e Obras

DELINEADO:

O AUTOR do PROXECTO

O ENXENEIRO XEFE DO SERVIZO DE VIAS E OBRAS

TITULO do PROXECTO

INVENTARIO de ESTRADAS MUNICIPAIS
CONCELLO de SAN CRISTOVO de CEA

DATA: XANEIRO 2014

CLAVE:

ESCALAS: E H 1: 2000 E V : 200

GRAFICA 0 20 40

TITULO do PLANO:

PERFIL LONXITUDINAL
OU - 76034

N. PLANO:

FOLLA 6 DE 10

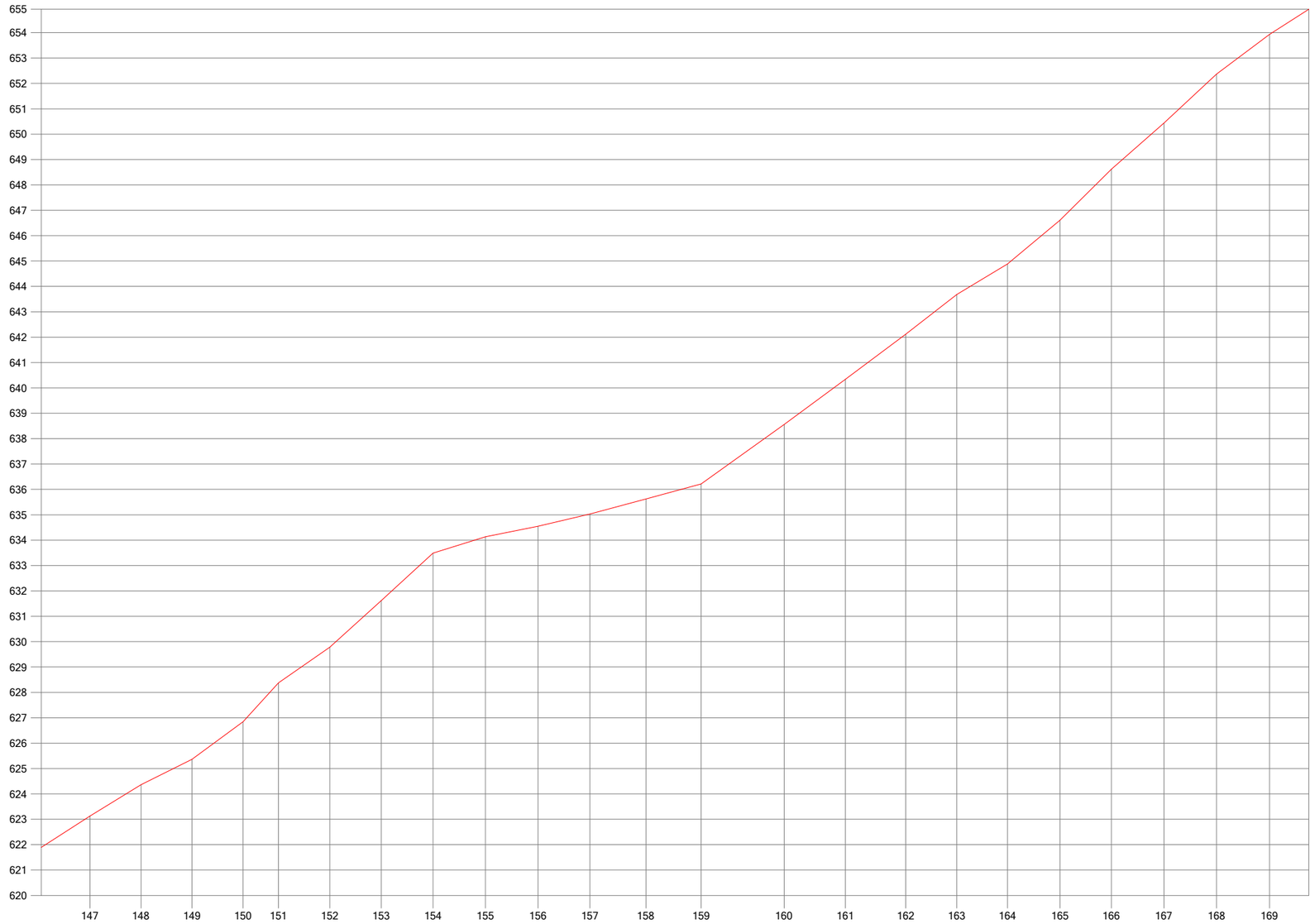

P.K.	3000				3100					3200				3300					3400				3500
DISTANCIAS AL ORIGEN	3019.23	3039.37	3059.48	3079.63	3093.59	3113.85	3134.14	3154.56	3175.21	3196.01	3216.47	3238.53	3260.33	3293.07	3317.22	3341.02	3361.17	3381.18	3401.91	3422.13	3442.84	3463.60	3484.49
DISTANCIAS PARCIALES	20.07	20.13	20.11	20.15	13.95	20.27	20.29	20.42	20.64	20.80	20.46	22.06	21.80	32.73	24.15	23.80	20.16	20.01	20.73	20.22	20.71	20.76	20.89
COTAS DE TERRENO	623.13	624.37	625.36	626.85	628.37	629.78	631.62	633.49	634.13	634.54	635.03	635.62	636.22	638.56	640.34	642.12	643.68	644.88	646.61	648.62	650.43	652.37	653.93

DEPUTACIÓN PROVINCIAL DE OURENSE

Vías e Obras

DELINEADO:

O AUTOR do PROXECTO

O ENXENEIRO XEFE DO SERVIZO DE VIAS E OBRAS

TITULO do PROXECTO

INVENTARIO de ESTRADAS MUNICIPAIS
CONCELLO de SAN CRISTOVO de CEA

DATA: XANEIRO 2014

CLAVE:

ESCALAS: E H 1: 2000 E V : 200

GRAFICA 0 20 40

TITULO do PLANO:

PERFIL LONXITUDINAL
OU - 76034

N. PLANO:

FOLLA 7 DE 10

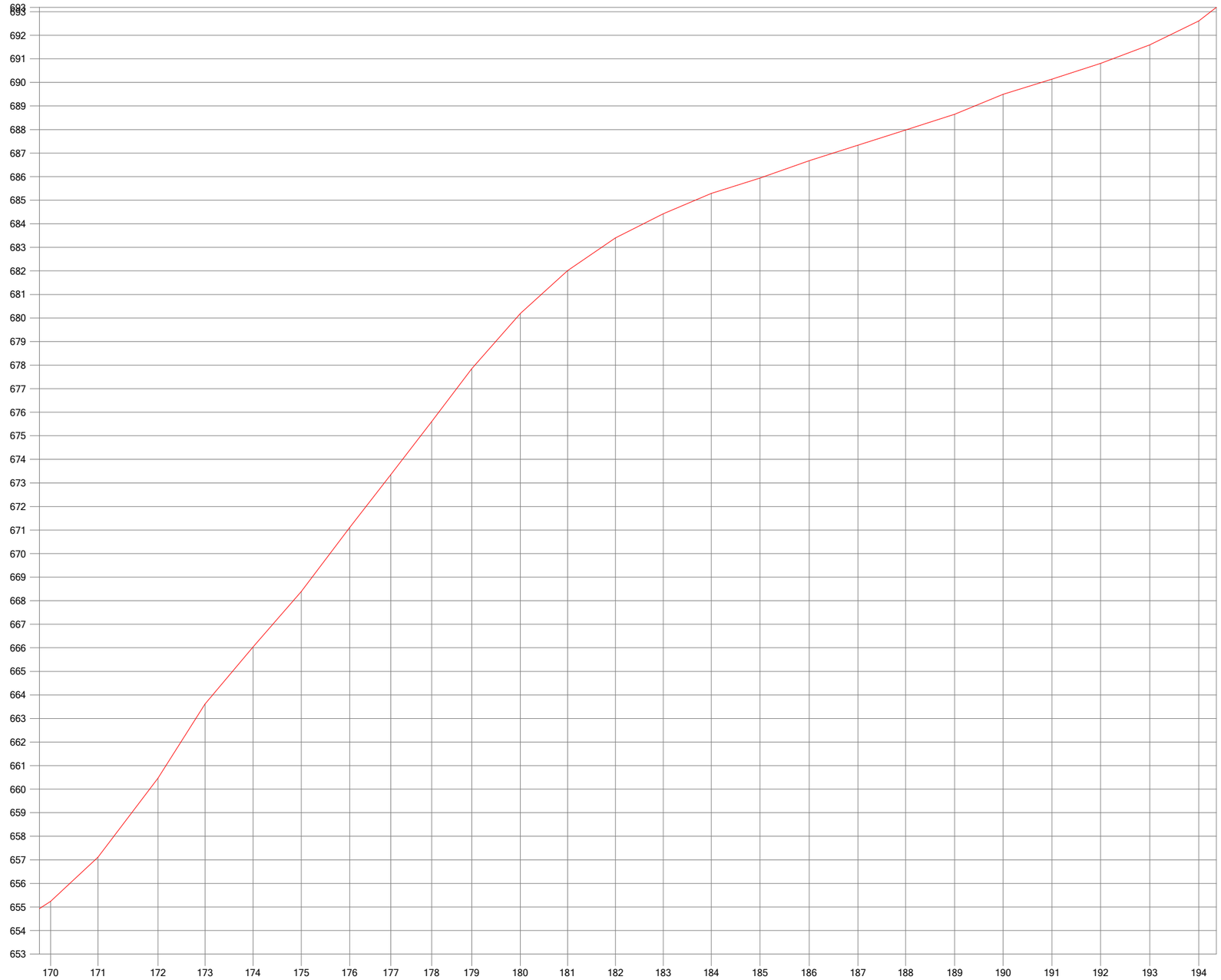

P.K.	3500					3600					3700					3800					3900					4000
DISTANCIAS AL ORIGEN	3504.78	3524.91	3550.42	3570.42	3590.75	3611.32	3631.82	3649.33	3666.63	3683.64	3704.30	3724.38	3744.72	3765.08	3785.44	3806.14	3826.98	3847.77	3868.05	3888.83	3909.41	3930.15	3950.85	3971.71	3992.59
DISTANCIAS PARCIALES	20.29	20.13	25.51	20.00	20.33	20.57	20.50	17.51	17.30	17.01	20.66	20.09	20.33	20.36	20.36	20.71	20.84	20.79	20.28	20.79	20.58	20.74	20.69	20.87	20.88
COTAS DE TERRENO	655.23	657.11	660.47	663.61	666.03	668.39	671.10	673.35	675.60	677.85	680.19	682.01	683.40	684.42	685.29	685.94	686.67	687.34	687.98	688.65	689.49	690.14	690.81	691.59	692.61

DEPUTACIÓN PROVINCIAL DE OURENSE

Vías e Obras

DELINEADO:

O AUTOR do PROXECTO

O ENXENEIRO XEFE DO SERVIZO DE VIAS E OBRAS

TITULO do PROXECTO

INVENTARIO de ESTRADAS MUNICIPAIS
CONCELLO de SAN CRISTOVO de CEA

DATA: XANEIRO 2014

CLAVE:

ESCALAS: E H 1: 2000 E V : 200

GRAFICA 0 20 40

TITULO do PLANO:

PERFIL LONXITUDINAL
OU - 76034

N. PLANO:

FOLLA 8 DE 10

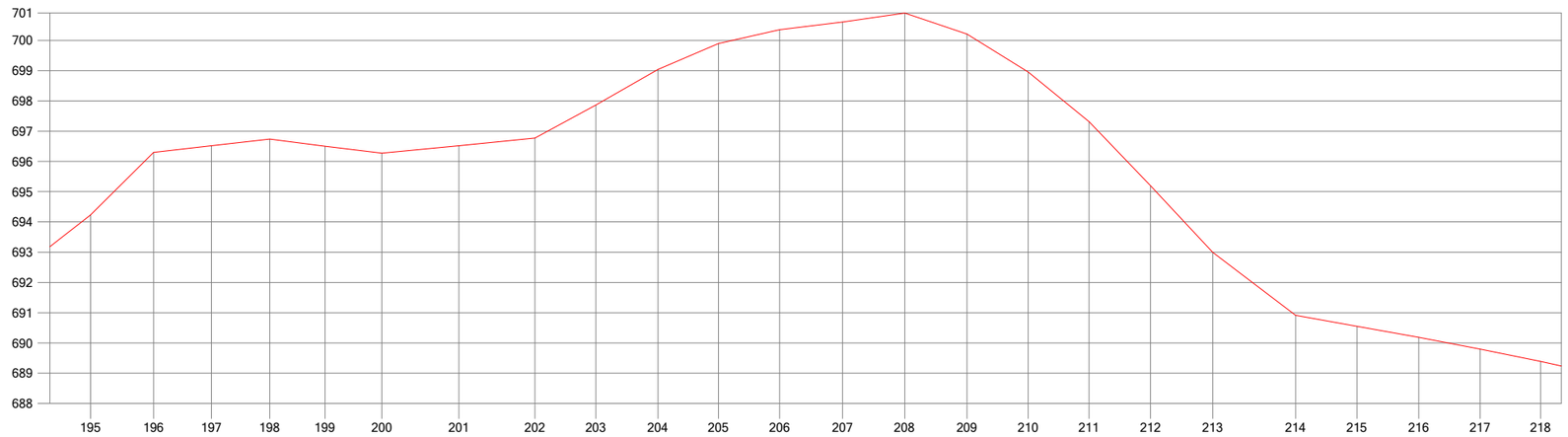

P.K.	4000					4100				4200					4300					4400					4500
DISTANCIAS AL ORIGEN	4013.47	4034.31	4053.44	4072.73	4091.00	4109.83	4135.30	4160.48	4180.61	4201.17	4221.16	4241.44	4262.28	4282.78	4303.43	4323.66	4343.78	4364.12	4384.70	4412.14	4432.41	4452.82	4473.15	4493.17	
DISTANCIAS PARCIALES	20.88	20.84	19.13	19.30	18.26	18.83	25.47	25.17	20.13	20.55	19.99	20.28	20.85	20.50	20.65	20.24	20.12	20.34	20.57	27.45	20.27	20.41	20.32	20.02	
COTAS DE TERRENO	694.23	696.29	696.51	696.74	696.50	696.27	696.52	696.77	697.86	699.04	699.90	700.35	700.61	700.90	700.21	698.95	697.32	695.20	693.00	690.91	690.55	690.18	689.79	689.39	

DEPUTACIÓN PROVINCIAL DE OURENSE

Vías e Obras

DELINEADO:

O AUTOR do PROXECTO

O ENXEREIRO XEFE DO SERVIZO DE VIAS E OBRAS

TITULO do PROXECTO

INVENTARIO de ESTRADAS MUNICIPAIS
CONCELLO de SAN CRISTOVO de CEA

DATA: XANEIRO 2014

CLAVE:

ESCALAS: E H 1: 2000 E V : 200

GRAFICA 0 20 40

TITULO do PLANO:

PERFIL LONXITUDINAL
OU - 76034

N. PLANO:

FOLLA 9 DE 10

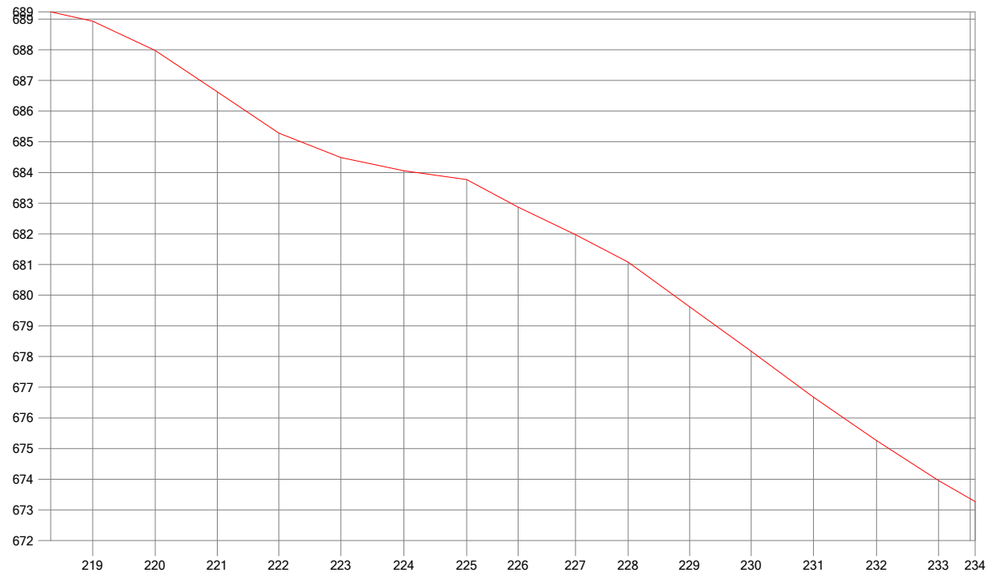

P.K.	4500					4600					4700					4800
DISTANCIAS AL ORIGEN	4513.65	4534.05	4554.30	4574.37	4594.65	4615.22	4635.69	4652.49	4671.18	4688.40	4708.39	4728.51	4748.83	4769.38	4789.66	4801.58
DISTANCIAS PARCIALES	20.48	20.40	20.25	20.06	20.29	20.56	20.48	16.80	18.69	17.22	19.99	20.11	20.32	20.55	20.28	11.92
COTAS DE TERRENO	688.93	687.98	686.63	685.28	684.49	684.05	683.77	682.87	681.97	681.08	679.62	678.17	676.67	675.26	673.96	673.27

DEPUTACIÓN PROVINCIAL DE OURENSE

Vías e Obras

DELINEADO:

O AUTOR do PROXECTO

O ENXEREIRO XEFE DO SERVIZO DE VIAS E OBRAS

TITULO do PROXECTO

INVENTARIO de ESTRADAS MUNICIPAIS
CONCELLO de SAN CRISTOVO de CEA

DATA: XANEIRO 2014

CLAVE:

ESCALAS: E H 1: 2000 E V : 200

GRAFICA 0 20 40

TITULO do PLANO:

PERFIL LONXITUDINAL
OU - 76034

N. PLANO:

FOLLA 10 DE 10

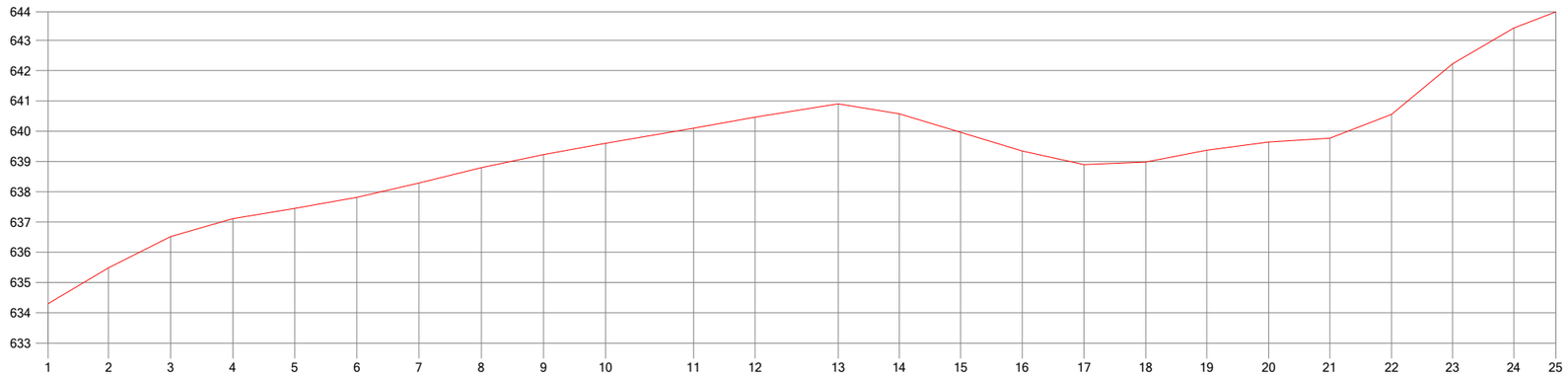

P.K.	0					100					200				300					400					499
DISTANCIAS AL ORIGEN	0.00	20.02	40.52	61.10	81.63	102.14	122.69	143.31	163.90	184.45	213.53	233.89	261.41	281.61	301.88	322.22	342.68	363.16	383.32	403.82	424.03	444.47	464.64	484.89	498.79
DISTANCIAS PARCIALES	0.00	20.02	20.50	20.58	20.54	20.51	20.56	20.62	20.58	20.55	29.08	20.37	27.52	20.20	20.27	20.34	20.45	20.48	20.16	20.51	20.20	20.44	20.17	20.26	13.90
COTAS DE TERRENO	634.30	635.49	636.52	637.11	637.45	637.81	638.29	638.80	639.23	639.60	640.10	640.46	640.90	640.57	639.96	639.35	638.90	638.98	639.37	639.64	639.77	640.55	642.22	643.41	643.94

DIPUTACIÓN PROVINCIAL DE OURENSE

Vías e Obras

DELINEADO:

O AUTOR do PROXECTO

O ENXENEIRO XEFE DO SERVIZO DE VIAS E OBRAS

TITULO do PROXECTO

INVENTARIO de ESTRADAS MUNICIPAIS
CONCELLO de SAN CRISTOVO de CEA

DATA: XANEIRO 2014

CLAVE:

ESCALAS: E H 1: 2000 E V : 200

GRAFICA 0 20 40

TITULO do PLANO:

PERFIL LONXITUDINAL
OU - 76035

N. PLANO:

FOLLA 1 DE 1

P.K.	0	100	200	300	400	500	600	618

DISTANCIAS AL ORIGEN	0.00	20.60	41.22	61.25	81.47	102.01	122.12	142.53	162.75	183.08	203.55	224.22	244.90	265.37	285.63	306.25	326.41	346.78	367.09	387.53	407.71	428.11	448.12	468.15	488.80	509.10	529.84	550.46	570.49	593.88	617.96
DISTANCIAS PARCIALES	0.00	20.60	20.61	20.03	20.23	20.54	20.11	20.41	20.22	20.33	20.47	20.68	20.67	20.47	20.26	20.62	20.16	20.38	20.31	20.44	20.18	20.40	20.01	20.02	20.65	20.30	20.75	20.62	20.03	23.39	24.08
COTAS DE TERRENO	675.30	673.95	673.67	673.51	673.02	672.98	673.11	673.33	673.53	673.12	672.74	672.36	671.68	670.74	669.78	668.84	667.78	665.99	663.32	660.54	657.53	654.48	651.56	649.75	648.16	646.50	644.58	643.00	640.98	639.23	637.48

DEPUTACIÓN PROVINCIAL DE OURENSE

Vías e Obras

DELINEADO:

O AUTOR do PROXECTO

O ENXENEIRO XEFE DO SERVIZO DE VIAS E OBRAS

TITULO do PROXECTO

INVENTARIO de ESTRADAS MUNICIPAIS
CONCELLO de SAN CRISTOVO de CEA

DATA: XANEIRO 2014

CLAVE:

ESCALAS: E H 1: 2000 E V : 200

GRAFICA 0 20 40

TITULO do PLANO:

PERFIL LONXITUDINAL
OU - 76037

N. PLANO:

FOLLA 1 DE 1

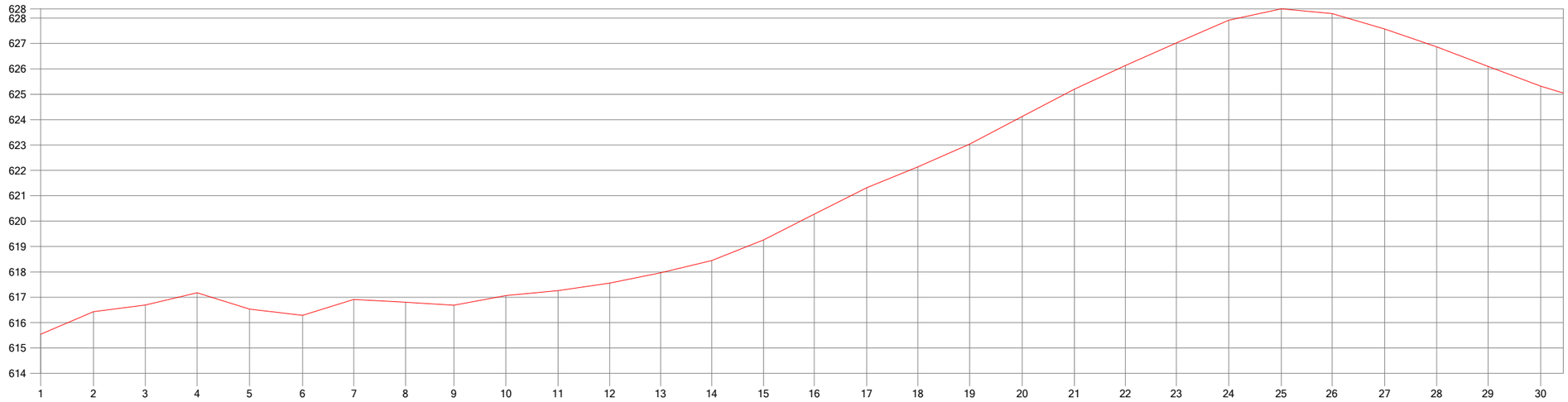

P.K.	0					100					200					300					400					500					600
DISTANCIAS AL ORIGEN	0.00	20.86	41.28	61.71	82.34	103.22	123.43	143.79	162.87	183.39	203.89	224.22	244.31	264.44	284.87	304.87	325.48	345.67	366.04	386.83	407.38	427.47	447.57	468.23	488.90	508.90	529.70	550.15	570.36	591.15
DISTANCIAS PARCIALES	0.00	20.86	20.41	20.43	20.63	20.89	20.20	20.36	19.08	20.52	20.51	20.33	20.09	20.13	20.43	20.00	20.60	20.20	20.36	20.79	20.55	20.08	20.10	20.66	20.67	20.00	20.80	20.45	20.20	20.80
COTAS DE TERRENO	615.54	616.43	616.69	617.18	616.53	616.29	616.92	616.80	616.68	617.07	617.26	617.56	617.96	618.44	619.25	620.27	621.31	622.13	623.03	624.13	625.20	626.14	627.02	627.92	628.37	628.18	627.58	626.87	626.09	625.32

DEPUTACIÓN PROVINCIAL DE OURENSE

Vías e Obras

DELINEADO:

O AUTOR do PROXECTO

O ENXENEIRO XEFE DO SERVIZO DE VIAS E OBRAS

TITULO do PROXECTO

INVENTARIO de ESTRADAS MUNICIPAIS
CONCELLO de SAN CRISTOVO de CEA

DATA: XANEIRO 2014

CLAVE:

ESCALAS: E H 1: 2000 E V : 200

GRAFICA 0 20 40

TITULO do PLANO:

PERFIL LONXITUDINAL
OU - 76038

N. PLANO:

FOLLA 1 DE 3

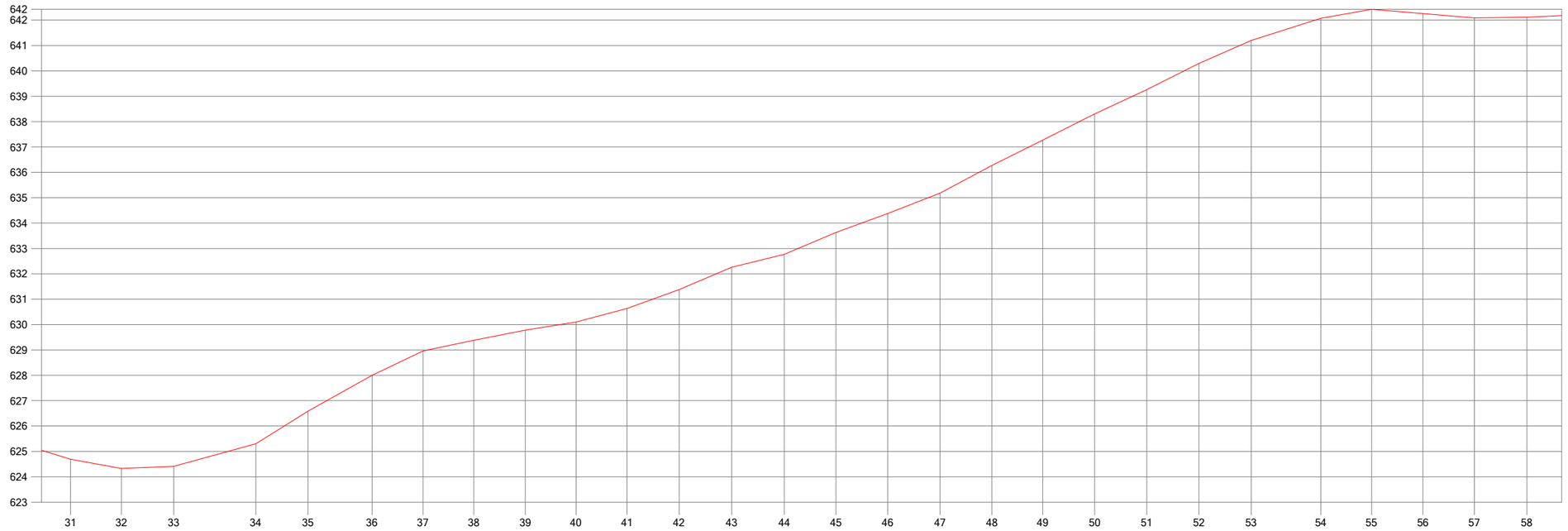

P.K.	600				700					800					900					1000					1100					1200
DISTANCIAS AL ORIGEN	611.44	631.50	652.17	684.54	705.16	730.45	750.52	770.61	790.95	810.96	831.06	851.60	872.38	893.13	913.55	933.93	954.61	975.09	995.16	1015.65	1036.17	1056.81	1077.40	1104.90	1124.91	1145.20	1165.46	1186.23
DISTANCIAS PARCIALES	20.28	20.06	20.67	32.38	20.61	25.29	20.06	20.09	20.34	20.01	20.09	20.55	20.77	20.75	20.42	20.38	20.67	20.48	20.08	20.49	20.51	20.64	20.59	27.50	20.01	20.29	20.26	20.77
COTAS DE TERRENO	624.69	624.32	624.41	625.30	626.59	628.00	628.96	629.38	629.78	630.10	630.63	631.38	632.26	632.77	633.63	634.37	635.18	636.27	637.27	638.30	639.26	640.29	641.20	642.07	642.43	642.26	642.09	642.11

DEPUTACIÓN PROVINCIAL DE OURENSE

Vías e Obras

DELINEADO:

O AUTOR do PROXECTO

O ENXENEIRO XEFE DO SERVIZO DE VIAS E OBRAS

TITULO do PROXECTO

INVENTARIO de ESTRADAS MUNICIPAIS
CONCELLO de SAN CRISTOVO de CEA

DATA: XANEIRO 2014

CLAVE:

ESCALAS: E H 1: 2000 E V : 200

GRAFICA 0 20 40

TITULO do PLANO:

PERFIL LONXITUDINAL
OU - 76038

N. PLANO:

FOLLA 2 DE 3

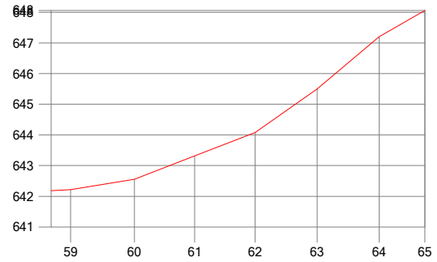

P.K.	1200					1300	1322
DISTANCIAS AL ORIGEN	1206.38	1227.18	1246.87	1266.58	1286.79	1307.06	1321.98
DISTANCIAS PARCIALES	20.14	20.80	19.69	19.72	20.21	20.27	14.92
COTAS DE TERRENO	642.22	642.56	643.32	644.08	645.50	647.20	648.06

DEPUTACIÓN PROVINCIAL DE OURENSE

Vías e Obras

DELINEADO:

O AUTOR do PROXECTO

O ENXENEIRO XEFE DO SERVIZO DE VIAS E OBRAS

TITULO do PROXECTO

INVENTARIO de ESTRADAS MUNICIPAIS
CONCELLO de SAN CRISTOVO de CEA

DATA: XANEIRO 2014

CLAVE:

ESCALAS: E H 1: 2000 E V : 200

GRAFICA 0 20 40

TITULO do PLANO:

PERFIL LONXITUDINAL
OU - 76038

N. PLANO:

FOLLA 3 DE 3

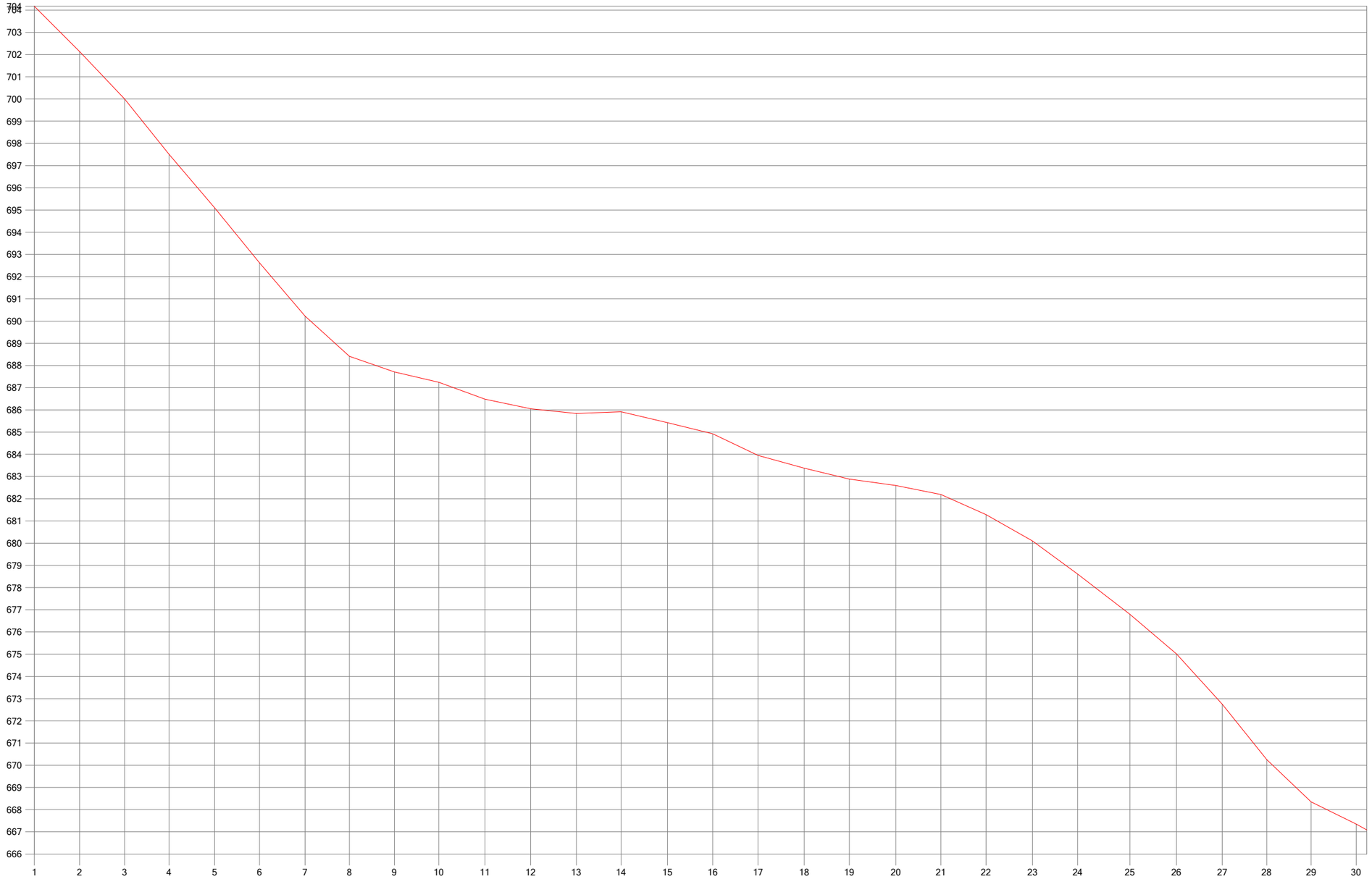

P.K.	0					100					200					300					400					500					600
DISTANCIAS AL ORIGEN	0.00	20.34	40.63	60.68	81.18	101.39	121.88	141.89	162.10	182.11	202.92	223.48	244.05	264.23	285.11	305.47	325.90	346.67	367.01	387.95	408.25	428.54	449.50	469.84	493.37	514.32	534.95	554.99	575.00	595.29
DISTANCIAS PARCIALES	0.00	20.34	20.29	20.04	20.50	20.21	20.49	20.02	20.20	20.01	20.82	20.56	20.57	20.18	20.88	20.36	20.43	20.76	20.34	20.94	20.30	20.29	20.96	20.34	23.53	20.95	20.64	20.03	20.01	20.29
COTAS DE TERRENO	704.18	702.14	700.00	697.50	695.10	692.62	690.23	688.41	687.71	687.25	686.48	686.05	685.84	685.91	685.42	684.93	683.95	683.38	682.88	682.60	682.19	681.29	680.10	678.61	676.80	675.02	672.76	670.25	668.35	667.35

DEPUTACIÓN PROVINCIAL DE OURENSE

Vías e Obras

DELINEADO:

O AUTOR do PROXECTO

O ENXENEIRO XEFE DO SERVIZO DE VIAS E OBRAS

TITULO do PROXECTO

INVENTARIO de ESTRADAS MUNICIPAIS
CONCELLO de SAN CRISTOVO de CEA

DATA: XANEIRO 2014

CLAVE:

ESCALAS: E H 1: 2000 E V : 200

GRAFICA 0 20 40

TITULO do PLANO:

PERFIL LONXITUDINAL
OU - 76039

N. PLANO:

FOLLA 1 DE 2

P.K.	600				700					800					900					1000					1100					1195
DISTANCIAS AL ORIGEN		615.55	635.66	656.20	690.01	710.80	731.27	751.60	771.63	791.80	812.04	832.68	853.45	873.99	894.88	920.43	940.73	961.40	982.28	1001.57	1021.80	1042.19	1062.28	1082.51	1102.64	1122.89	1143.78	1164.14	1184.49	1194.72
DISTANCIAS PARCIALES		20.26	20.11	20.53	33.81	20.79	20.47	20.33	20.03	20.17	20.24	20.64	20.77	20.54	20.89	25.55	20.30	20.67	20.87	19.30	20.22	20.39	20.09	20.23	20.13	20.26	20.89	20.35	20.36	10.23
COTAS DE TERRENO		666.23	664.81	663.11	659.75	657.83	656.40	655.11	653.73	652.57	650.99	649.52	648.50	647.37	646.49	645.14	642.99	641.10	639.68	638.53	636.95	635.33	634.01	631.98	630.27	629.42	629.11	628.77	627.90	627.28

DEPUTACIÓN PROVINCIAL DE OURENSE

Vías e Obras

DELINEADO:

O AUTOR do PROXECTO

O ENXENEIRO XEFE DO SERVIZO DE VIAS E OBRAS

TITULO do PROXECTO

INVENTARIO de ESTRADAS MUNICIPAIS
CONCELLO de SAN CRISTOVO de CEA

DATA: XANEIRO 2014

CLAVE:

ESCALAS: E H 1: 2000 E V : 200

GRAFICA 0 20 40

TITULO do PLANO:

PERFIL LONXITUDINAL
OU - 76039

N. PLANO:

FOLLA 2 DE 2

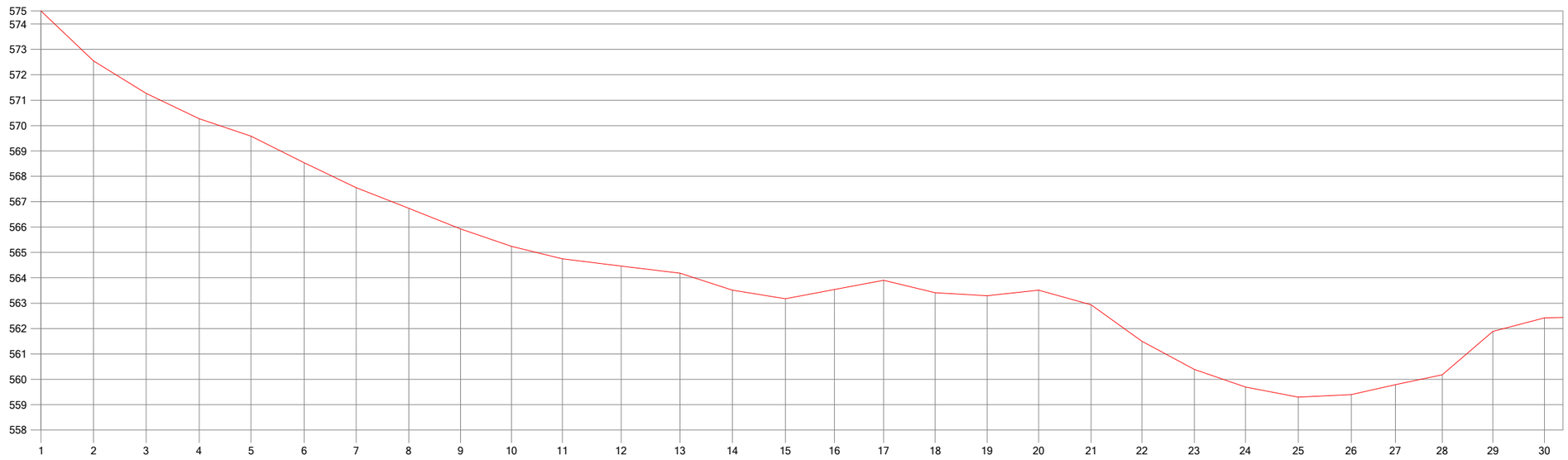

P.K.	0					100					200					300					400					500					600
DISTANCIAS AL ORIGEN	0.00	20.74	41.48	62.34	82.82	103.74	124.25	145.02	165.43	185.52	205.58	228.74	251.92	272.63	293.50	312.87	332.19	352.59	373.03	393.38	414.04	434.10	454.74	474.88	495.73	516.60	533.97	552.46	572.47	592.79
DISTANCIAS PARCIALES	0.00	20.74	20.74	20.87	20.48	20.92	20.51	20.77	20.41	20.09	20.06	23.17	23.18	20.70	20.87	19.38	19.32	20.39	20.44	20.35	20.66	20.06	20.64	20.14	20.85	20.87	17.37	18.49	20.01	20.31
COTAS DE TERRENO	574.51	572.55	571.27	570.27	569.58	568.54	567.55	566.74	565.92	565.24	564.75	564.47	564.18	563.51	563.18	563.54	563.90	563.41	563.29	563.51	562.94	561.50	560.39	559.69	559.29	559.39	559.79	560.18	561.88	562.42

DEPUTACIÓN PROVINCIAL DE OURENSE

Vías e Obras

DELINEADO:

O AUTOR do PROXECTO

O ENXENEIRO XEFE DO SERVIZO DE VIAS E OBRAS

TITULO do PROXECTO

INVENTARIO de ESTRADAS MUNICIPAIS
CONCELLO de SAN CRISTOVO de CEA

DATA: XANEIRO 2014

CLAVE:

ESCALAS: E H 1: 2000 E V : 200

GRAFICA 0 20 40

TITULO do PLANO:

PERFIL LONXITUDINAL
OU - 76040

N. PLANO:

FOLLA 1 DE 6

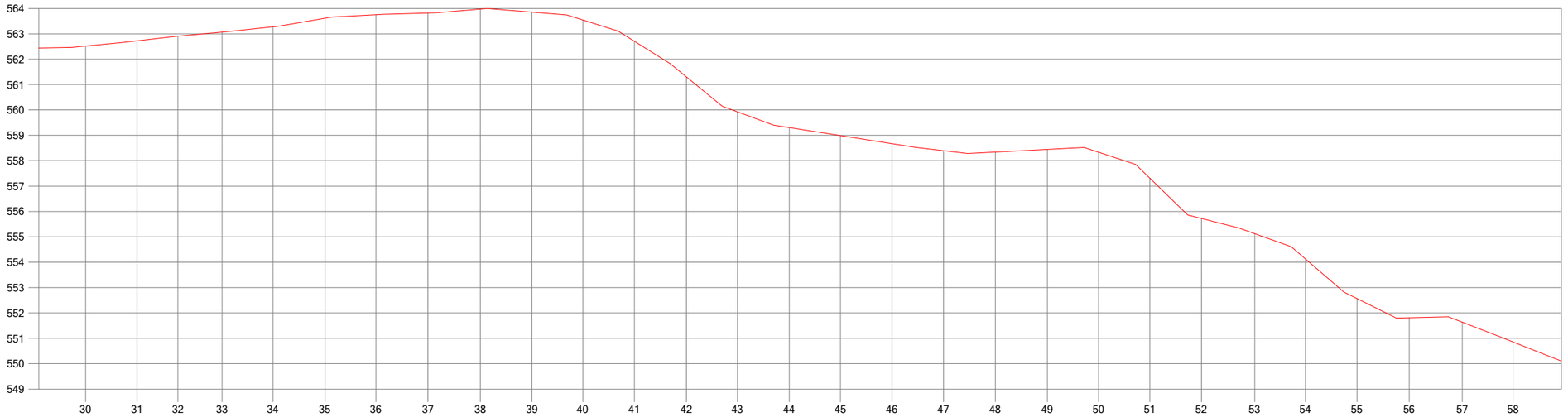

P.K.	618.42	638.71	654.80	672.26	692.25	712.77	732.85	753.36	774.03	794.33	814.38	834.69	855.22	875.33	895.72	915.91	936.20	956.52	976.92	997.41	1017.62	1037.83	1058.14	1079.12	1099.14	1119.44	1140.03	1160.92	1180.94
DISTANCIAS AL ORIGEN	20.14	20.29	16.09	17.46	20.00	20.52	20.08	20.52	20.67	20.30	20.05	20.31	20.53	20.11	20.39	20.20	20.28	20.33	20.40	20.49	20.21	20.22	20.30	20.98	20.02	20.30	20.59	20.89	20.02
DISTANCIAS PARCIALES	562.52	562.72	562.90	563.06	563.28	563.61	563.75	563.82	563.97	563.85	563.55	562.71	561.30	559.93	559.31	558.99	558.67	558.40	558.34	558.44	558.33	557.31	555.73	555.12	554.13	552.57	551.81	551.64	550.86
COTAS DE TERRENO																													

600 700 800 900 1000 1100 1200

DEPUTACIÓN PROVINCIAL DE OURENSE

Vías e Obras

DELINEADO:

O AUTOR do PROXECTO

O ENXEREIRO XEFE DO SERVIZO DE VIAS E OBRAS

TITULO do PROXECTO

INVENTARIO de ESTRADAS MUNICIPAIS
CONCELLO de SAN CRISTOVO de CEA

DATA: XANEIRO 2014

CLAVE:

ESCALAS: E H 1: 2000 E V : 200

GRAFICA 0 20 40

TITULO do PLANO:

PERFIL LONXITUDINAL
OU - 76040

N. PLANO:

FOLLA 2 DE 6

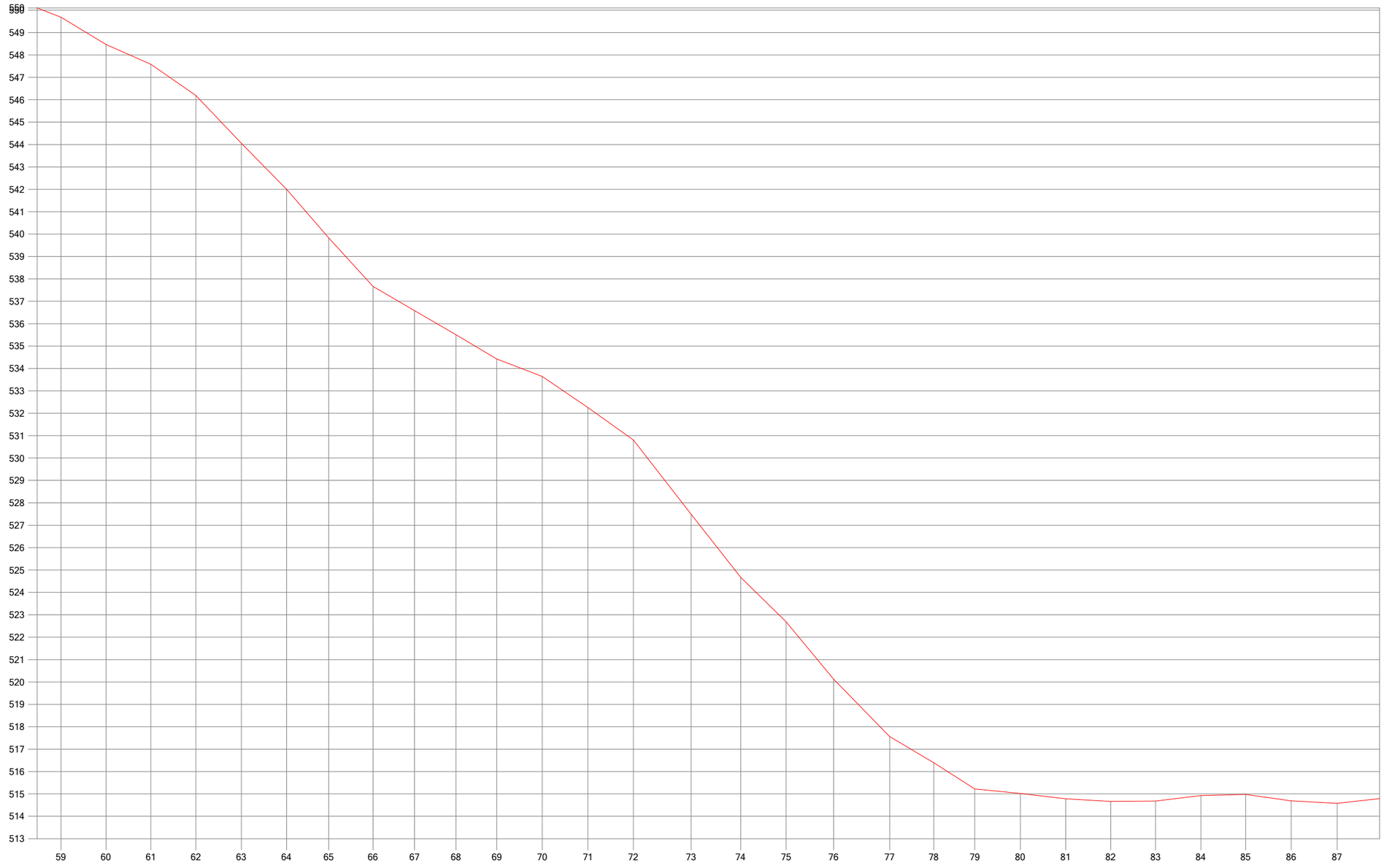

P.K.	1200					1300					1400					1500					1600					1700					1800
DISTANCIAS AL ORIGEN	1210.68	1230.82	1250.84	1271.02	1291.27	1311.51	1330.37	1350.11	1368.73	1387.24	1405.44	1425.77	1446.20	1466.45	1492.27	1514.47	1534.75	1555.97	1581.04	1600.75	1619.10	1639.46	1659.70	1679.83	1699.86	1720.14	1740.14	1760.48	1781.01	
DISTANCIAS PARCIALES	18.49	20.14	20.01	20.18	20.26	20.23	18.87	19.73	18.62	18.51	18.21	20.33	20.43	20.24	25.82	22.21	20.28	21.22	25.07	19.71	18.35	20.36	20.25	20.13	20.03	20.28	20.00	20.33	20.53	
COTAS DE TERRENO	549.69	548.46	547.59	546.19	544.05	542.00	539.83	537.66	536.58	535.50	534.42	533.64	532.26	530.81	527.49	524.67	522.69	520.12	517.55	516.39	515.22	515.02	514.79	514.66	514.68	514.93	514.98	514.69	514.58	

DEPUTACIÓN PROVINCIAL DE OURENSE

Vías e Obras

DELINEADO:

O AUTOR do PROXECTO

O ENXEREIRO XEFE DO SERVIZO DE VIAS E OBRAS

TITULO do PROXECTO

INVENTARIO de ESTRADAS MUNICIPAIS
CONCELLO de SAN CRISTOVO de CEA

DATA: XANEIRO 2014

CLAVE:

ESCALAS: E H 1: 2000 E V : 200

GRAFICA 0 20 40

TITULO do PLANO:

PERFIL LONXITUDINAL
OU - 76040

N. PLANO:

FOLLA 3 DE 6

P.K.	1800					1900					2000					2100					2200					2300					2400
DISTANCIAS AL ORIGEN	1801.53	1821.69	1842.31	1862.64	1882.76	1902.98	1923.14	1943.72	1963.77	1984.44	2004.65	2024.67	2045.10	2065.31	2085.42	2105.45	2125.90	2146.37	2166.46	2187.09	2207.46	2227.87	2246.08	2264.04	2282.35	2302.83	2323.10	2343.50	2363.85	2384.51
DISTANCIAS PARCIALES	20.52	20.16	20.62	20.33	20.13	20.21	20.16	20.58	20.05	20.67	20.20	20.02	20.43	20.22	20.11	20.02	20.46	20.47	20.09	20.64	20.37	20.41	18.21	17.96	18.31	20.48	20.26	20.40	20.36	20.66
COTAS DE TERRENO	514.81	514.98	514.74	514.54	514.58	514.45	514.10	513.39	512.66	511.67	510.78	509.86	508.86	508.05	507.05	505.76	503.69	501.50	500.05	497.73	495.24	492.74	491.42	490.09	488.77	487.63	485.67	483.83	482.87	482.48

DEPUTACIÓN PROVINCIAL DE OURENSE

Vías e Obras

DELINEADO:

O AUTOR do PROXECTO

O ENXENEIRO XEFE DO SERVIZO DE VIAS E OBRAS

TITULO do PROXECTO

INVENTARIO de ESTRADAS MUNICIPAIS
CONCELLO de SAN CRISTOVO de CEA

DATA: XANEIRO 2014

CLAVE:

ESCALAS: E H 1: 2000 E V : 200

GRAFICA 0 20 40

TITULO do PLANO:

PERFIL LONXITUDINAL
OU - 76040

N. PLANO:

FOLLA 4 DE 6

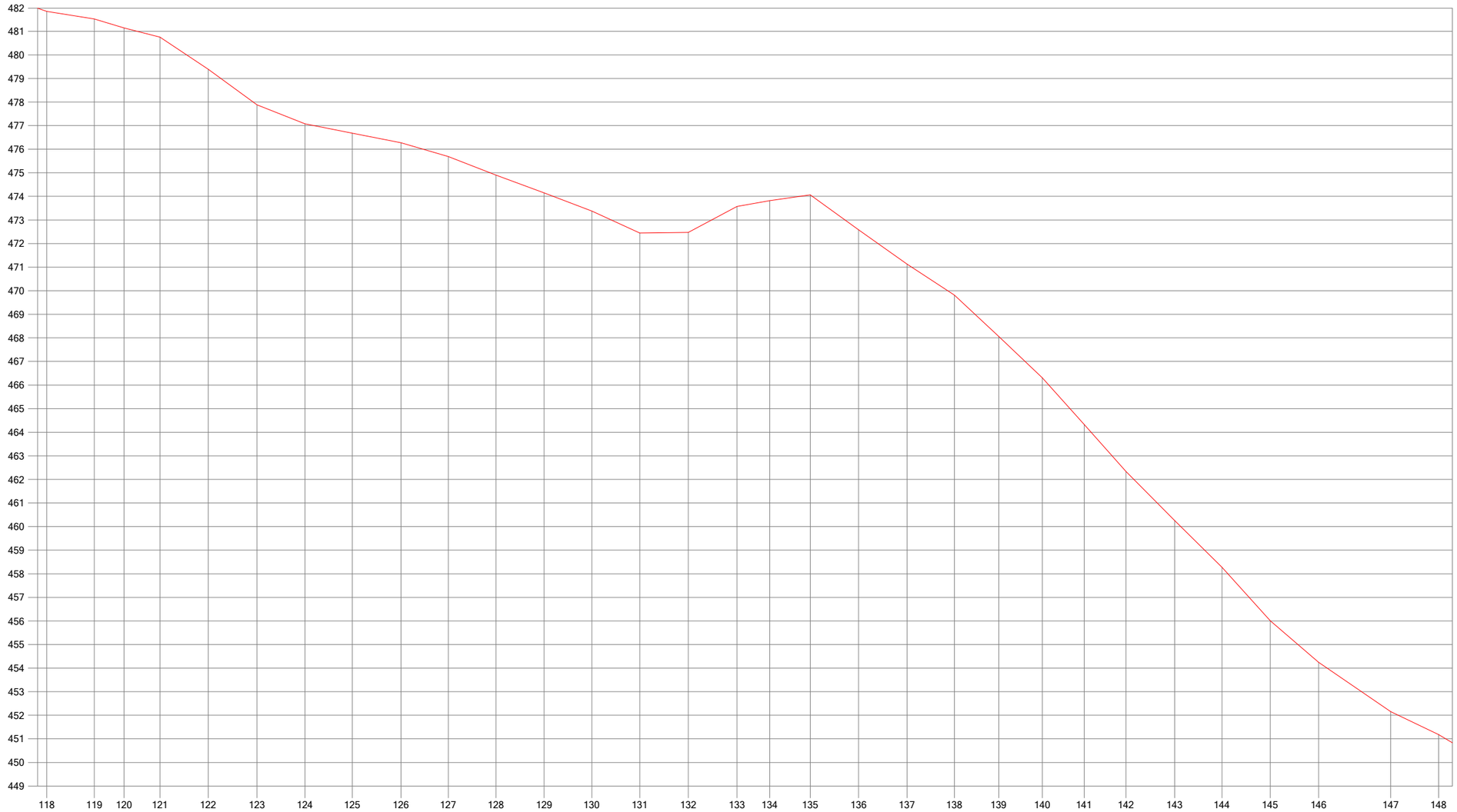

P.K.	2400						2500					2600					2700						2800						2900					3000
DISTANCIAS AL ORIGEN	2403.91	2424.04	2436.64	2451.88	2472.34	2493.06	2513.39	2533.42	2554.09	2574.12	2594.37	2614.82	2634.99	2655.38	2675.92	2696.58	2710.45	2727.67	2748.15	2768.70	2788.78	2807.55	2826.05	2843.80	2861.53	2882.21	2902.22	2922.70	2943.23	2973.84	2994.12
DISTANCIAS PARCIALES	19.40	20.13	12.59	15.24	20.47	20.72	20.33	20.03	20.68	20.03	20.25	20.45	20.17	20.39	20.54	20.66	13.87	17.22	20.47	20.56	20.08	18.77	18.50	17.75	17.73	20.68	20.01	20.48	20.53	30.61	20.28
COTAS DE TERRENO	481.85	481.52	481.14	480.75	479.39	477.88	477.07	476.68	476.27	475.69	474.90	474.15	473.38	472.45	472.47	473.58	473.82	474.07	472.59	471.12	469.81	468.06	466.31	464.33	462.34	460.26	458.27	456.01	454.25	452.15	451.18

DEPUTACIÓN PROVINCIAL DE OURENSE

Vías e Obras

DELINEADO:

O AUTOR do PROXECTO

O ENXEREIRO XEFE DO SERVIZO DE VIAS E OBRAS

TITULO do PROXECTO

INVENTARIO de ESTRADAS MUNICIPAIS
CONCELLO de SAN CRISTOVO de CEA

DATA: XANEIRO 2014

CLAVE:

ESCALAS: E H 1: 2000 E V : 200

GRAFICA 0 20 40

TITULO do PLANO:

PERFIL LONXITUDINAL
OU - 76040

N. PLANO:

FOLLA 5 DE 6

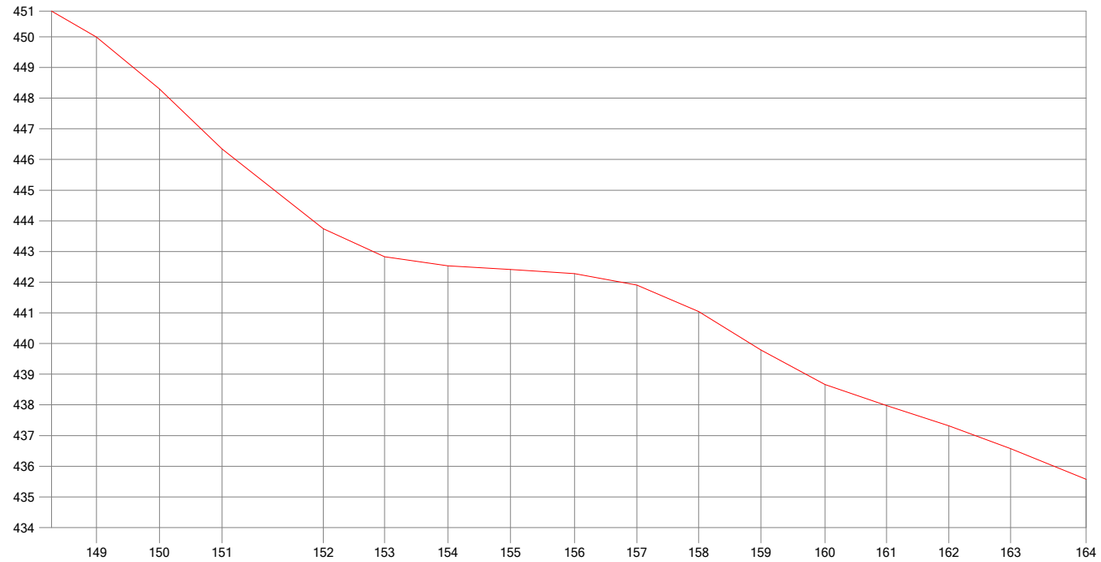

P.K.	3000				3100				3200				3300		3338
DISTANCIAS AL ORIGEN	3014.61	3035.18	3055.62	3088.61	3108.63	3129.27	3149.68	3170.60	3190.94	3211.09	3231.38	3252.31	3272.33	3292.70	3312.87	3337.51
DISTANCIAS PARCIALES	20.48	20.57	20.45	32.99	20.02	20.64	20.41	20.93	20.33	20.16	20.28	20.93	20.02	20.37	20.17	24.64
COTAS DE TERRENO	449.99	448.30	446.34	443.74	442.82	442.54	442.41	442.28	441.91	441.04	439.79	438.66	437.97	437.32	436.57	435.57

DIPUTACIÓN PROVINCIAL DE OURENSE

Vías e Obras

DELINEADO:

O AUTOR do PROXECTO

O ENXEREIRO XEFE DO SERVIZO DE VIAS E OBRAS

TITULO do PROXECTO

INVENTARIO de ESTRADAS MUNICIPAIS
CONCELLO de SAN CRISTOVO de CEA

DATA: XANEIRO 2014

CLAVE:

ESCALAS: E H 1: 2000 E V : 200

GRAFICA 0 20 40

TITULO do PLANO:

PERFIL LONXITUDINAL
OU - 76040

N. PLANO:

FOLLA 6 DE 6

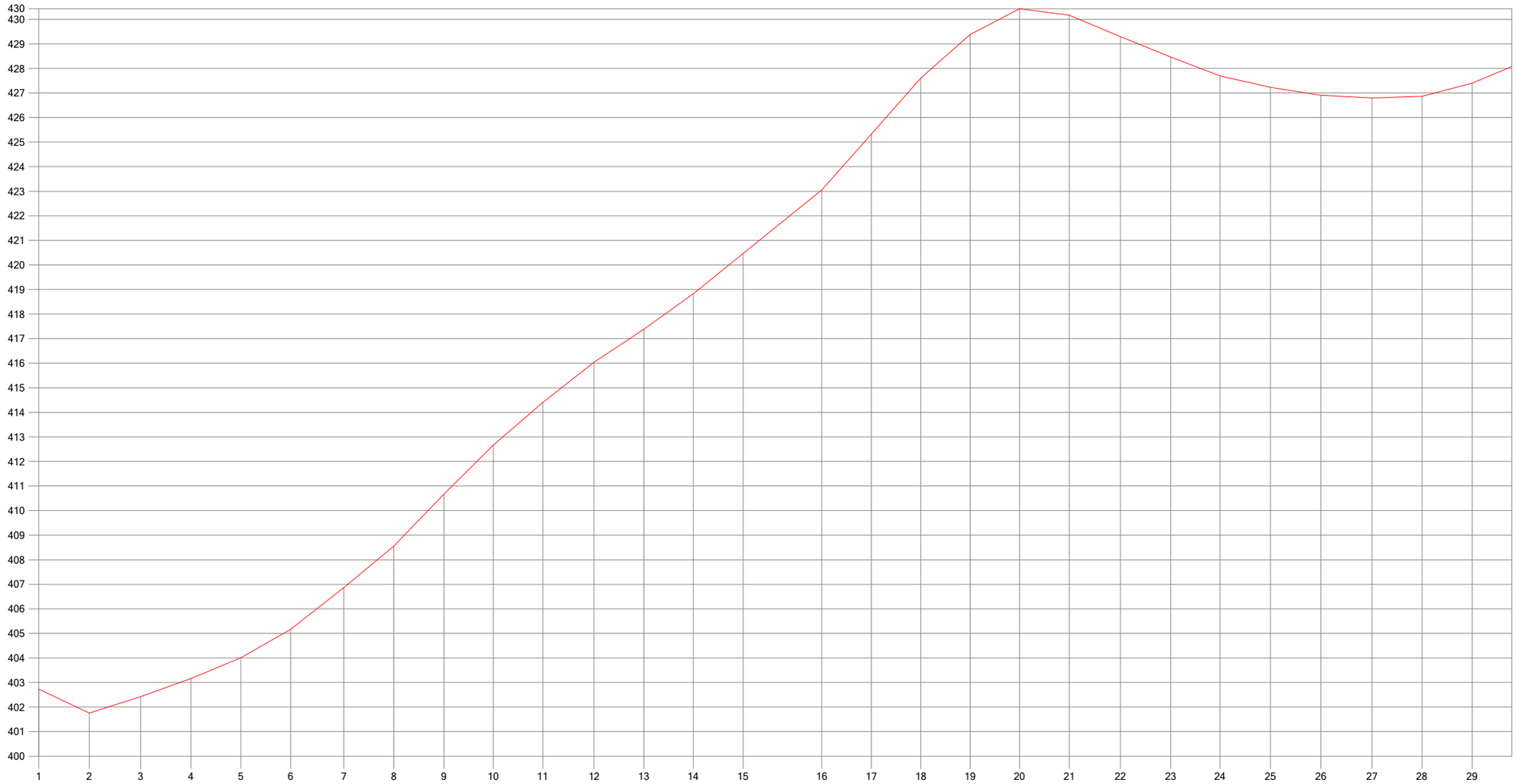

P.K.	0					100					200					300					400					500					600
DISTANCIAS AL ORIGEN	0.00	20.60	41.54	62.01	82.30	102.66	124.27	144.64	165.07	185.20	205.32	226.20	246.48	266.60	286.90	318.94	339.14	359.32	379.37	399.49	419.78	440.60	461.10	481.17	501.72	522.23	543.06	563.41	583.83		
DISTANCIAS PARCIALES	0.00	20.60	20.94	20.47	20.29	20.36	21.61	20.37	20.43	20.13	20.12	20.88	20.28	20.11	20.30	32.04	20.20	20.17	20.05	20.12	20.29	20.82	20.51	20.07	20.55	20.52	20.82	20.35	20.42		
COTAS DE TERRENO	402.73	401.76	402.42	403.16	404.01	405.17	406.86	408.55	410.67	412.67	414.40	416.04	417.38	418.82	420.46	423.05	425.33	427.61	429.38	430.43	430.16	429.30	428.47	427.69	427.23	426.91	426.80	426.86	427.39		

DEPUTACIÓN PROVINCIAL DE OURENSE

Vías e Obras

DELINEADO:

O AUTOR do PROXECTO

O ENXEREIRO XEFE DO SERVIZO DE VIAS E OBRAS

TITULO do PROXECTO

INVENTARIO de ESTRADAS MUNICIPAIS
CONCELLO de SAN CRISTOVO de CEA

DATA: XANEIRO 2014

CLAVE:

ESCALAS: E H 1: 2000 E V : 200

GRAFICA 0 20 40

TITULO do PLANO:

PERFIL LONXITUDINAL
OU - 76042

N. PLANO:

FOLLA 1 DE 3

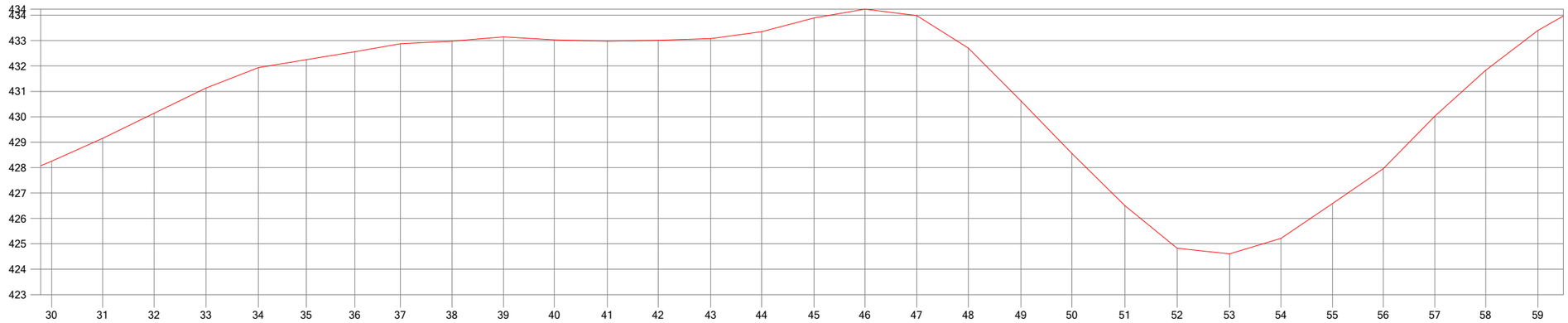

P.K.	600					700					800					900					1000					1100					1200
DISTANCIAS AL ORIGEN	604.32	624.39	644.68	665.13	685.77	704.66	723.78	741.74	762.03	782.39	802.39	823.28	843.35	864.04	884.12	904.78	924.79	945.20	965.52	986.28	1006.36	1027.24	1047.81	1068.49	1088.77	1109.03	1129.05	1149.36	1169.39	1189.98
DISTANCIAS PARCIALES	20.48	20.08	20.28	20.45	20.65	18.88	19.12	17.96	20.29	20.35	20.00	20.89	20.07	20.68	20.08	20.66	20.01	20.40	20.33	20.75	20.08	20.88	20.57	20.68	20.28	20.26	20.02	20.30	20.04	20.58
COTAS DE TERRENO	428.26	429.15	430.14	431.13	431.94	432.25	432.56	432.87	432.98	433.14	433.03	432.98	433.01	433.08	433.35	433.89	434.24	433.98	432.70	430.62	428.56	426.50	424.83	424.60	425.21	426.58	427.96	430.02	431.83	433.40

DEPUTACIÓN PROVINCIAL DE OURENSE

Vías e Obras

DELINEADO:

O AUTOR do PROXECTO

O ENXENEIRO XEFE DO SERVIZO DE VIAS E OBRAS

TITULO do PROXECTO

INVENTARIO de ESTRADAS MUNICIPAIS
CONCELLO de SAN CRISTOVO de CEA

DATA: XANEIRO 2014

CLAVE:

ESCALAS: E H 1: 2000 E V : 200

GRAFICA 0 20 40

TITULO do PLANO:

PERFIL LONXITUDINAL
OU - 76042

N. PLANO:

FOLLA 2 DE 3

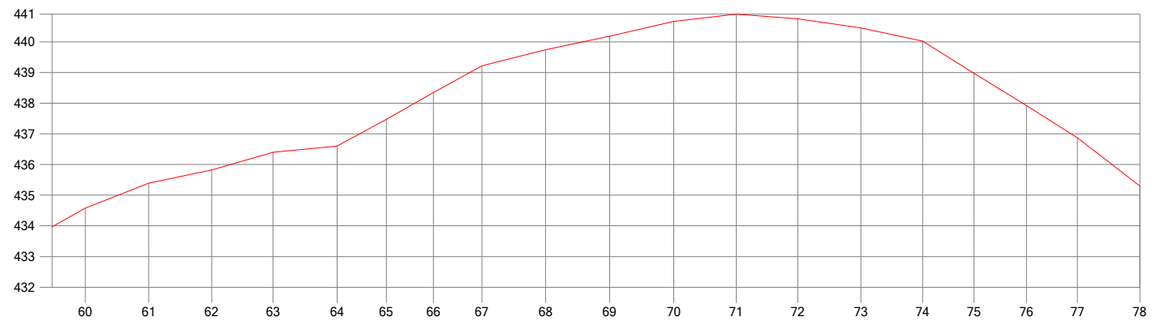

P.K.	1200					1300					1400					1500			1555
DISTANCIAS AL ORIGEN	1210.80	1231.52	1252.05	1272.08	1292.96	1309.03	1324.39	1340.20	1360.96	1381.83	1402.79	1423.17	1443.23	1463.83	1483.94	1500.74	1517.84	1534.46	1554.82
DISTANCIAS PARCIALES	20.82	20.73	20.53	20.02	20.89	16.07	15.35	15.81	20.76	20.87	20.96	20.38	20.06	20.60	20.11	16.79	17.10	16.62	20.36
COTAS DE TERRENO	434.58	435.39	435.83	436.40	436.60	437.47	438.34	439.21	439.74	440.18	440.67	440.90	440.75	440.45	440.02	438.97	437.92	436.87	435.30

DEPUTACIÓN PROVINCIAL DE OURENSE

Vías e Obras

DELINEADO:

O AUTOR do PROXECTO

O ENXENEIRO XEFE DO SERVIZO DE VIAS E OBRAS

TITULO do PROXECTO

INVENTARIO de ESTRADAS MUNICIPAIS
CONCELLO de SAN CRISTOVO de CEA

DATA: XANEIRO 2014

CLAVE:

ESCALAS: E H 1: 2000 E V : 200

GRAFICA 0 20 40

TITULO do PLANO:

PERFIL LONXITUDINAL
OU - 76042

N. PLANO:

FOLLA 3 DE 3

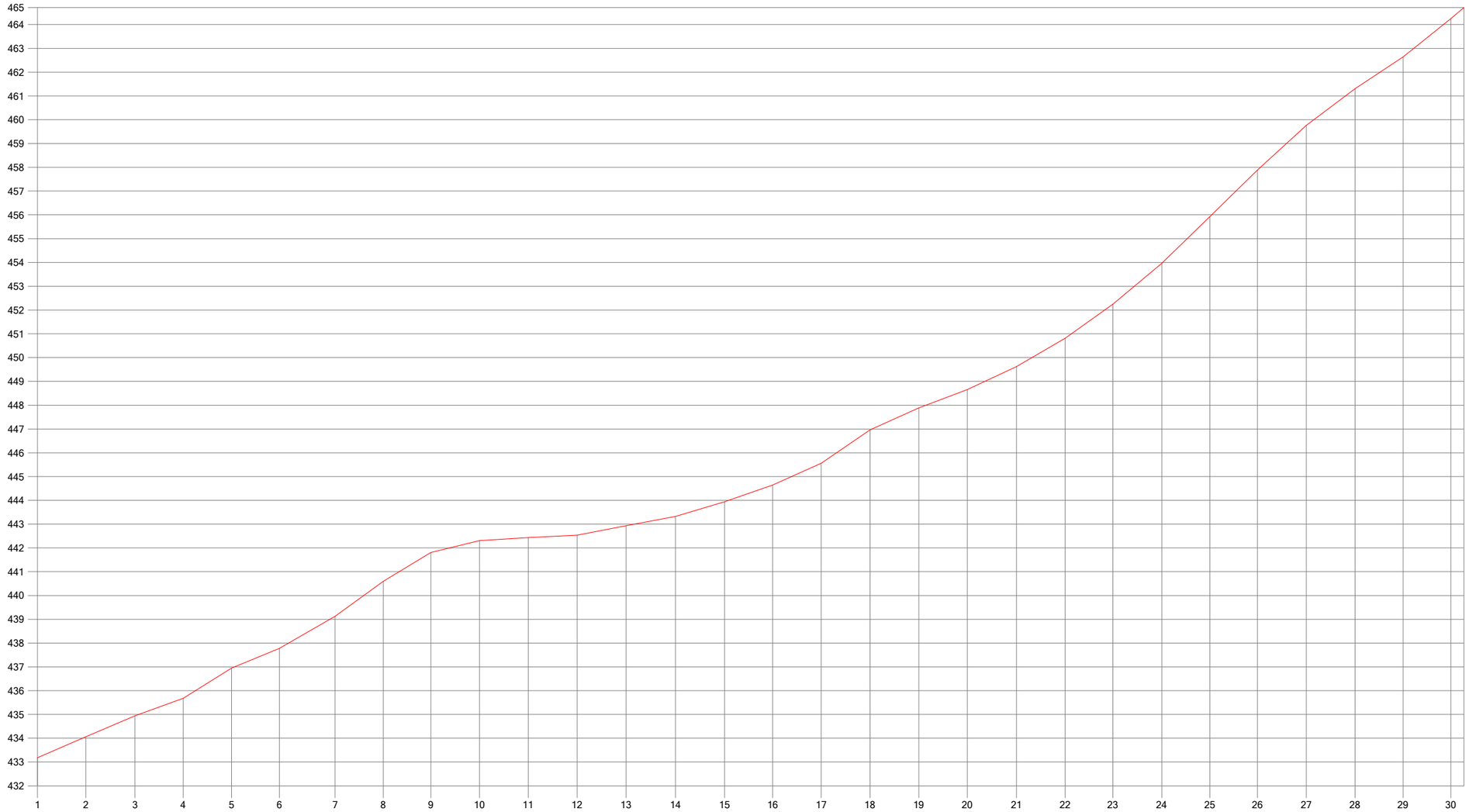

P.K.	0					100					200					300					400					500					600
DISTANCIAS AL ORIGEN	0.00	20.33	40.99	61.27	81.56	101.74	125.15	145.43	165.43	185.90	206.38	226.94	247.54	268.31	288.97	309.21	329.61	350.15	370.64	391.07	411.74	432.26	452.27	472.83	493.09	513.09	533.67	554.14	574.35	594.45
DISTANCIAS PARCIALES	0.00	20.33	20.66	20.27	20.29	20.18	23.42	20.27	20.01	20.46	20.49	20.56	20.60	20.77	20.66	20.24	20.40	20.54	20.49	20.42	20.67	20.52	20.01	20.56	20.26	20.00	20.58	20.46	20.21	20.10
COTAS DE TERRENO	433.18	434.06	434.94	435.68	436.95	437.78	439.12	440.60	441.81	442.31	442.43	442.53	442.94	443.32	443.94	444.65	445.55	446.96	447.89	448.66	449.62	450.82	452.24	453.97	455.93	457.88	459.77	461.31	462.64	464.25

DEPUTACIÓN PROVINCIAL DE OURENSE

Vías e Obras

DELINEADO:

O AUTOR do PROXECTO

O ENXENEIRO XEFE DO SERVIZO DE VIAS E OBRAS

TITULO do PROXECTO

INVENTARIO de ESTRADAS MUNICIPAIS
CONCELLO de SAN CRISTOVO de CEA

DATA: XANEIRO 2014

CLAVE:

ESCALAS: E H 1: 2000 E V : 200

GRAFICA 0 20 40

TITULO do PLANO:

PERFIL LONXITUDINAL
OU - 76044

N. PLANO:

FOLLA 1 DE 4

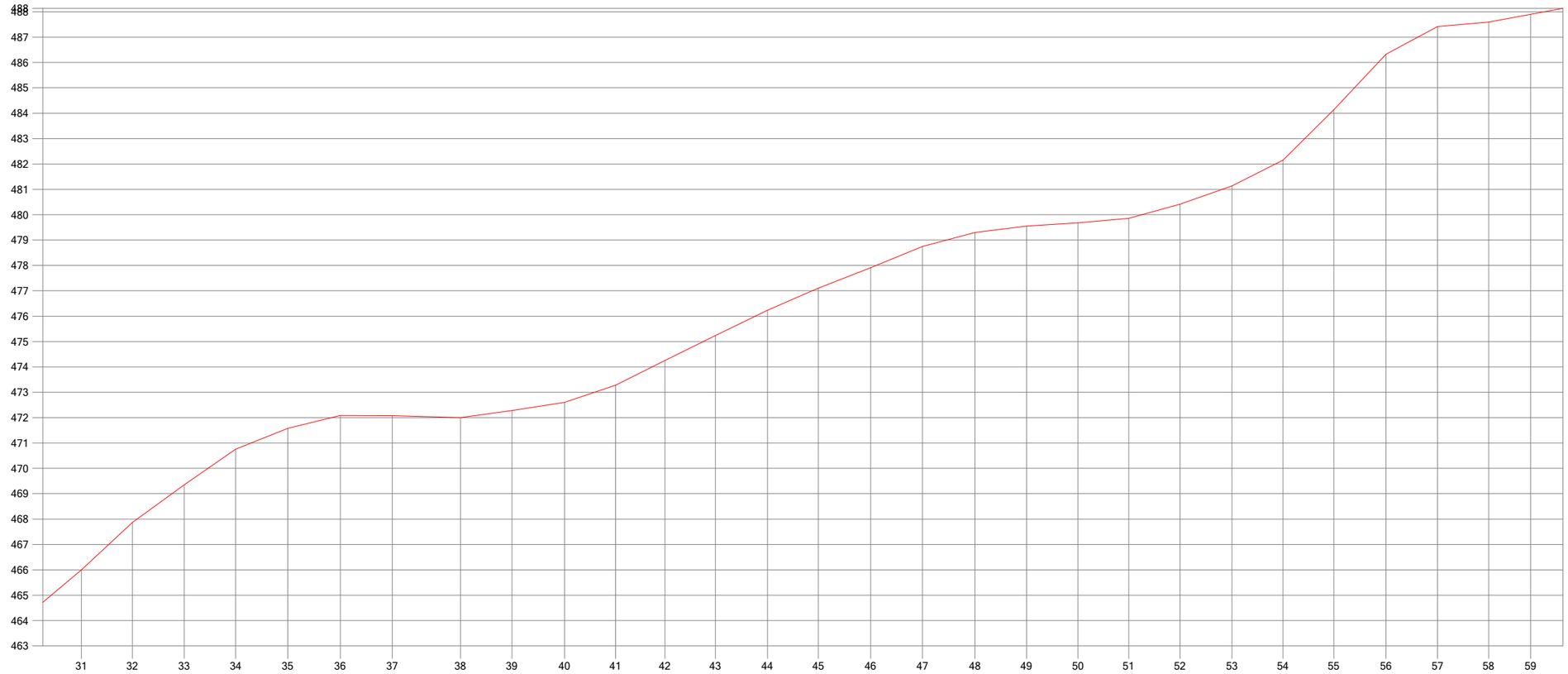

P.K.	600				700					800					900					1000					1100					1200
DISTANCIAS AL ORIGEN	615.26	635.39	655.87	676.20	696.74	717.46	737.95	764.90	785.21	805.96	826.08	845.55	865.53	886.05	906.17	926.77	947.23	967.96	988.32	1008.61	1028.61	1048.85	1069.41	1089.52	1109.59	1130.21	1150.53	1170.70	1187.26	
DISTANCIAS PARCIALES	20.81	20.14	20.47	20.33	20.54	20.72	20.49	26.95	20.31	20.75	20.12	19.48	19.97	20.53	20.12	20.60	20.46	20.73	20.36	20.29	20.00	20.24	20.56	20.10	20.07	20.62	20.32	20.17	16.56	
COTAS DE TERRENO	466.00	467.87	469.35	470.76	471.58	472.08	472.08	472.00	472.28	472.60	473.28	474.26	475.23	476.24	477.10	477.91	478.75	479.30	479.55	479.68	479.85	480.41	481.14	482.15	484.14	486.33	487.42	487.59	487.90	

DEPUTACIÓN PROVINCIAL DE OURENSE

Vías e Obras

DELINEADO:

O AUTOR do PROXECTO

O ENXEREIRO XEFE DO SERVIZO DE VIAS E OBRAS

TITULO do PROXECTO

INVENTARIO de ESTRADAS MUNICIPAIS
CONCELLO de SAN CRISTOVO de CEA

DATA: XANEIRO 2014

CLAVE:

ESCALAS: E H 1: 2000 E V : 200

GRAFICA 0 20 40

TITULO do PLANO:

PERFIL LONXITUDINAL
OU - 76044

N. PLANO:

FOLLA 2 DE 4

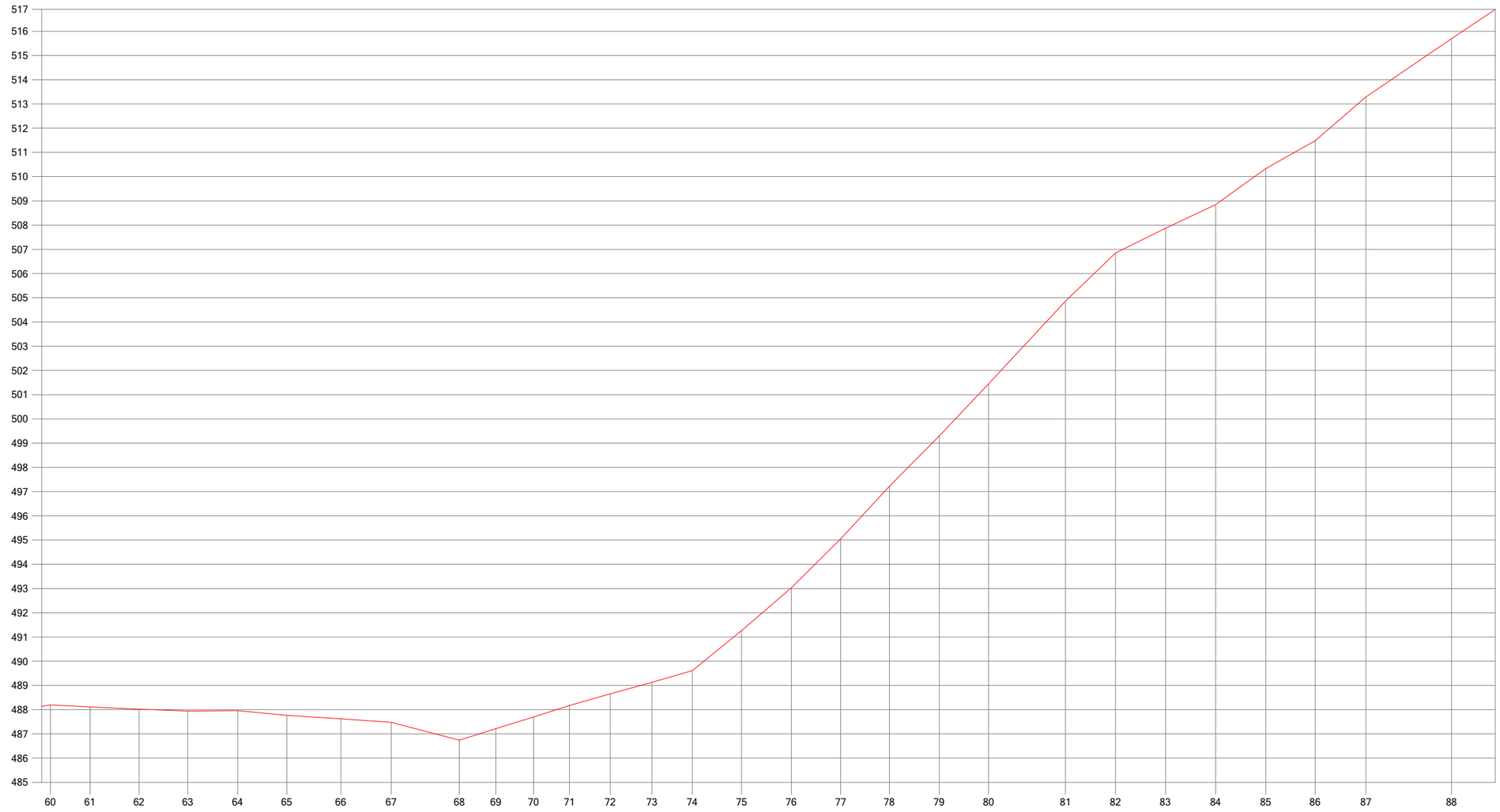

P.K.	1200					1300					1400						1500						1600					1700				1800
DISTANCIAS AL ORIGEN	1203.60	1219.94	1240.16	1260.29	1280.88	1301.15	1323.48	1344.29	1372.40	1387.47	1403.00	1417.80	1434.67	1451.90	1468.51	1488.87	1509.41	1529.79	1549.88	1570.49	1590.85	1622.58	1643.26	1663.88	1684.57	1705.29	1725.68	1746.61	1781.96
DISTANCIAS PARCIALES	16.35	16.34	20.22	20.13	20.59	20.28	22.32	20.81	28.11	15.08	15.53	14.81	16.86	17.24	16.61	20.36	20.54	20.37	20.09	20.61	20.36	31.72	20.69	20.62	20.69	20.72	20.39	20.93	35.35
COTAS DE TERRENO	488.20	488.11	488.02	487.94	487.96	487.76	487.62	487.48	486.74	487.22	487.70	488.17	488.65	489.13	489.61	491.26	493.03	495.04	497.22	499.30	501.44	504.86	506.84	507.87	508.85	510.33	511.49	513.29	515.70

DEPUTACIÓN PROVINCIAL DE OURENSE

Vías e Obras

DELINEADO:

O AUTOR do PROXECTO

O ENXENEIRO XEFE DO SERVIZO DE VIAS E OBRAS

TITULO do PROXECTO

INVENTARIO de ESTRADAS MUNICIPAIS
CONCELLO de SAN CRISTOVO de CEA

DATA: XANEIRO 2014

CLAVE:

ESCALAS: E H 1: 2000 E V : 200

GRAFICA 0 20 40

TITULO do PLANO:

PERFIL LONXITUDINAL
OU - 76044

N. PLANO:

FOLLA 3 DE 4

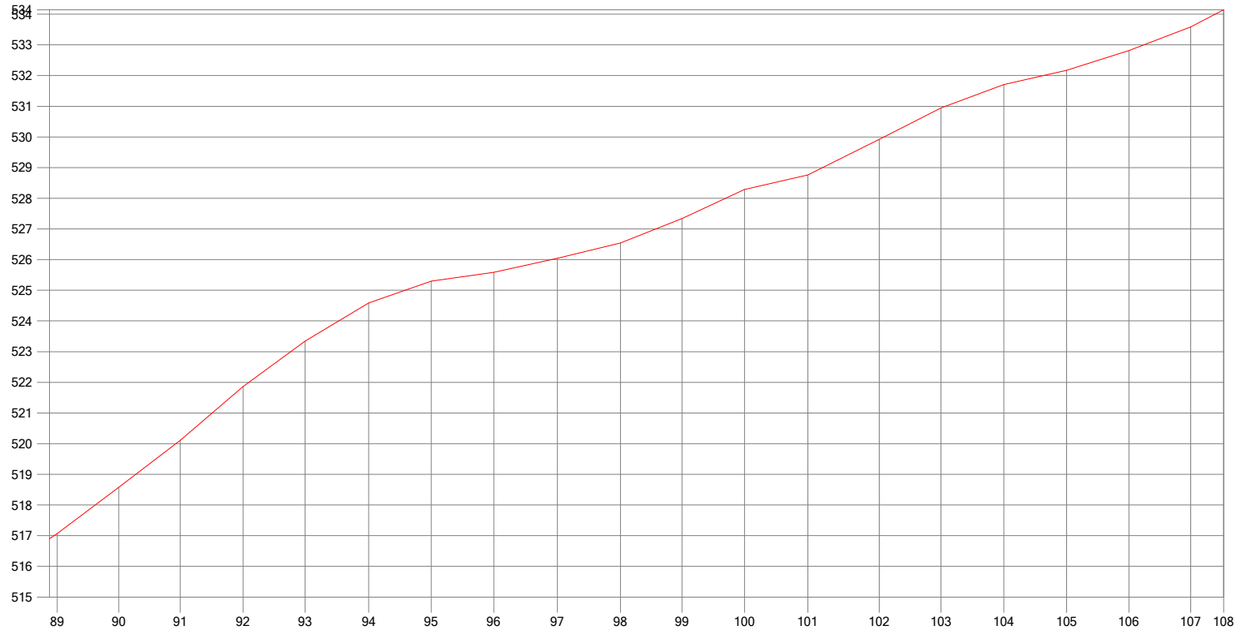

P.K.	1800					1900					2000					2100				2183
DISTANCIAS AL ORIGEN	1802.47	1822.57	1842.63	1863.09	1883.37	1904.15	1924.51	1944.91	1965.65	1986.22	2006.33	2026.71	2047.35	2070.67	2090.80	2111.34	2131.81	2152.07	2172.28	2183.03
DISTANCIAS PARCIALES	20.51	20.11	20.06	20.46	20.28	20.78	20.36	20.40	20.74	20.57	20.11	20.38	20.64	23.32	20.13	20.54	20.47	20.27	20.20	10.75
COTAS DE TERRENO	517.07	518.58	520.11	521.86	523.35	524.59	525.30	525.59	526.04	526.55	527.34	528.29	528.76	529.92	530.95	531.70	532.17	532.82	533.59	534.15

DEPUTACIÓN PROVINCIAL DE OURENSE

Vías e Obras

DELINEADO:

O AUTOR do PROXECTO

O ENXEREIRO XEFE DO SERVIZO DE VIAS E OBRAS

TITULO do PROXECTO

INVENTARIO de ESTRADAS MUNICIPAIS
CONCELLO de SAN CRISTOVO de CEA

DATA: XANEIRO 2014

CLAVE:

ESCALAS: E H 1: 2000 E V : 200

GRAFICA 0 20 40

TITULO do PLANO:

PERFIL LONXITUDINAL
OU - 76044

N. PLANO:

FOLLA 4 DE 4

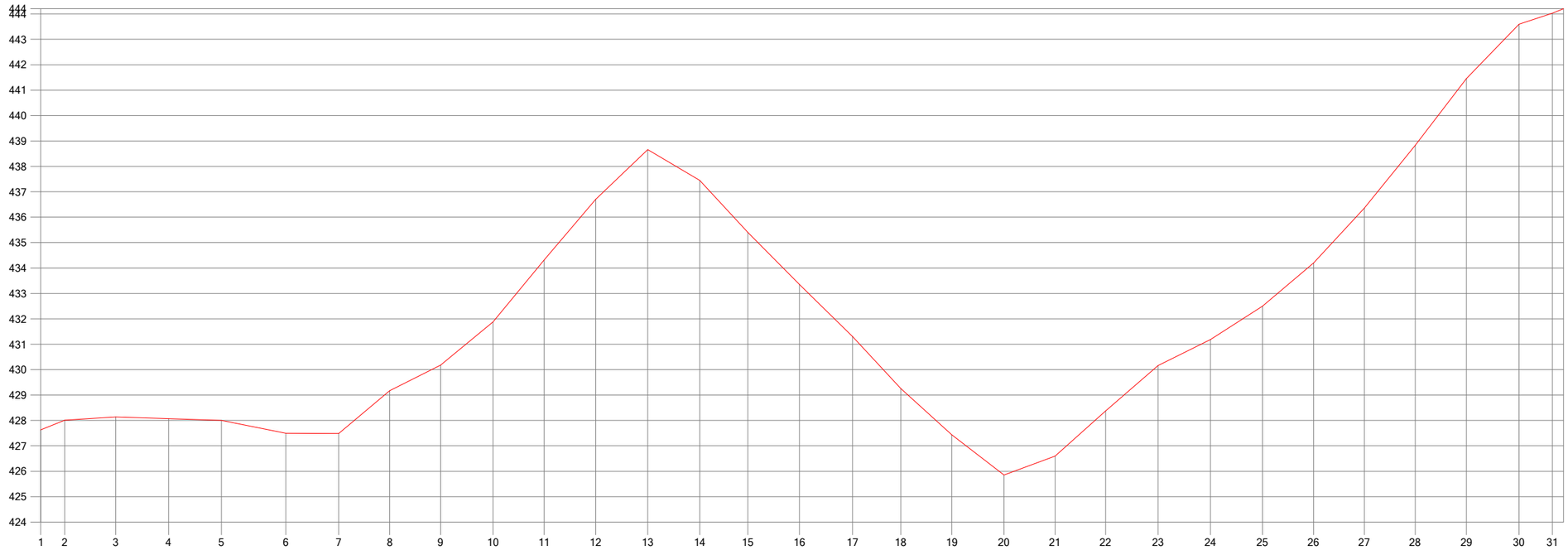

P.K.	0					100					200					300					400					500					600
DISTANCIAS AL ORIGEN	0.00	9.46	29.52	50.35	71.18	96.58	117.42	137.50	157.55	178.22	198.37	218.66	239.17	259.66	278.58	298.97	319.85	338.88	359.01	379.52	399.69	419.59	440.26	460.94	481.39	501.52	521.54	541.58	561.77	582.50	595.63
DISTANCIAS PARCIALES	0.00	9.46	20.06	20.84	20.83	25.40	20.84	20.08	20.05	20.67	20.14	20.29	20.51	20.49	18.92	20.39	20.89	19.03	20.12	20.51	20.17	19.90	20.67	20.68	20.44	20.13	20.02	20.04	20.19	20.73	13.13
COTAS DE TERRENO	427.63	428.01	428.14	428.07	428.01	427.50	427.48	429.17	430.18	431.88	434.32	436.70	438.66	437.45	435.40	433.35	431.30	429.25	427.43	425.86	426.59	428.38	430.16	431.19	432.50	434.20	436.36	438.83	441.45	443.60	444.03

DEPUTACIÓN PROVINCIAL DE OURENSE

Vías e Obras

DELINEADO:

O AUTOR do PROXECTO

O ENXENEIRO XEFE DO SERVIZO DE VIAS E OBRAS

TITULO do PROXECTO

INVENTARIO de ESTRADAS MUNICIPAIS
CONCELLO de SAN CRISTOVO de CEA

DATA: XANEIRO 2014

CLAVE:

ESCALAS: E H 1: 2000 E V : 200

GRAFICA 0 20 40

TITULO do PLANO:

PERFIL LONXITUDINAL
OU - 76046

N. PLANO:

FOLLA 1 DE 2

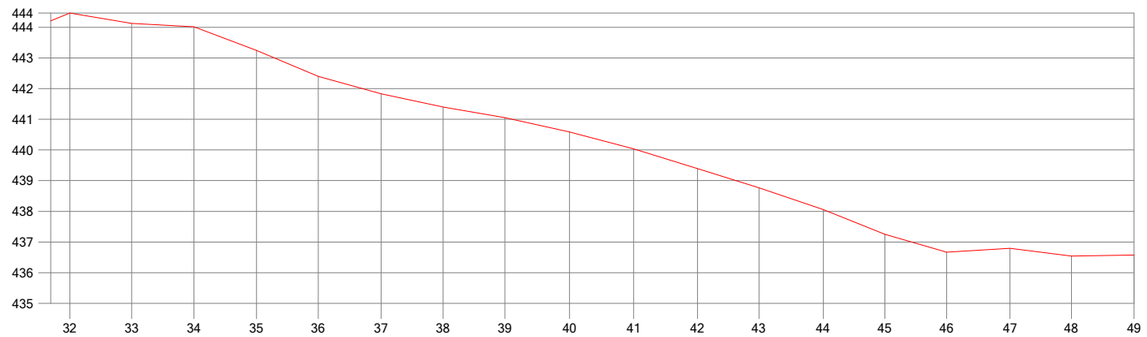

P.K.	600					700					800					900		953
DISTANCIAS AL ORIGEN	606.28	626.45	646.80	667.12	687.27	707.80	728.00	748.20	769.31	790.23	810.99	831.07	852.05	872.15	892.32	912.98	932.99	953.46
DISTANCIAS PARCIALES	10.65	20.17	20.35	20.32	20.15	20.53	20.20	20.20	21.11	20.92	20.77	20.08	20.98	20.10	20.18	20.65	20.01	20.47
COTAS DE TERRENO	444.46	444.13	444.01	443.24	442.39	441.83	441.40	441.05	440.59	440.03	439.40	438.76	438.05	437.25	436.67	436.79	436.54	436.57

DEPUTACIÓN PROVINCIAL DE OURENSE

Vías e Obras

DELINEADO:

O AUTOR do PROXECTO

O ENXENEIRO XEFE DO SERVIZO DE VIAS E OBRAS

TITULO do PROXECTO

INVENTARIO de ESTRADAS MUNICIPAIS
CONCELLO de SAN CRISTOVO de CEA

DATA: XANEIRO 2014

CLAVE:

ESCALAS: E H 1: 2000 E V : 200

GRAFICA 0 20 40

TITULO do PLANO:

PERFIL LONXITUDINAL
OU - 76046

N. PLANO:

FOLLA 2 DE 2

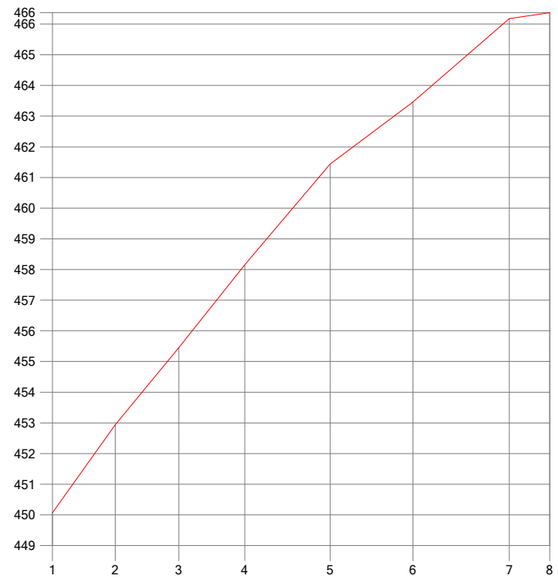

P.K.	0					100		162
DISTANCIAS AL ORIGEN	0.00	20.50	41.22	62.74	90.58	117.58	149.03	162.22
DISTANCIAS PARCIALES	0.00	20.50	20.72	21.52	27.84	27.00	31.45	13.19
COTAS DE TERRENO	450.07	452.94	455.45	458.16	461.43	463.46	466.18	466.38

DIEPUTACIÓN PROVINCIAL DE OURENSE

Vías e Obras

DELINEADO:

O AUTOR do PROXECTO

O ENXENEIRO XEFE DO SERVIZO DE VIAS E OBRAS

TITULO do PROXECTO

INVENTARIO de ESTRADAS MUNICIPAIS
CONCELLO de SAN CRISTOVO de CEA

DATA: XANEIRO 2014

CLAVE:

ESCALAS: E H 1: 2000 E V : 200

GRAFICA 0 20 40

TITULO do PLANO:

PERFIL LONXITUDINAL
OU - 76048

N. PLANO:

FOLLA 1 DE 1

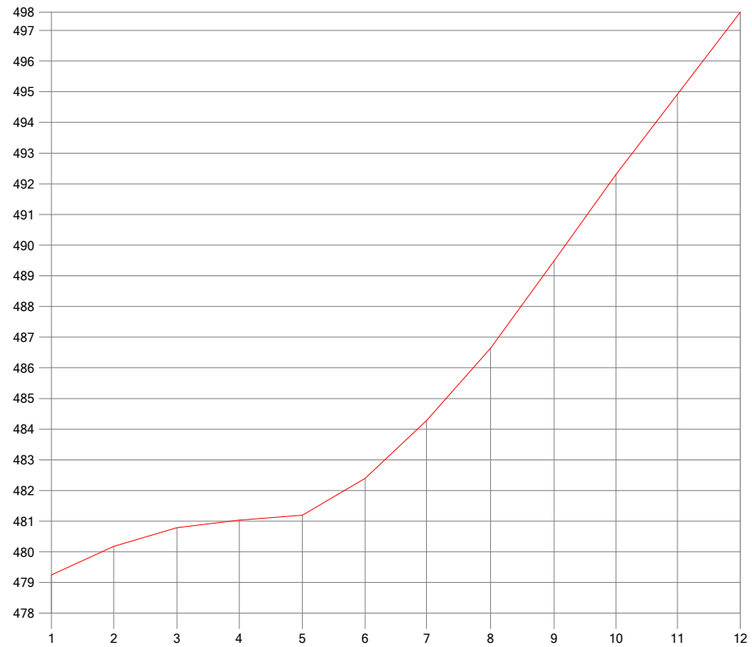

P.K.	0					100					200	225
DISTANCIAS AL ORIGEN	0.00	20.33	40.92	61.24	81.86	102.33	122.36	143.21	163.99	184.17	204.22	224.70
DISTANCIAS PARCIALES	0.00	20.33	20.59	20.33	20.61	20.48	20.02	20.86	20.78	20.18	20.04	20.48
COTAS DE TERRENO	479.25	480.18	480.79	481.03	481.19	482.40	484.27	486.63	489.49	492.30	494.92	497.59

DEPUTACIÓN PROVINCIAL DE OURENSE

Vías e Obras

DELINEADO:

O AUTOR do PROXECTO

O ENXENEIRO XEFE DO SERVIZO DE VIAS E OBRAS

TITULO do PROXECTO

INVENTARIO de ESTRADAS MUNICIPAIS
CONCELLO de SAN CRISTOVO de CEA

DATA: XANEIRO 2014

CLAVE:

ESCALAS: E H 1: 2000 E V : 200

GRÁFICA 0 20 40

TITULO do PLANO:

PERFIL LONXITUDINAL
OU - 76049

N. PLANO:

FOLLA 1 DE 1

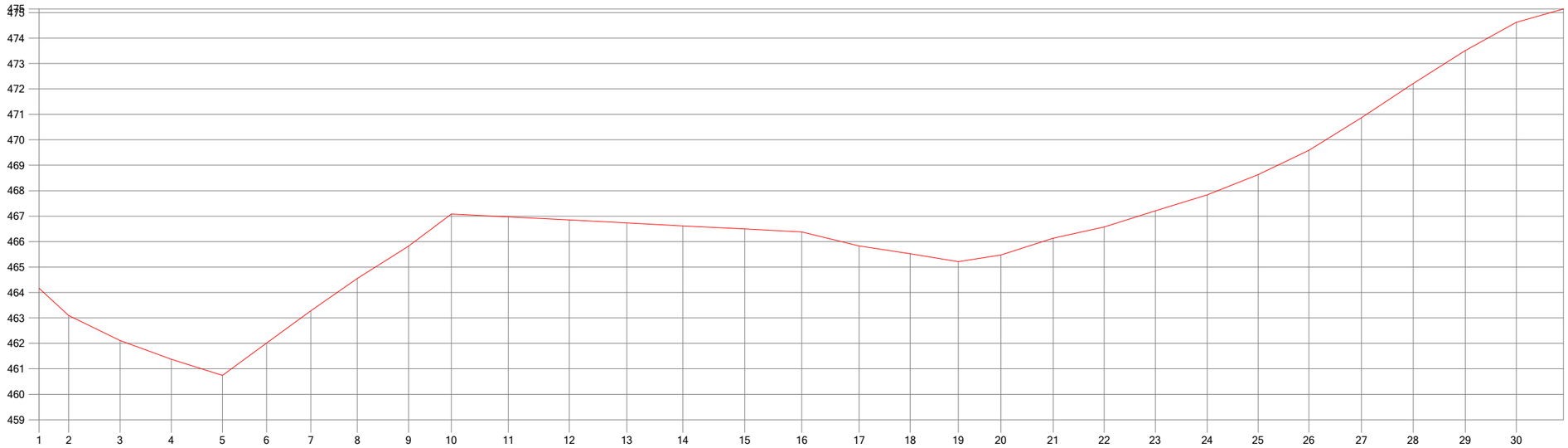

P.K.	0						100					200				300				400				500				600
DISTANCIAS AL ORIGEN	0.00	11.69	31.89	52.05	72.21	89.57	107.00	125.31	145.44	162.28	184.73	208.70	231.35	253.43	277.76	300.24	322.85	342.93	361.83	378.61	399.18	419.30	439.38	459.84	479.85	499.87	520.55	540.92	561.42	581.53
DISTANCIAS PARCIALES	0.00	11.69	20.20	20.16	20.16	17.36	17.43	18.30	20.13	16.84	22.45	23.97	22.65	22.08	24.33	22.48	22.61	20.08	18.91	16.77	20.57	20.12	20.08	20.46	20.02	20.01	20.68	20.37	20.50	20.11
COTAS DE TERRENO	464.17	463.10	462.11	461.37	460.74	462.01	463.28	464.55	465.82	467.08	466.97	466.85	466.73	466.62	466.50	466.38	465.83	465.52	465.21	465.47	466.13	466.57	467.21	467.83	468.63	469.59	470.87	472.21	473.51	474.61

DEPUTACIÓN PROVINCIAL DE OURENSE

Vías e Obras

DELINEADO:

O AUTOR do PROXECTO

O ENXENEIRO XEFE DO SERVIZO DE VIAS E OBRAS

TITULO do PROXECTO

INVENTARIO de ESTRADAS MUNICIPAIS
CONCELLO de SAN CRISTOVO de CEA

DATA: XANEIRO 2014

CLAVE:

ESCALAS: E H 1: 2000 E V : 200

GRAFICA 0 20 40

TITULO do PLANO:

PERFIL LONXITUDINAL
OU - 76051

N. PLANO:

FOLLA 1 DE 3

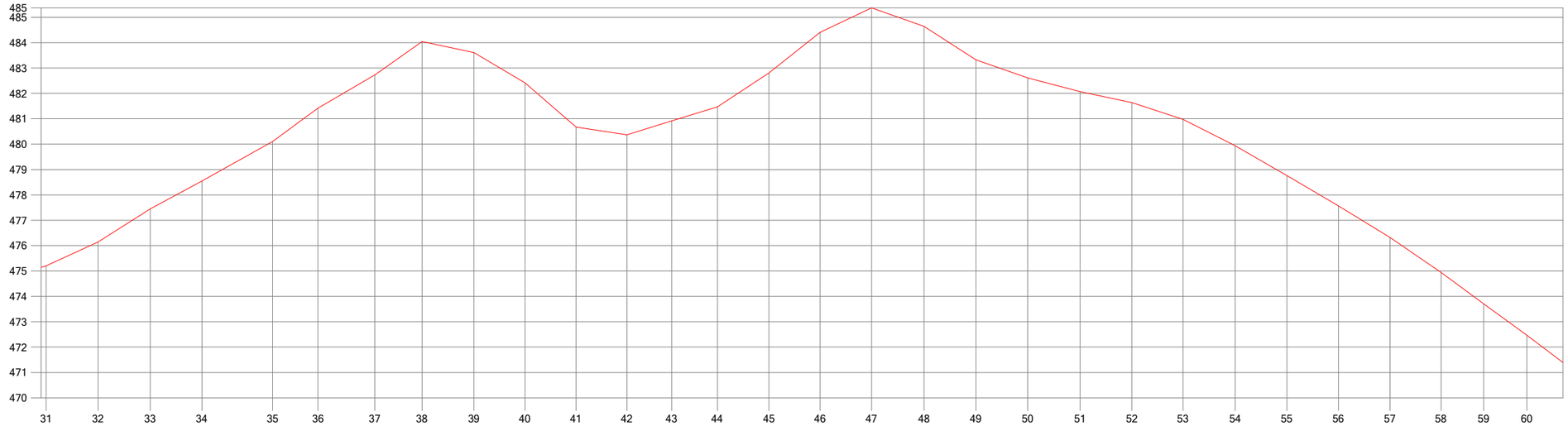

P.K.	600					700					800					900					1000					1100					1200
DISTANCIAS AL ORIGEN	601.93	622.40	642.98	663.40	691.27	709.13	731.54	750.18	770.60	790.70	810.86	830.93	848.53	866.60	886.96	907.11	927.40	948.09	968.54	989.00	1009.59	1030.03	1050.21	1070.79	1091.15	1111.46	1131.80	1151.91	1168.74	1185.75
DISTANCIAS PARCIALES	20.41	20.47	20.58	20.42	27.88	17.86	22.41	18.64	20.42	20.11	20.16	20.07	17.60	18.06	20.36	20.15	20.29	20.69	20.45	20.46	20.59	20.44	20.18	20.58	20.35	20.32	20.33	20.12	16.83	17.01
COTAS DE TERRENO	475.20	476.14	477.44	478.55	480.11	481.42	482.73	484.04	483.61	482.42	480.68	480.37	480.92	481.47	482.80	484.41	485.37	484.64	483.32	482.61	482.07	481.64	480.98	479.93	478.76	477.56	476.32	474.94	473.71	472.47

DEPUTACIÓN PROVINCIAL DE OURENSE

Vías e Obras

DELINEADO:

O AUTOR do PROXECTO

O ENXENEIRO XEFE DO SERVIZO DE VIAS E OBRAS

TITULO do PROXECTO

INVENTARIO de ESTRADAS MUNICIPAIS
CONCELLO de SAN CRISTOVO de CEA

DATA: XANEIRO 2014

CLAVE:

ESCALAS: E H 1: 2000 E V : 200

GRÁFICA 0 20 40

TITULO do PLANO:

PERFIL LONXITUDINAL
OU - 76051

N. PLANO:

FOLLA 2 DE 3

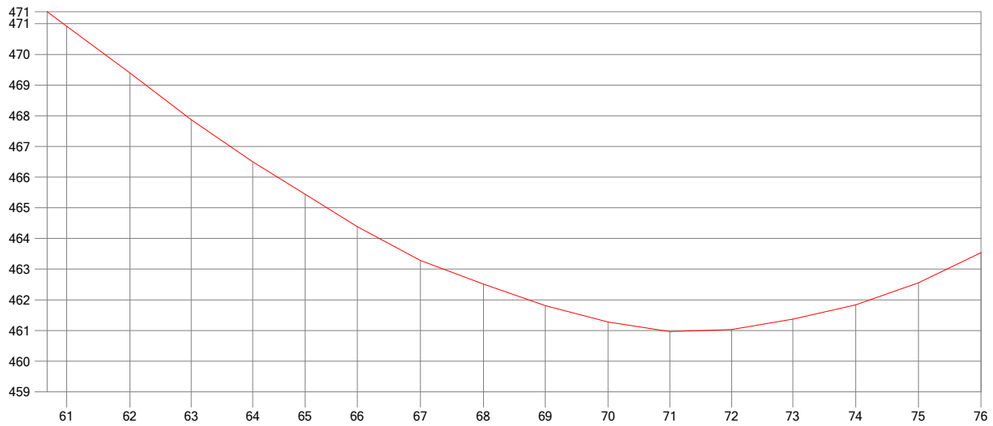

P.K.	1200					1300					1400					1500	1505
DISTANCIAS AL ORIGEN	1206.33	1226.99	1247.00	1267.06	1284.14	1301.16	1321.73	1342.30	1362.49	1382.99	1403.14	1423.23	1443.23	1463.73	1484.21	1504.64	
DISTANCIAS PARCIALES	20.58	20.66	20.01	20.06	17.08	17.02	20.57	20.56	20.19	20.51	20.14	20.10	20.00	20.50	20.48	20.43	
COTAS DE TERRENO	470.92	469.40	467.88	466.50	465.44	464.38	463.28	462.52	461.81	461.27	460.96	461.03	461.37	461.83	462.55	463.53	

DEPUTACIÓN PROVINCIAL DE OURENSE

Vías e Obras

DELINEADO:

O AUTOR do PROXECTO

O ENXENEIRO XEFE DO SERVIZO DE VIAS E OBRAS

TITULO do PROXECTO

INVENTARIO de ESTRADAS MUNICIPAIS
CONCELLO de SAN CRISTOVO de CEA

DATA: XANEIRO 2014

CLAVE:

ESCALAS: E H 1: 2000 E V : 200

GRAFICA 0 20 40

TITULO do PLANO:

PERFIL LONXITUDINAL
OU - 76051

N. PLANO:

FOLLA 3 DE 3

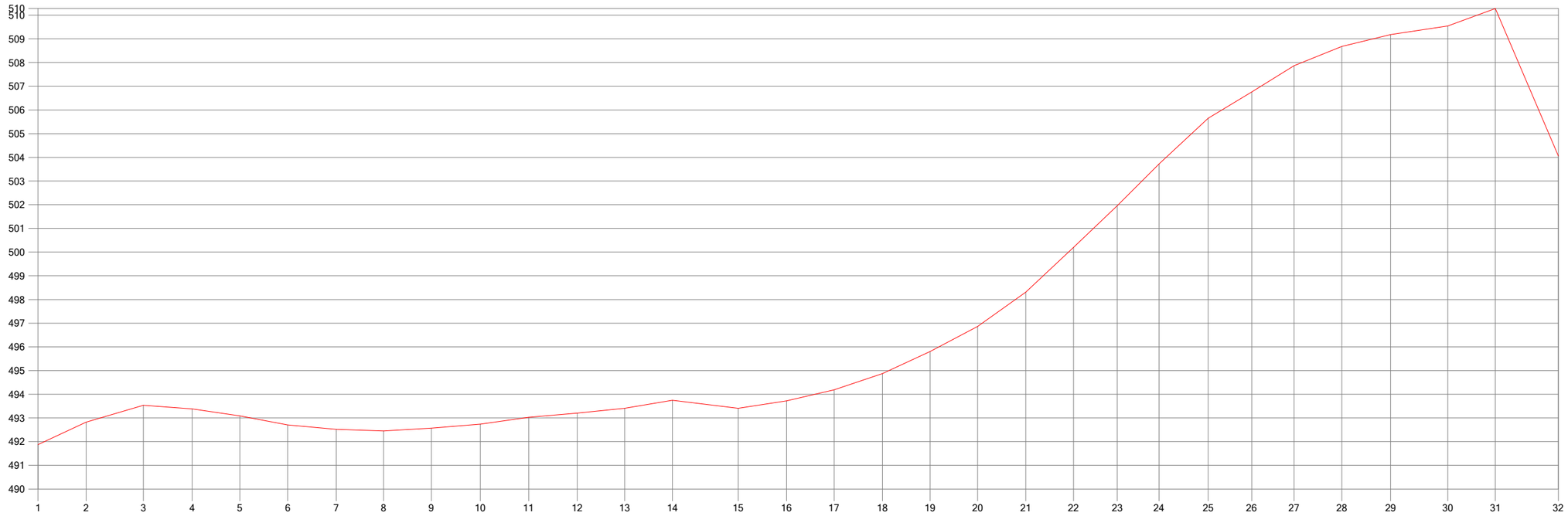

P.K.	0					100					200					300					400					500					600		641
DISTANCIAS AL ORIGEN	0.00	20.27	44.44	65.03	85.12	105.34	125.78	145.78	165.92	186.57	206.97	227.46	247.50	267.64	295.40	315.80	335.87	356.26	376.36	396.44	416.76	436.85	455.35	472.93	493.73	512.07	529.93	550.12	570.71	594.81	614.89	641.43
DISTANCIAS PARCIALES	0.00	20.27	24.16	20.59	20.09	20.23	20.44	19.99	20.14	20.65	20.40	20.49	20.03	20.15	27.76	20.40	20.07	20.40	20.10	20.08	20.33	20.08	18.50	17.58	20.80	18.33	17.86	20.20	20.59	24.11	20.08	26.54
COTAS DE TERRENO	491.88	492.83	493.53	493.38	493.08	492.70	492.52	492.45	492.57	492.74	493.03	493.20	493.41	493.75	493.41	493.72	494.18	494.87	495.81	496.86	498.31	500.20	501.96	503.71	505.65	506.76	507.87	508.68	509.18	509.54	510.28	504.06

DIEPUTACIÓN PROVINCIAL DE OURENSE

Vías e Obras

DELINEADO:

O AUTOR do PROXECTO

O ENXEREIRO XEFE DO SERVIZO DE VIAS E OBRAS

TITULO do PROXECTO

INVENTARIO de ESTRADAS MUNICIPAIS
CONCELLO de SAN CRISTOVO de CEA

DATA: XANEIRO 2014

CLAVE:

ESCALAS: E H 1: 2000 E V : 200

GRAFICA 0 20 40

TITULO do PLANO:

PERFIL LONXITUDINAL
OU - 76053

N. PLANO:

FOLLA 1 DE 1

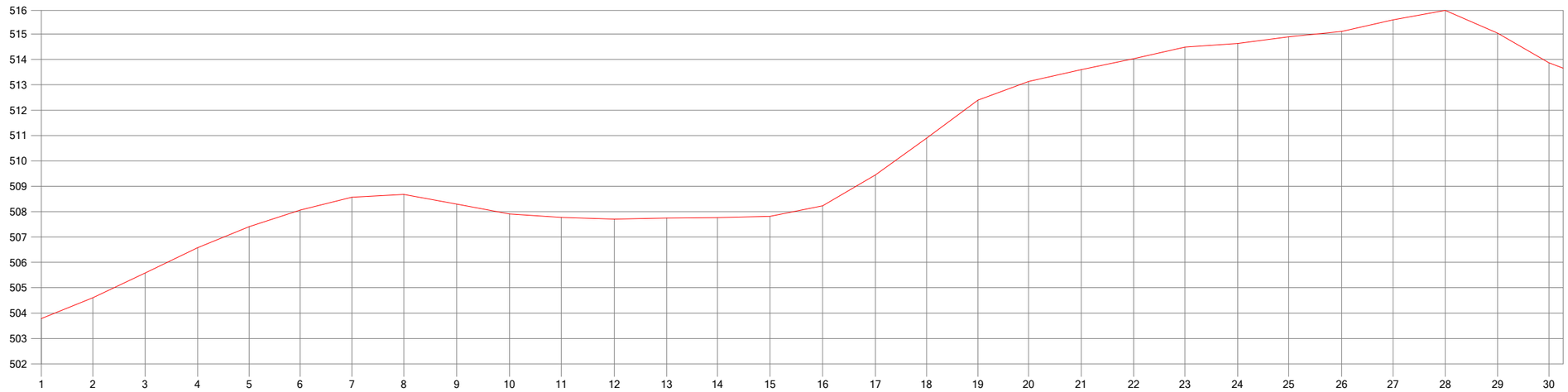

P.K.	0					100					200					300					400					500					600
DISTANCIAS AL ORIGEN	0.00	20.30	40.91	61.64	81.94	102.01	122.41	142.91	163.80	184.58	205.03	225.96	246.54	266.59	287.31	308.08	328.88	349.02	369.24	389.29	409.98	430.66	450.93	471.70	491.81	512.72	532.94	553.56	574.19	594.44
DISTANCIAS PARCIALES	0.00	20.30	20.61	20.73	20.30	20.07	20.41	20.50	20.89	20.78	20.45	20.93	20.58	20.05	20.72	20.78	20.79	20.15	20.22	20.05	20.69	20.69	20.27	20.77	20.11	20.90	20.23	20.61	20.64	20.24
COTAS DE TERRENO	503.78	504.61	505.58	506.58	507.40	508.06	508.57	508.68	508.30	507.91	507.77	507.71	507.74	507.76	507.81	508.23	509.44	510.90	512.39	513.13	513.59	514.03	514.48	514.63	514.89	515.11	515.56	515.94	515.03	513.87

DEPUTACIÓN PROVINCIAL DE OURENSE

Vías e Obras

DELINEADO:

O AUTOR do PROXECTO

O ENXENEIRO XEFE DO SERVIZO DE VIAS E OBRAS

TITULO do PROXECTO

INVENTARIO de ESTRADAS MUNICIPAIS
CONCELLO de SAN CRISTOVO de CEA

DATA: XANEIRO 2014

CLAVE:

ESCALAS: E H 1: 2000 E V : 200

GRAFICA 0 20 40

TITULO do PLANO:

PERFIL LONXITUDINAL
OU - 76054

N. PLANO:

FOLLA 1 DE 2

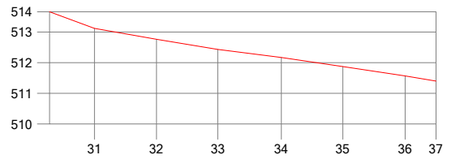

P.K.	600				700		726
DISTANCIAS AL ORIGEN	614.64	634.86	654.89	675.57	695.69	715.97	726.06
DISTANCIAS PARCIALES	20.20	20.22	20.03	20.68	20.11	20.29	10.09
COTAS DE TERRENO	513.12	512.77	512.44	512.17	511.87	511.57	511.40

DEPUTACIÓN PROVINCIAL DE OURENSE

Vías e Obras

DELINEADO:

O AUTOR do PROXECTO

O ENXEREIRO XEFE DO SERVIZO DE VIAS E OBRAS

TITULO do PROXECTO

INVENTARIO de ESTRADAS MUNICIPAIS
CONCELLO de SAN CRISTOVO de CEA

DATA: XANEIRO 2014

CLAVE:

ESCALAS: E H 1: 2000 E V : 200

GRAFICA 0 20 40

TITULO do PLANO:

PERFIL LONXITUDINAL
OU - 76054

N. PLANO:

FOLLA 2 DE 2

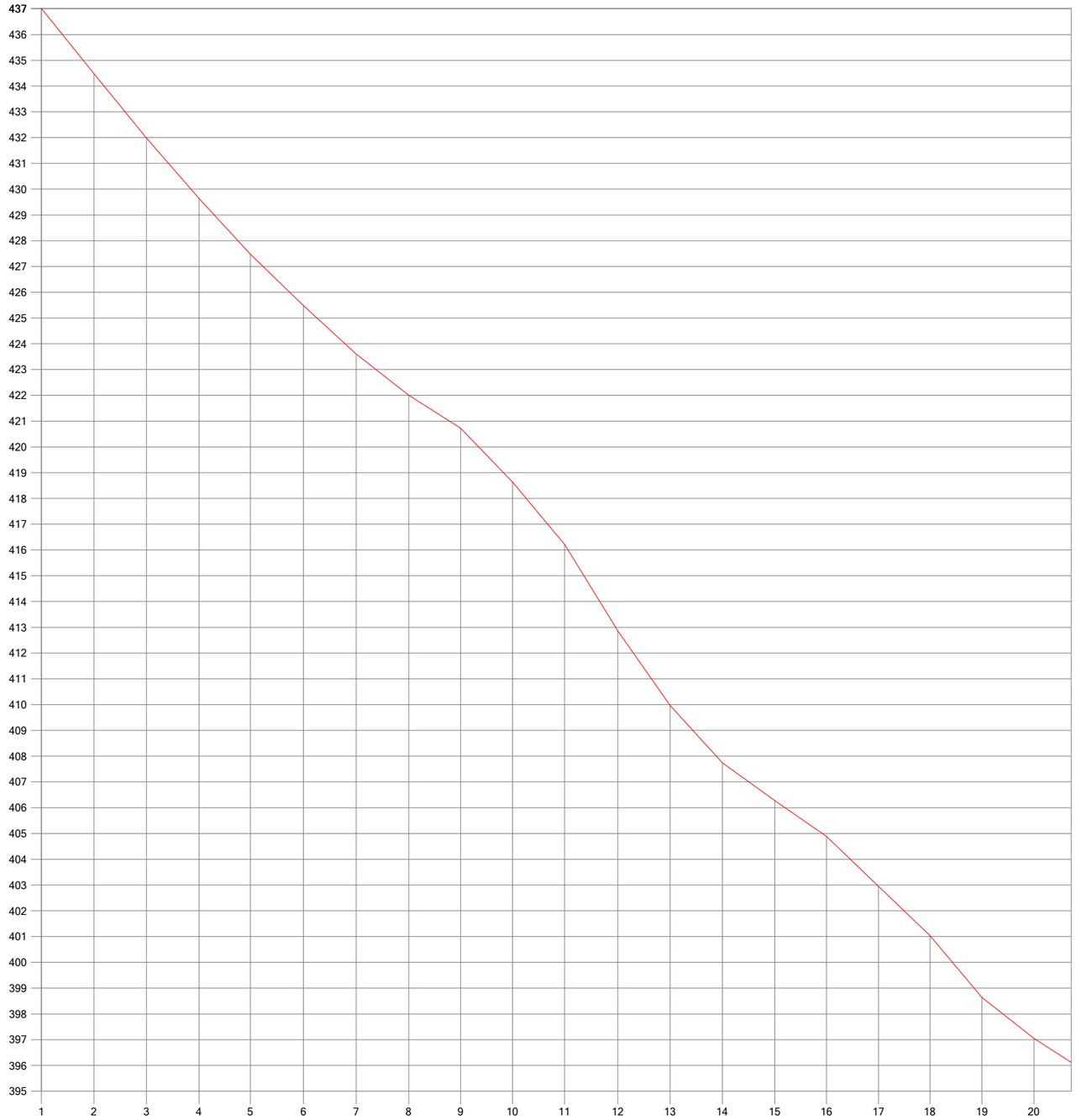

P.K.	0					100					200					300					400
DISTANCIAS AL ORIGEN	0.00	20.40	40.84	61.20	81.22	101.75	122.24	142.69	162.80	182.98	203.18	223.88	244.19	264.52	284.81	304.91	325.11	345.11	365.32	385.49	
DISTANCIAS PARCIALES	0.00	20.40	20.43	20.36	20.02	20.52	20.50	20.45	20.10	20.18	20.21	20.69	20.31	20.33	20.29	20.10	20.20	20.00	20.21	20.17	
COTAS DE TERRENO	437.01	434.48	431.99	429.64	427.47	425.48	423.60	422.00	420.73	418.63	416.21	412.86	409.96	407.74	406.27	404.88	402.95	401.04	398.64	397.05	

DEPUTACIÓN PROVINCIAL DE OURENSE

Vías e Obras

DELINEADO:

O AUTOR do PROXECTO

O ENXENEIRO XEFE DO SERVIZO DE VIAS E OBRAS

TITULO do PROXECTO

INVENTARIO de ESTRADAS MUNICIPAIS
CONCELLO de SAN CRISTOVO de CEA

DATA: XANEIRO 2014

CLAVE:

ESCALAS: E H 1: 2000 E V : 200

GRAFICA 0 20 40

TITULO do PLANO:

PERFIL LONXITUDINAL
OU - 76058

N. PLANO:

FOLLA 1 DE 6

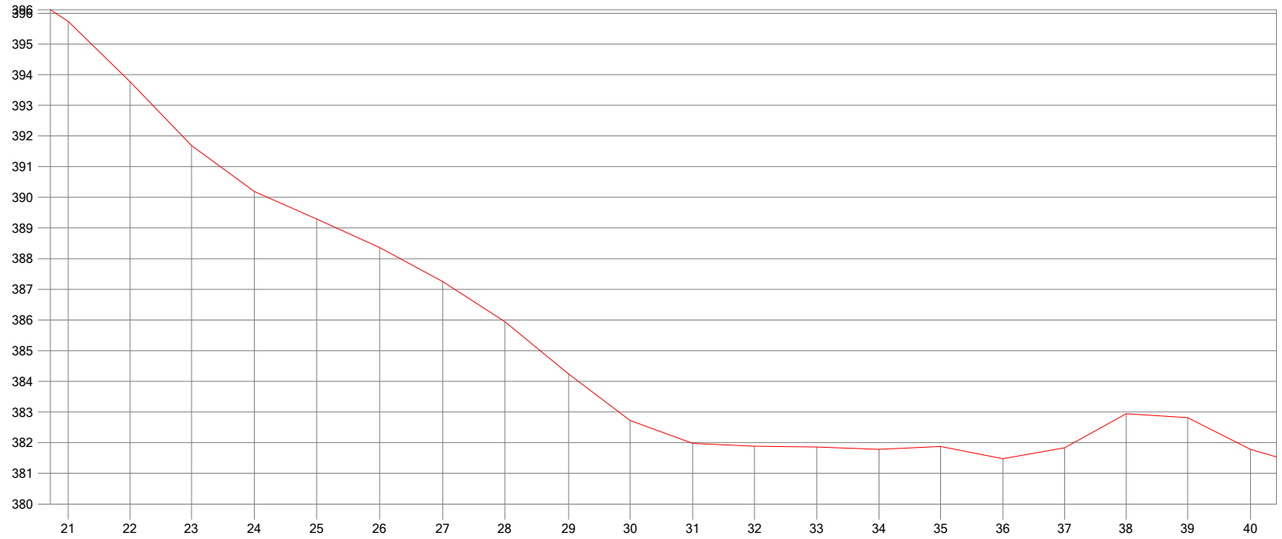

P.K.	400					500					600					700					800
DISTANCIAS AL ORIGEN	405.86	425.98	446.07	466.57	486.89	507.43	528.01	548.24	569.13	589.19	609.61	629.75	650.05	670.40	690.45	710.77	730.88	750.95	771.03	791.58	
DISTANCIAS PARCIALES	20.37	20.12	20.09	20.50	20.33	20.54	20.58	20.23	20.89	20.06	20.42	20.13	20.30	20.35	20.05	20.32	20.11	20.06	20.08	20.55	
COTAS DE TERRENO	395.74	393.77	391.69	390.19	389.29	388.36	387.25	385.95	384.24	382.72	381.98	381.89	381.86	381.79	381.88	381.48	381.83	382.94	382.81	381.78	

DEPUTACIÓN PROVINCIAL DE OURENSE

Vías e Obras

DELINEADO:

O AUTOR do PROXECTO

O ENXENEIRO XEFE DO SERVIZO DE VIAS E OBRAS

TITULO do PROXECTO

INVENTARIO de ESTRADAS MUNICIPAIS
CONCELLO de SAN CRISTOVO de CEA

DATA: XANEIRO 2014

CLAVE:

ESCALAS: E H 1: 2000 E V : 200

GRAFICA 0 20 40

TITULO do PLANO:

PERFIL LONXITUDINAL
OU - 76058

N. PLANO:

FOLLA 2 DE 6

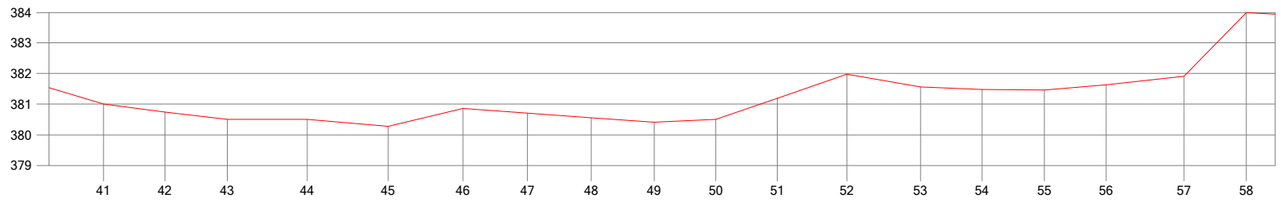

P.K.	800				900				1000				1100				1200
DISTANCIAS AL ORIGEN	817.78	837.84	858.19	884.24	910.66	935.06	956.11	976.91	997.44	1017.56	1037.62	1060.33	1084.33	1104.38	1124.74	1144.91	1170.31	1190.62
DISTANCIAS PARCIALES	26.20	20.06	20.34	26.06	26.42	24.40	21.05	20.80	20.53	20.12	20.06	22.71	24.00	20.05	20.35	20.18	25.40	20.32
COTAS DE TERRENO	381.01	380.74	380.50	380.50	380.27	380.86	380.71	380.56	380.41	380.50	381.19	381.97	381.56	381.48	381.46	381.63	381.91	383.99

DEPUTACIÓN PROVINCIAL DE OURENSE

Vías e Obras

DELINEADO:

O AUTOR do PROXECTO

O ENXENEIRO XEFE DO SERVIZO DE VIAS E OBRAS

TITULO do PROXECTO

INVENTARIO de ESTRADAS MUNICIPAIS
CONCELLO de SAN CRISTOVO de CEA

DATA: XANEIRO 2014

CLAVE:

ESCALAS: E H 1: 2000 E V : 200

GRAFICA 0 20 40

TITULO do PLANO:

PERFIL LONXITUDINAL
OU - 76058

N. PLANO:

FOLLA 3 DE 6

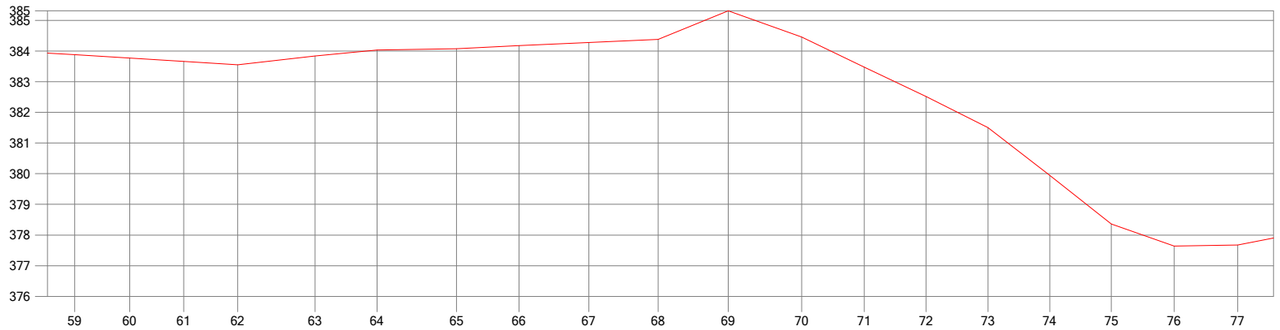

P.K.	1200					1300				1400					1500					1600
DISTANCIAS AL ORIGEN	1208.85	1226.79	1244.41	1262.02	1287.26	1307.50	1333.45	1353.81	1376.57	1399.18	1422.07	1446.00	1466.42	1486.60	1506.81	1526.94	1547.06	1567.54	1588.27	
DISTANCIAS PARCIALES	18.23	17.93	17.63	17.60	25.24	20.24	25.95	20.36	22.76	22.62	22.89	23.93	20.42	20.18	20.21	20.13	20.11	20.48	20.73	
COTAS DE TERRENO	383.88	383.77	383.66	383.55	383.84	384.03	384.08	384.18	384.28	384.38	385.31	384.46	383.47	382.51	381.51	379.94	378.36	377.64	377.67	

DEPUTACIÓN PROVINCIAL DE OURENSE

Vías e Obras

DELINEADO:

O AUTOR do PROXECTO

O ENXENEIRO XEFE DO SERVIZO DE VIAS E OBRAS

TITULO do PROXECTO

INVENTARIO de ESTRADAS MUNICIPAIS
CONCELLO de SAN CRISTOVO de CEA

DATA: XANEIRO 2014

CLAVE:

ESCALAS: E H 1: 2000 E V : 200

GRAFICA 0 20 40

TITULO do PLANO:

PERFIL LONXITUDINAL
OU - 76058

N. PLANO:

FOLLA 4 DE 6

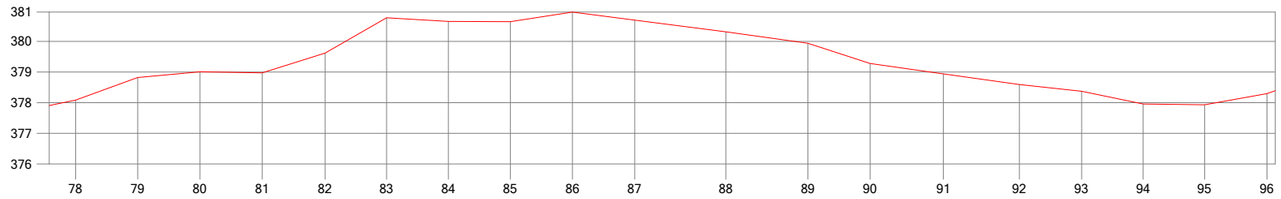

P.K.	1600					1700					1800				1900				2000
DISTANCIAS AL ORIGEN	1608.61	1628.86	1649.15	1669.51	1689.98	1710.07	1730.24	1750.43	1770.71	1790.99	1820.77	1847.52	1867.80	1891.71	1916.50	1936.78	1956.90	1976.92	1997.27
DISTANCIAS PARCIALES	20.34	20.25	20.30	20.36	20.47	20.09	20.17	20.19	20.27	20.28	29.78	26.74	20.29	23.91	24.79	20.28	20.12	20.02	20.36
COTAS DE TERRENO	378.08	378.82	379.00	378.98	379.62	380.77	380.65	380.64	380.96	380.69	380.31	379.93	379.27	378.93	378.60	378.37	377.96	377.93	378.29

DEPUTACIÓN PROVINCIAL DE OURENSE

Vías e Obras

DELINEADO:

O AUTOR do PROXECTO

O ENXENEIRO XEFE DO SERVIZO DE VIAS E OBRAS

TITULO do PROXECTO

INVENTARIO de ESTRADAS MUNICIPAIS
CONCELLO de SAN CRISTOVO de CEA

DATA: XANEIRO 2014

CLAVE:

ESCALAS: E H 1: 2000 E V : 200

GRAFICA 0 20 40

TITULO do PLANO:

PERFIL LONXITUDINAL
OU - 76058

N. PLANO:

FOLLA 5 DE 6

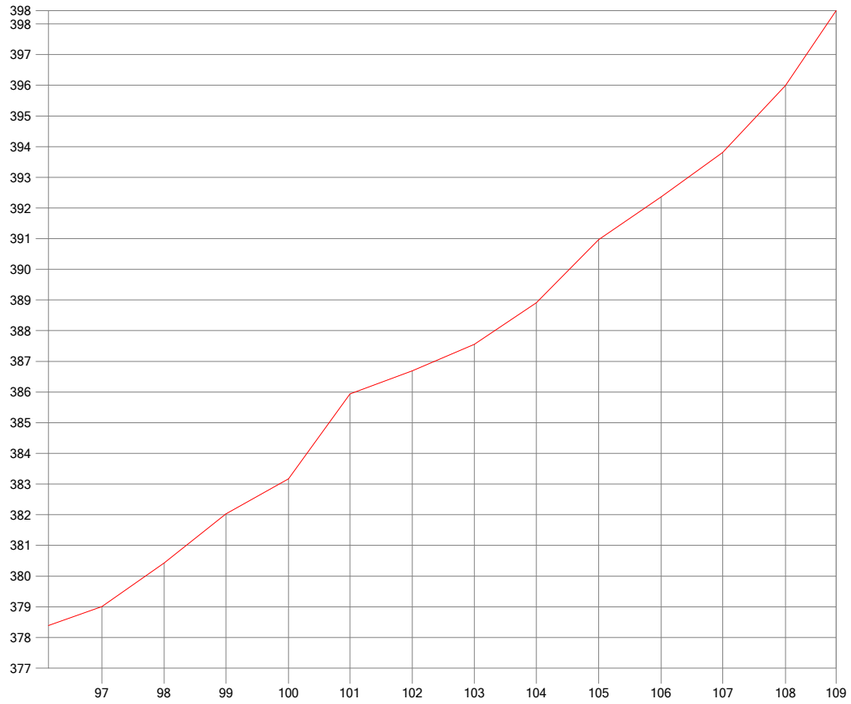

P.K.	2000					2100				2200			2257
DISTANCIAS AL ORIGEN		2017.44	2037.78	2057.99	2078.37	2098.38	2118.77	2139.00	2159.26	2179.58	2199.92	2220.01	2240.51	2257.01
DISTANCIAS PARCIALES		20.16	20.34	20.22	20.38	20.01	20.39	20.23	20.26	20.32	20.34	20.09	20.50	16.50
COTAS DE TERRENO		379.01	380.43	382.03	383.17	385.94	386.69	387.56	388.91	390.96	392.37	393.81	396.00	398.43

DIEPUTACIÓN PROVINCIAL DE OURENSE

Vías e Obras

DELINEADO:

O AUTOR do PROXECTO

O ENXENEIRO XEFE DO SERVIZO DE VIAS E OBRAS

TITULO do PROXECTO

INVENTARIO de ESTRADAS MUNICIPAIS
CONCELLO de SAN CRISTOVO de CEA

DATA: XANEIRO 2014

CLAVE:

ESCALAS: E H 1: 2000 E V : 200

GRAFICA 0 20 40

TITULO do PLANO:

PERFIL LONXITUDINAL
OU - 76058

N. PLANO:

FOLLA 6 DE 6

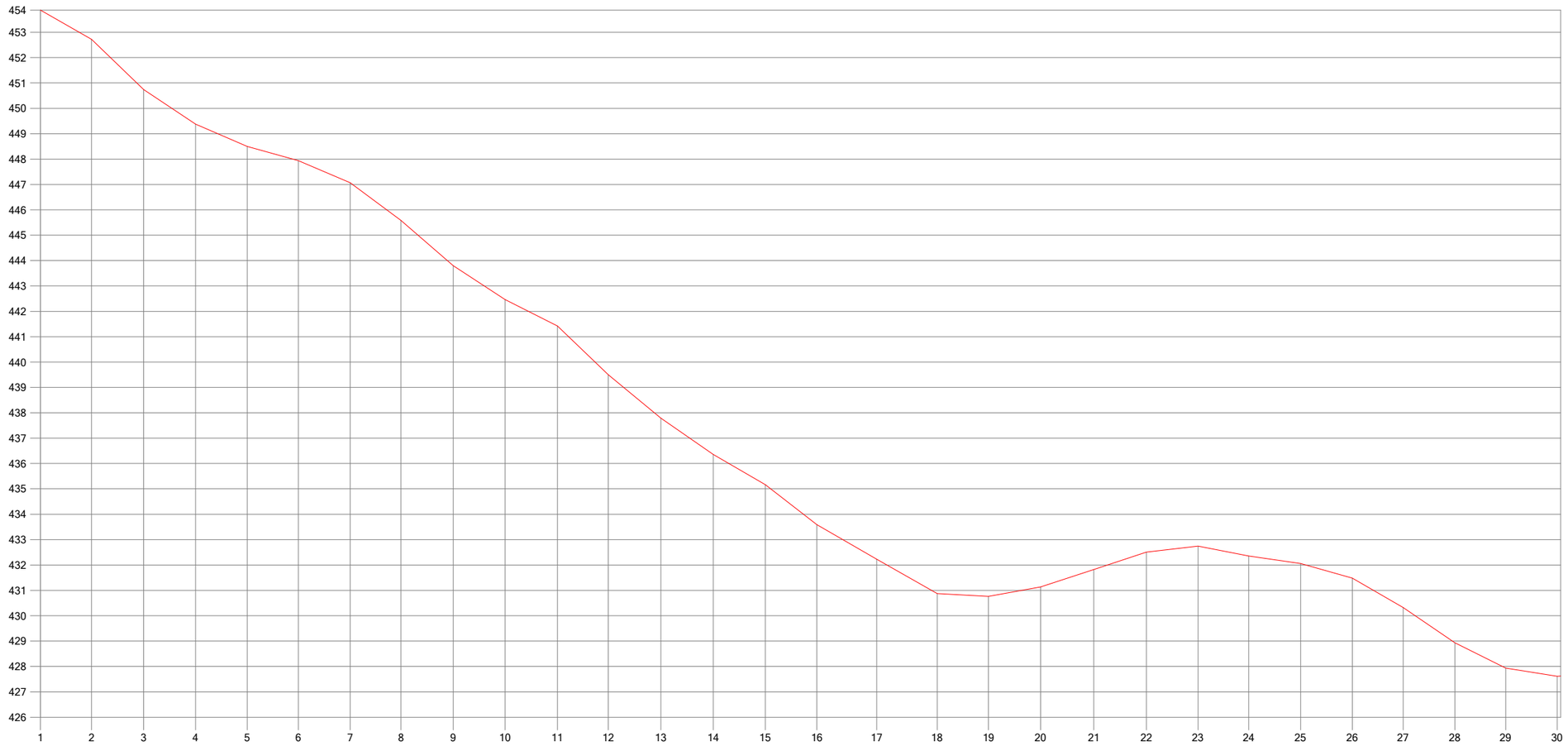

P.K.	0					100					200					300					400					500					600
DISTANCIAS AL ORIGEN	0.00	20.17	40.75	61.20	81.57	101.75	122.27	142.28	162.92	183.38	204.04	224.16	244.83	265.53	286.06	306.45	330.05	353.88	374.17	394.73	415.74	436.50	456.87	476.90	497.32	517.75	537.81	558.22	578.26	598.62
DISTANCIAS PARCIALES	0.00	20.17	20.58	20.45	20.37	20.18	20.52	20.01	20.64	20.46	20.66	20.12	20.67	20.71	20.52	20.39	23.60	23.84	20.28	20.56	21.01	20.76	20.37	20.03	20.42	20.44	20.06	20.41	20.04	20.36
COTAS DE TERRENO	453.88	452.72	450.74	449.38	448.50	447.94	447.07	445.58	443.80	442.46	441.42	439.50	437.79	436.36	435.16	433.59	432.23	430.87	430.76	431.13	431.82	432.51	432.74	432.35	432.06	431.48	430.32	428.94	427.93	427.62

DIEPUTACIÓN PROVINCIAL DE OURENSE

Vías e Obras

DELINEADO:

O AUTOR do PROXECTO

O ENXENEIRO XEFE DO SERVIZO DE VIAS E OBRAS

TITULO do PROXECTO

INVENTARIO de ESTRADAS MUNICIPAIS
CONCELLO de SAN CRISTOVO de CEA

DATA: XANEIRO 2014

CLAVE:

ESCALAS: E H 1: 2000 E V : 200

GRAFICA 0 20 40

TITULO do PLANO:

PERFIL LONXITUDINAL
OU - 76059

N. PLANO:

FOLLA 1 DE 5

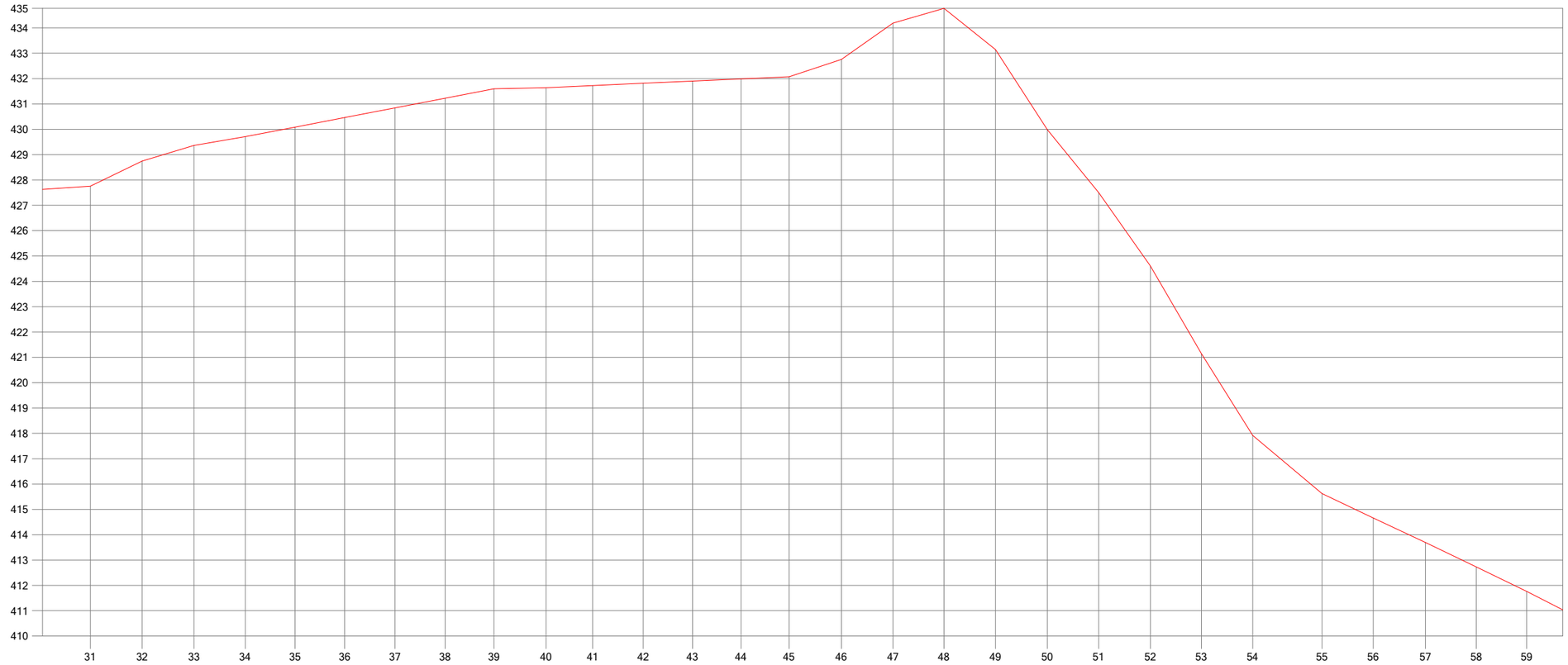

P.K.	600				700					800					900					1000					1100					1200
DISTANCIAS AL ORIGEN	618.89	639.35	659.83	680.01	699.72	719.27	739.15	758.92	778.21	798.77	817.15	837.13	855.55	875.68	894.67	915.31	935.70	955.78	976.16	996.63	1016.85	1037.27	1057.43	1077.65	1105.00	1125.23	1145.83	1165.90	1185.83	
DISTANCIAS PARCIALES	20.27	20.46	20.48	20.18	19.71	19.54	19.88	19.77	19.30	20.56	18.38	19.99	19.41	19.13	18.99	20.64	20.39	20.08	20.38	20.47	20.23	20.41	20.16	20.22	27.35	20.23	20.60	20.07	19.93	
COTAS DE TERRENO	427.76	428.75	429.36	429.71	430.09	430.47	430.84	431.22	431.60	431.64	431.73	431.82	431.90	431.99	432.07	432.76	434.19	434.77	433.15	429.98	427.50	424.61	421.15	417.92	415.63	414.66	413.69	412.73	411.76	

DEPUTACIÓN PROVINCIAL DE OURENSE

Vías e Obras

DELINEADO:

O AUTOR do PROXECTO

O ENXENEIRO XEFE DO SERVIZO DE VIAS E OBRAS

TITULO do PROXECTO

INVENTARIO de ESTRADAS MUNICIPAIS
CONCELLO de SAN CRISTOVO de CEA

DATA: XANEIRO 2014

CLAVE:

ESCALAS: E H 1: 2000 E V : 200

GRÁFICA 0 20 40

TITULO do PLANO:

PERFIL LONXITUDINAL
OU - 76059

N. PLANO:

FOLLA 2 DE 5

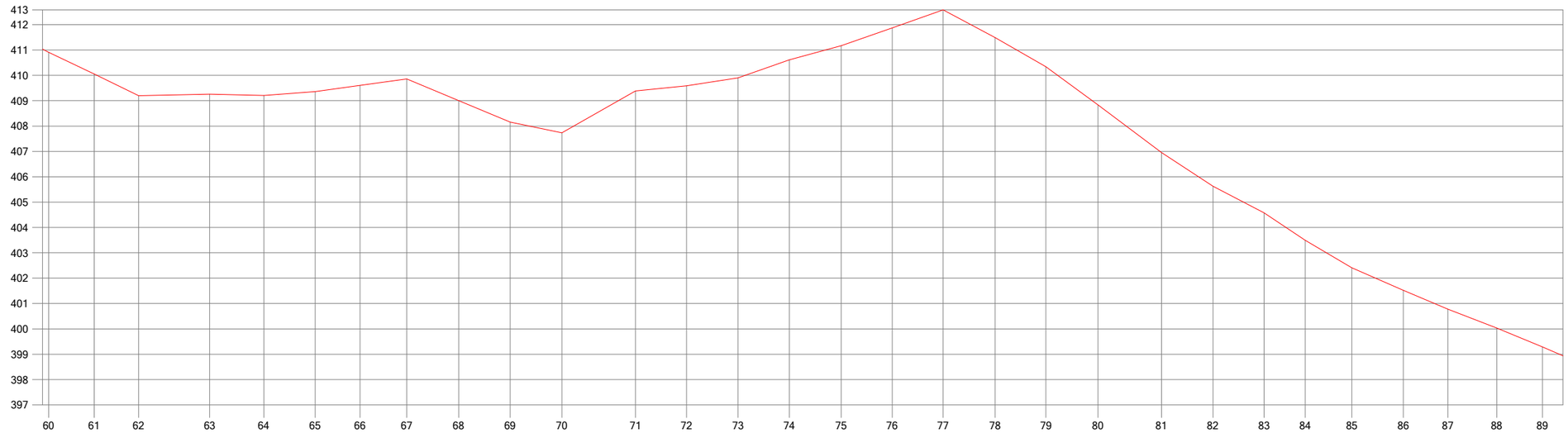

P.K.	DISTANCIAS AL ORIGEN	DISTANCIAS PARCIALES	COTAS DE TERRENO
1200	1202.41	16.58	410.91
	1220.34	17.93	410.05
	1237.89	17.55	409.20
	1265.94	28.06	409.25
	1287.31	21.37	409.20
1300	1307.56	20.25	409.36
	1325.32	17.76	409.61
	1343.71	18.39	409.86
	1364.21	20.50	409.01
	1384.53	20.32	408.16
1400	1404.93	20.39	407.74
	1434.00	29.08	409.38
	1454.13	20.12	409.59
	1474.49	20.36	409.90
	1494.74	20.25	410.61
1500	1515.17	20.43	411.17
	1535.33	20.16	411.88
	1555.40	20.07	412.58
	1575.93	20.53	411.49
	1595.99	20.07	410.34
1600	1616.55	20.55	408.83
	1641.61	25.07	406.95
	1661.90	20.28	405.62
	1682.12	20.22	404.58
	1698.36	16.24	403.49
1700	1716.75	18.39	402.41
	1737.05	20.30	401.52
	1754.63	17.58	400.78
	1773.96	19.33	400.03
	1791.97	18.01	399.29
1800			

DIEPUTACIÓN PROVINCIAL DE OURENSE

Vías e Obras

DELINEADO:

O AUTOR do PROXECTO

O ENXEREIRO XEFE DO SERVIZO DE VIAS E OBRAS

TITULO do PROXECTO

INVENTARIO de ESTRADAS MUNICIPAIS
CONCELLO de SAN CRISTOVO de CEA

DATA: XANEIRO 2014

CLAVE:

ESCALAS: E H 1: 2000 E V : 200

GRAFICA 0 20 40

TITULO do PLANO:

PERFIL LONXITUDINAL
OU - 76059

N. PLANO:

FOLLA 3 DE 5

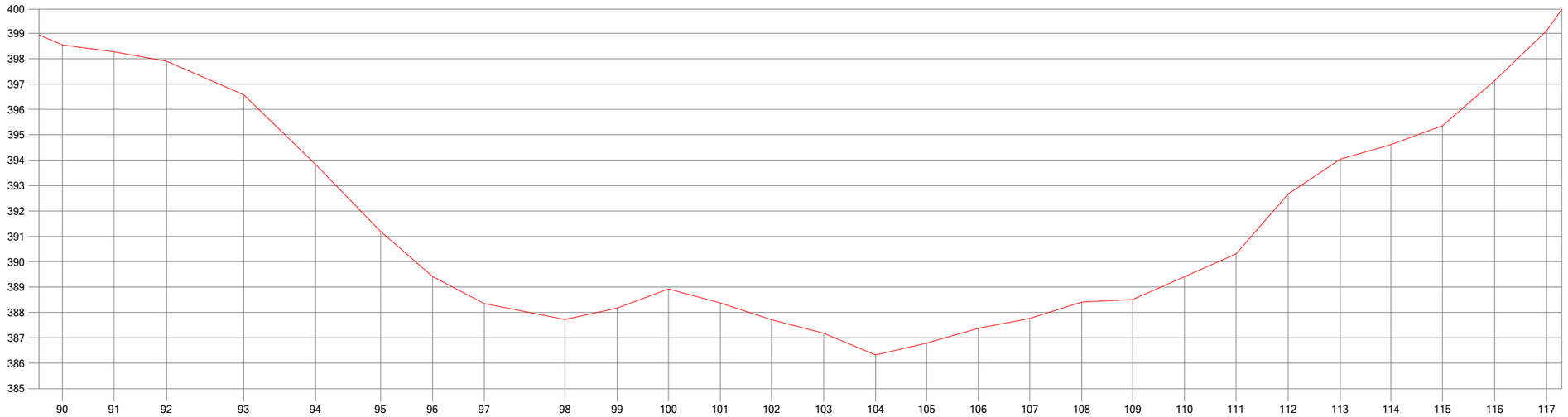

P.K.	1800				1900				2000					2100					2200					2300					2400
DISTANCIAS AL ORIGEN	1809.21	1829.55	1850.22	1880.63	1908.97	1934.58	1955.08	1975.48	2007.26	2027.83	2048.04	2068.44	2088.61	2109.21	2129.68	2149.74	2170.15	2190.40	2210.88	2230.97	2251.36	2271.64	2292.23	2312.71	2332.71	2353.07	2373.63	2394.08
DISTANCIAS PARCIALES	17.24	20.34	20.68	30.41	28.34	25.61	20.50	20.40	31.77	20.57	20.21	20.40	20.17	20.60	20.48	20.06	20.41	20.25	20.48	20.09	20.38	20.28	20.59	20.49	19.99	20.36	20.56	20.45
COTAS DE TERRENO	398.54	398.27	397.90	396.57	393.83	391.19	389.42	388.35	387.73	388.17	388.92	388.38	387.71	387.18	386.32	386.79	387.37	387.77	388.40	388.51	389.41	390.31	392.67	394.04	394.62	395.36	397.14	399.10

DEPUTACIÓN PROVINCIAL DE OURENSE

Vías e Obras

DELINEADO:

O AUTOR do PROXECTO

O ENXENEIRO XEFE DO SERVIZO DE VIAS E OBRAS

TITULO do PROXECTO

INVENTARIO de ESTRADAS MUNICIPAIS
CONCELLO de SAN CRISTOVO de CEA

DATA: XANEIRO 2014

CLAVE:

ESCALAS: E H 1: 2000 E V : 200

GRAFICA 0 20 40

TITULO do PLANO:

PERFIL LONXITUDINAL
OU - 76059

N. PLANO:

FOLLA 4 DE 5

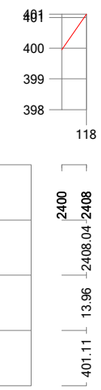

P.K.
DISTANCIAS AL ORIGEN
DISTANCIAS PARCIALES
COTAS DE TERRENO

DIEPUTACIÓN PROVINCIAL DE OURENSE

Vías e Obras

DELINEADO:

O AUTOR do PROXECTO

O ENXEREIRO XEFE DO SERVIZO DE VIAS E OBRAS

TITULO do PROXECTO

INVENTARIO de ESTRADAS MUNICIPAIS
CONCELLO de SAN CRISTOVO de CEA

DATA: XANEIRO 2014

CLAVE:

ESCALAS: E H 1: 2000 E V : 200

GRAFICA 0 20 40

TITULO do PLANO:

PERFIL LONXITUDINAL
OU - 76059

N. PLANO:

FOLLA 5 DE 5

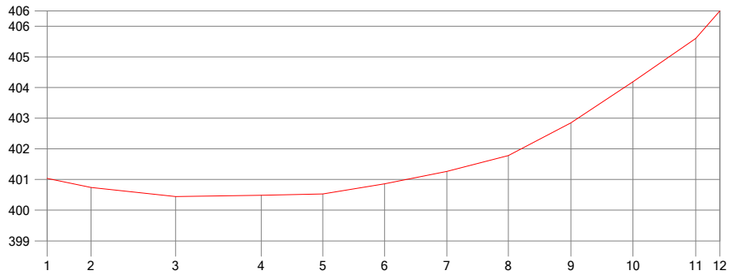

P.K.	0					100					200	219
DISTANCIAS AL ORIGEN	0.00	14.29	41.89	69.85	89.95	110.08	130.38	150.48	170.91	191.14	211.61	219.47
DISTANCIAS PARCIALES	0.00	14.29	27.60	27.96	20.10	20.14	20.30	20.10	20.43	20.23	20.46	7.86
COTAS DE TERRENO	401.04	400.74	400.45	400.49	400.53	400.86	401.27	401.78	402.85	404.18	405.60	406.50

DEPUTACIÓN PROVINCIAL DE OURENSE

Vías e Obras

DELINEADO:

O AUTOR do PROXECTO

O ENXEÑEIRO XEFE DO SERVIZO DE VIAS E OBRAS

TITULO do PROXECTO

INVENTARIO de ESTRADAS MUNICIPAIS
CONCELLO de SAN CRISTOVO de CEA

DATA: XANEIRO 2014

CLAVE:

ESCALAS: E H 1: 2000 E V : 200

GRAFICA 0 20 40

TITULO do PLANO:

PERFIL LONXITUDINAL
OU - 76061

N. PLANO:

FOLLA 1 DE 1

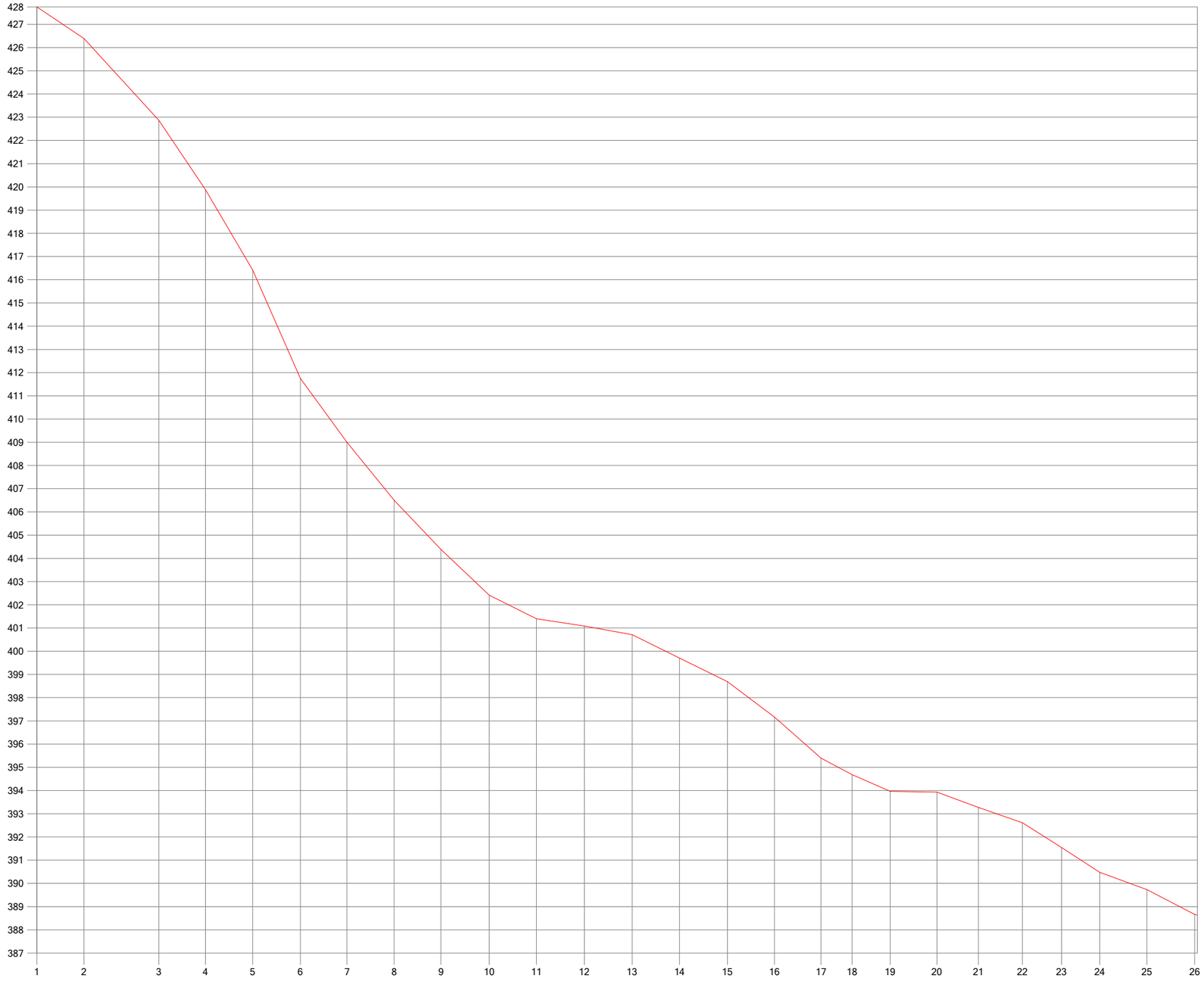

P.K.	0				100					200					300					400						500
DISTANCIAS AL ORIGEN	0.00	20.38	52.64	72.73	93.01	113.55	133.68	154.02	174.15	194.99	215.31	235.92	256.51	276.94	297.54	317.82	337.91	351.27	367.67	387.84	405.69	424.63	441.50	457.99	478.27	498.87
DISTANCIAS PARCIALES	0.00	20.38	32.26	20.09	20.28	20.54	20.13	20.33	20.13	20.84	20.31	20.61	20.59	20.43	20.60	20.28	20.09	13.35	16.40	20.17	17.85	18.94	16.87	16.49	20.28	20.60
COTAS DE TERRENO	427.75	426.39	422.86	419.88	416.42	411.76	409.00	406.50	404.39	402.41	401.40	401.09	400.71	399.70	398.69	397.17	395.40	394.68	393.97	393.94	393.27	392.61	391.55	390.48	389.74	388.66

DEPUTACIÓN PROVINCIAL DE OURENSE

Vías e Obras

DELINEADO:

O AUTOR do PROXECTO

O ENXEREIRO XEFE DO SERVIZO DE VIAS E OBRAS

TITULO do PROXECTO

INVENTARIO de ESTRADAS MUNICIPAIS
CONCELLO de SAN CRISTOVO de CEA

DATA: XANEIRO 2014

CLAVE:

ESCALAS: E H 1: 2000 E V : 200

GRAFICA 0 20 40

TITULO do PLANO:

PERFIL LONXITUDINAL
OU - 76062

N. PLANO:

FOLLA 1 DE 2

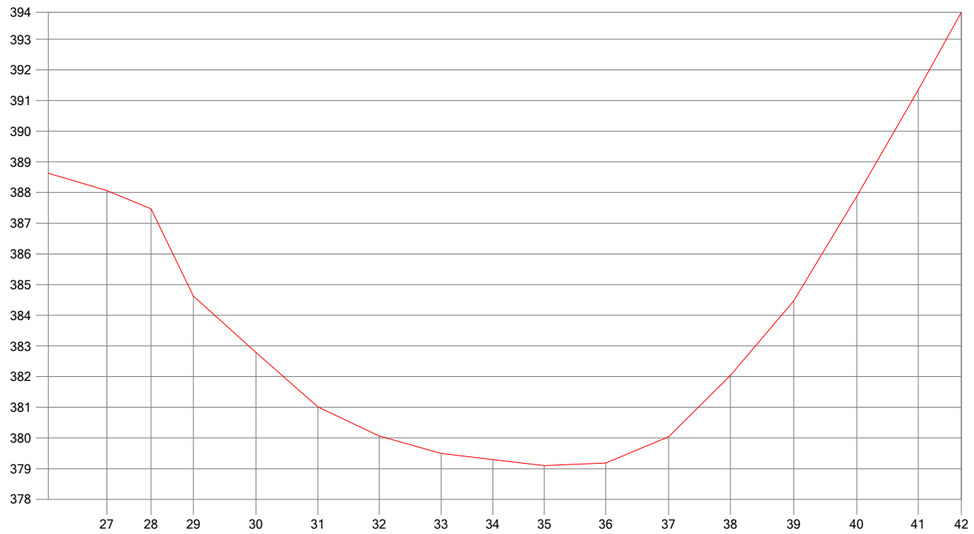

P.K.	500					600					700					798
DISTANCIAS AL ORIGEN		519.10	533.55	547.34	567.77	587.96	607.98	628.18	645.03	661.82	681.87	702.33	722.55	743.20	763.74	783.80	797.90
DISTANCIAS PARCIALES		20.22	14.45	13.79	20.43	20.19	20.02	20.20	16.86	16.79	20.05	20.45	20.23	20.64	20.54	20.06	14.10
COTAS DE TERRENO		388.07	387.47	384.63	382.79	381.01	380.06	379.50	379.30	379.10	379.19	380.04	382.03	384.47	387.88	391.35	393.88

DEPUTACIÓN PROVINCIAL DE OURENSE

Vías e Obras

DELINEADO:

O AUTOR do PROXECTO

O ENXENEIRO XEFE DO SERVIZO DE VIAS E OBRAS

TITULO do PROXECTO

INVENTARIO de ESTRADAS MUNICIPAIS
CONCELLO de SAN CRISTOVO de CEA

DATA: XANEIRO 2014

CLAVE:

ESCALAS: E H 1: 2000 E V : 200

GRAFICA 0 20 40

TITULO do PLANO:

PERFIL LONXITUDINAL
OU - 76062

N. PLANO:

FOLLA 2 DE 2

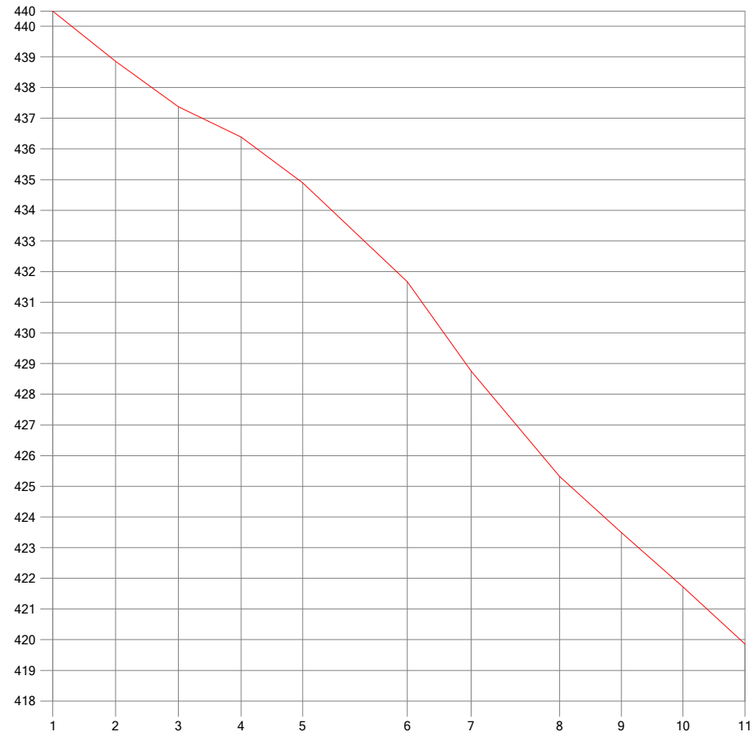

P.K.	0					100				200	226
DISTANCIAS AL ORIGEN	0.00	20.42	40.94	61.39	81.52	115.66	136.44	165.35	185.49	205.56	225.74
DISTANCIAS PARCIALES	0.00	20.42	20.51	20.46	20.13	34.14	20.78	28.91	20.15	20.06	20.18
COTAS DE TERRENO	440.49	438.85	437.38	436.39	434.89	431.67	428.76	425.32	423.49	421.72	419.86

DEPUTACIÓN PROVINCIAL DE OURENSE

Vías e Obras

DELINEADO:

O AUTOR do PROXECTO

O ENXEREIRO XEFE DO SERVIZO DE VIAS E OBRAS

TITULO do PROXECTO

INVENTARIO de ESTRADAS MUNICIPAIS
CONCELLO de SAN CRISTOVO de CEA

DATA: XANEIRO 2014

CLAVE:

ESCALAS: E H 1: 2000 E V : 200

GRAFICA 0 20 40

TITULO do PLANO:

PERFIL LONXITUDINAL
OU - 76063

N. PLANO:

FOLLA 1 DE 1

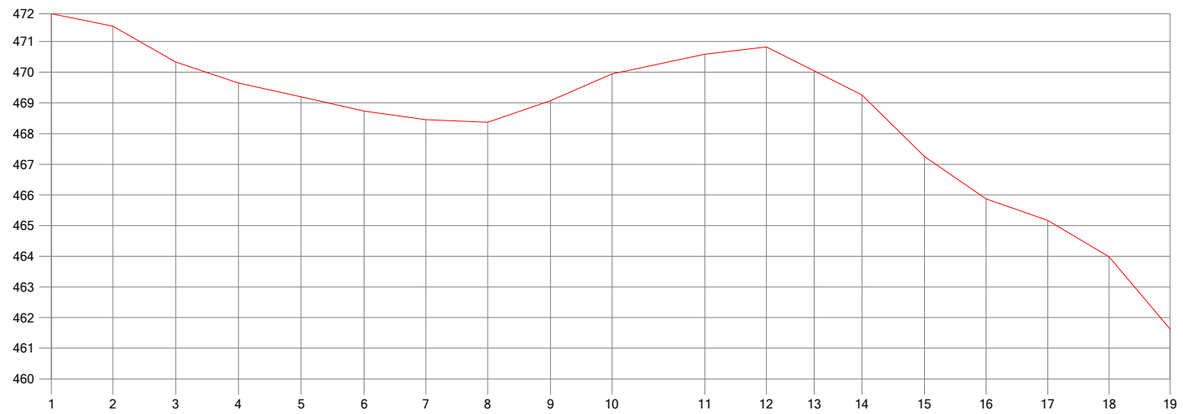

P.K.	0					100					200					300				365
DISTANCIAS AL ORIGEN	0.00	20.05	40.51	61.00	81.45	102.04	122.17	142.33	162.83	182.85	213.18	233.23	248.84	264.37	284.78	304.89	325.00	345.02	364.94
DISTANCIAS PARCIALES	0.00	20.05	20.46	20.49	20.45	20.58	20.13	20.16	20.50	20.02	30.33	20.06	15.61	15.53	20.40	20.12	20.11	20.02	19.92
COTAS DE TERRENO	471.91	471.50	470.33	469.65	469.19	468.73	468.45	468.37	469.07	469.94	470.58	470.83	470.04	469.26	467.25	465.87	465.17	463.98	461.63

DIPUTACIÓN PROVINCIAL DE OURENSE

Vías e Obras

DELINEADO:

O AUTOR do PROXECTO

O ENXENEIRO XEFE DO SERVIZO DE VIAS E OBRAS

TITULO do PROXECTO

INVENTARIO de ESTRADAS MUNICIPAIS
CONCELLO de SAN CRISTOVO de CEA

DATA: XANEIRO 2014

CLAVE:

ESCALAS: E H 1: 2000 E V : 200

GRAFICA 0 20 40

TITULO do PLANO:

PERFIL LONXITUDINAL
OU - 76064

N. PLANO:

FOLLA 1 DE 1

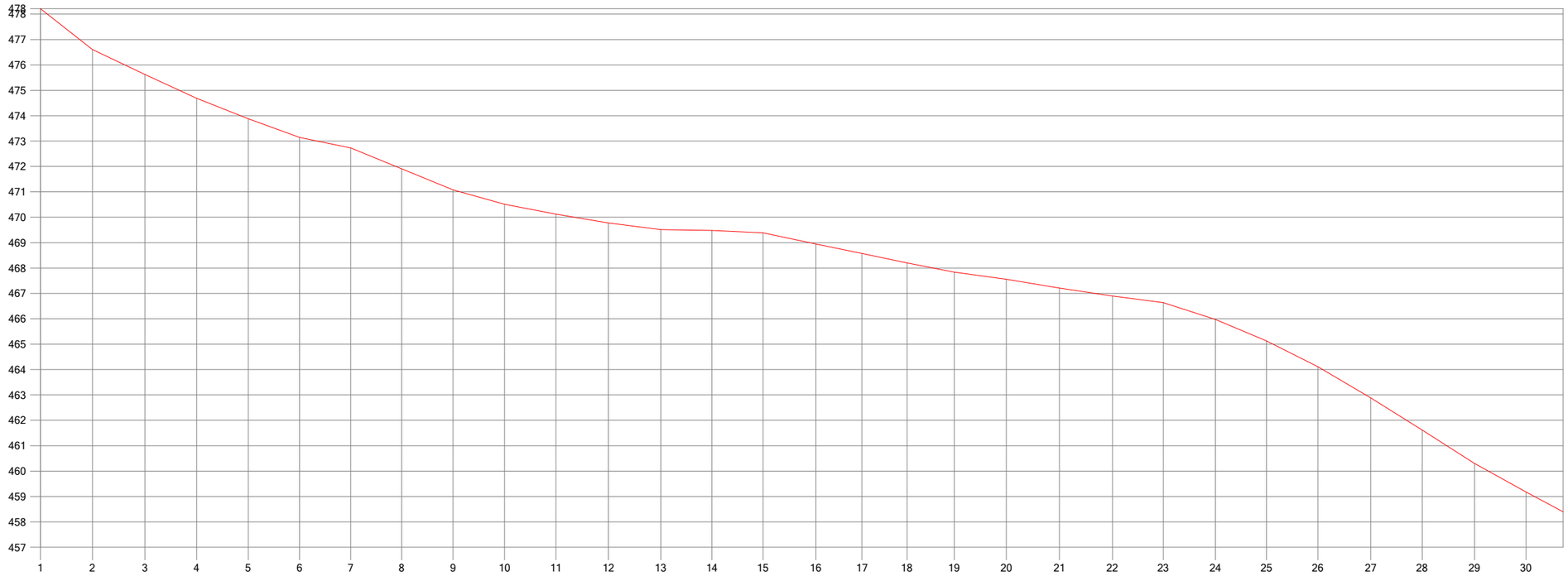

P.K.	0					100					200					300					400					500					600
DISTANCIAS AL ORIGEN	0.00	20.51	41.13	61.53	81.85	102.09	122.25	142.33	162.62	182.93	203.15	223.83	244.43	264.63	284.75	305.57	323.75	341.45	360.10	380.65	401.54	422.40	442.47	463.02	483.16	503.39	524.22	544.51	565.10	585.41
DISTANCIAS PARCIALES	0.00	20.51	20.61	20.40	20.33	20.24	20.16	20.08	20.28	20.31	20.22	20.68	20.60	20.20	20.12	20.82	18.18	17.70	18.65	20.55	20.89	20.87	20.06	20.55	20.14	20.23	20.84	20.29	20.58	20.31
COTAS DE TERRENO	478.22	476.61	475.63	474.69	473.88	473.14	472.73	471.91	471.08	470.51	470.12	469.78	469.51	469.48	469.39	468.94	468.57	468.20	467.84	467.56	467.21	466.90	466.63	465.98	465.13	464.11	462.88	461.62	460.30	459.18

DIPUTACIÓN PROVINCIAL DE OURENSE

Vías e Obras

DELINEADO:

O AUTOR do PROXECTO

O ENXENEIRO XEFE DO SERVIZO DE VIAS E OBRAS

TITULO do PROXECTO

INVENTARIO de ESTRADAS MUNICIPAIS
CONCELLO de SAN CRISTOVO de CEA

DATA: XANEIRO 2014

CLAVE:

ESCALAS: E H 1: 2000 E V : 200

GRAFICA 0 20 40

TITULO do PLANO:

PERFIL LONXITUDINAL
OU - 76065

N. PLANO:

FOLLA 1 DE 2

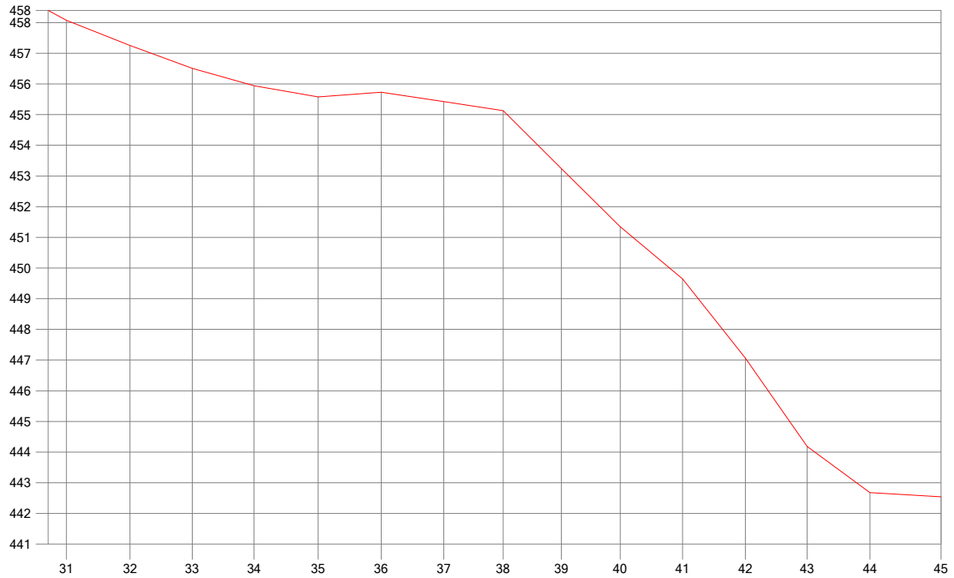

P.K.	600					700					800				891
DISTANCIAS AL ORIGEN	605.95	626.69	646.99	667.17	688.06	708.60	729.08	748.42	767.41	786.61	806.96	827.43	847.60	868.09	891.25
DISTANCIAS PARCIALES	20.54	20.74	20.30	20.18	20.89	20.54	20.48	19.34	18.99	19.19	20.36	20.47	20.17	20.50	23.16
COTAS DE TERRENO	458.07	457.25	456.51	455.94	455.58	455.73	455.43	455.13	453.24	451.35	449.65	447.06	444.18	442.68	442.54

DEPUTACIÓN PROVINCIAL DE OURENSE

Vías e Obras

DELINEADO:

O AUTOR do PROXECTO

O ENXENEIRO XEFE DO SERVIZO DE VIAS E OBRAS

TITULO do PROXECTO

INVENTARIO de ESTRADAS MUNICIPAIS
CONCELLO de SAN CRISTOVO de CEA

DATA: XANEIRO 2014

CLAVE:

ESCALAS: E H 1: 2000 E V : 200

GRAFICA 0 20 40

TITULO do PLANO:

PERFIL LONXITUDINAL
OU - 76065

N. PLANO:

FOLLA 2 DE 2

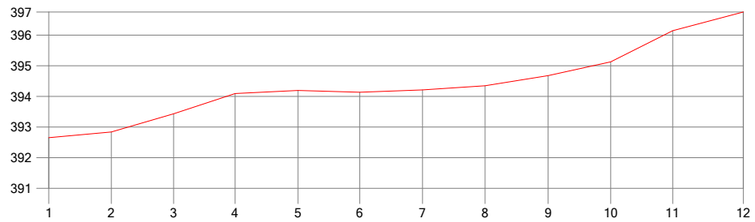

P.K.	0					100					200	227
DISTANCIAS AL ORIGEN	0.00	20.33	40.69	60.74	81.21	101.39	121.87	142.29	162.89	183.28	203.51	226.52
DISTANCIAS PARCIALES	0.00	20.33	20.35	20.05	20.47	20.18	20.49	20.42	20.60	20.39	20.22	23.01
COTAS DE TERRENO	392.65	392.84	393.43	394.09	394.20	394.14	394.21	394.35	394.68	395.13	396.14	396.75

DEPUTACIÓN PROVINCIAL DE OURENSE

Vías e Obras

DELINEADO:

O AUTOR do PROXECTO

O ENXENEIRO XEFE DO SERVIZO DE VIAS E OBRAS

TITULO do PROXECTO

INVENTARIO de ESTRADAS MUNICIPAIS
CONCELLO de SAN CRISTOVO de CEA

DATA: XANEIRO 2014

CLAVE:

ESCALAS: E H 1: 2000 E V : 200

GRAFICA 0 20 40

TITULO do PLANO:

PERFIL LONXITUDINAL
OU - 76066

N. PLANO:

FOLLA 1 DE 1

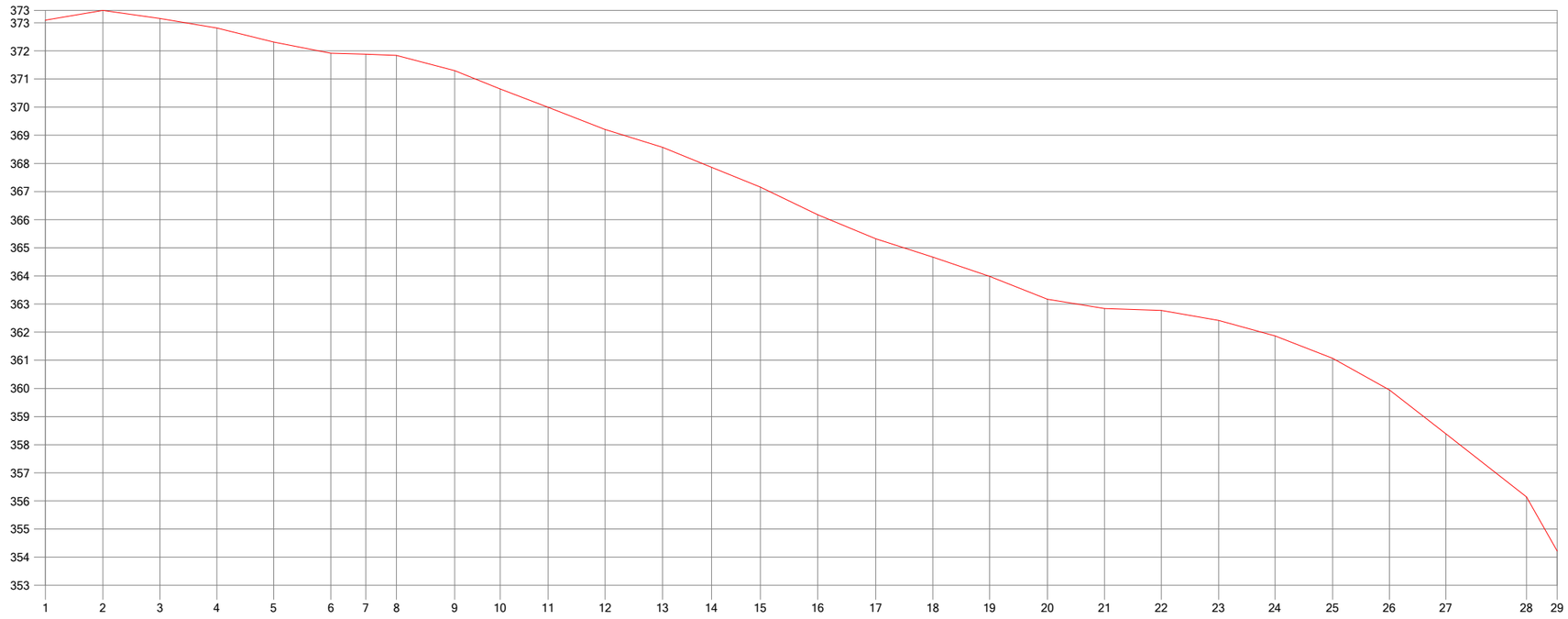

P.K.	0					100						200					300					400					500		538
DISTANCIAS AL ORIGEN	0.00	20.42	40.75	61.00	81.25	101.61	114.03	124.97	145.67	161.83	178.94	199.21	219.67	237.13	254.48	274.91	295.53	315.91	336.11	356.71	377.05	397.24	417.65	437.72	458.20	478.44	498.51	527.25	538.15
DISTANCIAS PARCIALES	0.00	20.42	20.32	20.25	20.25	20.36	12.42	10.94	20.70	16.16	17.12	20.26	20.46	17.46	17.36	20.43	20.61	20.38	20.20	20.60	20.33	20.20	20.41	20.06	20.48	20.24	20.07	28.74	10.90
COTAS DE TERRENO	373.09	373.44	373.15	372.81	372.31	371.92	371.88	371.84	371.30	370.64	369.99	369.21	368.57	367.86	367.15	366.18	365.32	364.67	363.98	363.17	362.84	362.77	362.42	361.87	361.07	359.94	358.39	356.15	354.22

DEPUTACIÓN PROVINCIAL DE OURENSE

Vías e Obras

DELINEADO:

O AUTOR do PROXECTO

O ENXEREIRO XEFE DO SERVIZO DE VIAS E OBRAS

TITULO do PROXECTO

INVENTARIO de ESTRADAS MUNICIPAIS
CONCELLO de SAN CRISTOVO de CEA

DATA: XANEIRO 2014

CLAVE:

ESCALAS: E H 1: 2000 E V : 200

GRAFICA 0 20 40

TITULO do PLANO:

PERFIL LONXITUDINAL
OU - 76068

N. PLANO:

FOLLA 1 DE 1

P.K.	0					100					200					300					400					500					600
DISTANCIAS AL ORIGEN	0.00	20.35	43.74	67.12	87.78	107.78	128.44	148.48	168.94	189.53	210.20	230.29	250.38	270.47	290.79	311.01	331.39	351.62	372.01	392.31	415.78	436.87	458.59	481.47	503.91	526.76	548.62	570.08	590.35		
DISTANCIAS PARCIALES	0.00	20.35	23.39	23.38	20.66	20.00	20.66	20.04	20.46	20.60	20.66	20.10	20.09	20.09	20.32	20.22	20.38	20.23	20.38	20.30	23.47	21.09	21.72	22.88	22.44	22.84	21.86	21.46	20.27		
COTAS DE TERRENO	424.57	425.04	424.87	424.70	424.78	424.50	423.70	422.33	421.02	419.61	417.97	416.17	415.07	414.23	413.23	412.38	411.59	410.44	408.78	407.10	404.96	402.82	400.68	398.55	396.41	394.27	392.13	390.00	388.55		

DEPUTACIÓN PROVINCIAL DE OURENSE

Vías e Obras

DELINEADO:

O AUTOR do PROXECTO

O ENXENEIRO XEFE DO SERVIZO DE VIAS E OBRAS

TITULO do PROXECTO

INVENTARIO de ESTRADAS MUNICIPAIS
CONCELLO de SAN CRISTOVO de CEA

DATA: XANEIRO 2014

CLAVE:

ESCALAS: E H 1: 2000 E V : 200

GRAFICA 0 20 40

TITULO do PLANO:

PERFIL LONXITUDINAL
OU - 76069

N. PLANO:

FOLLA 1 DE 3

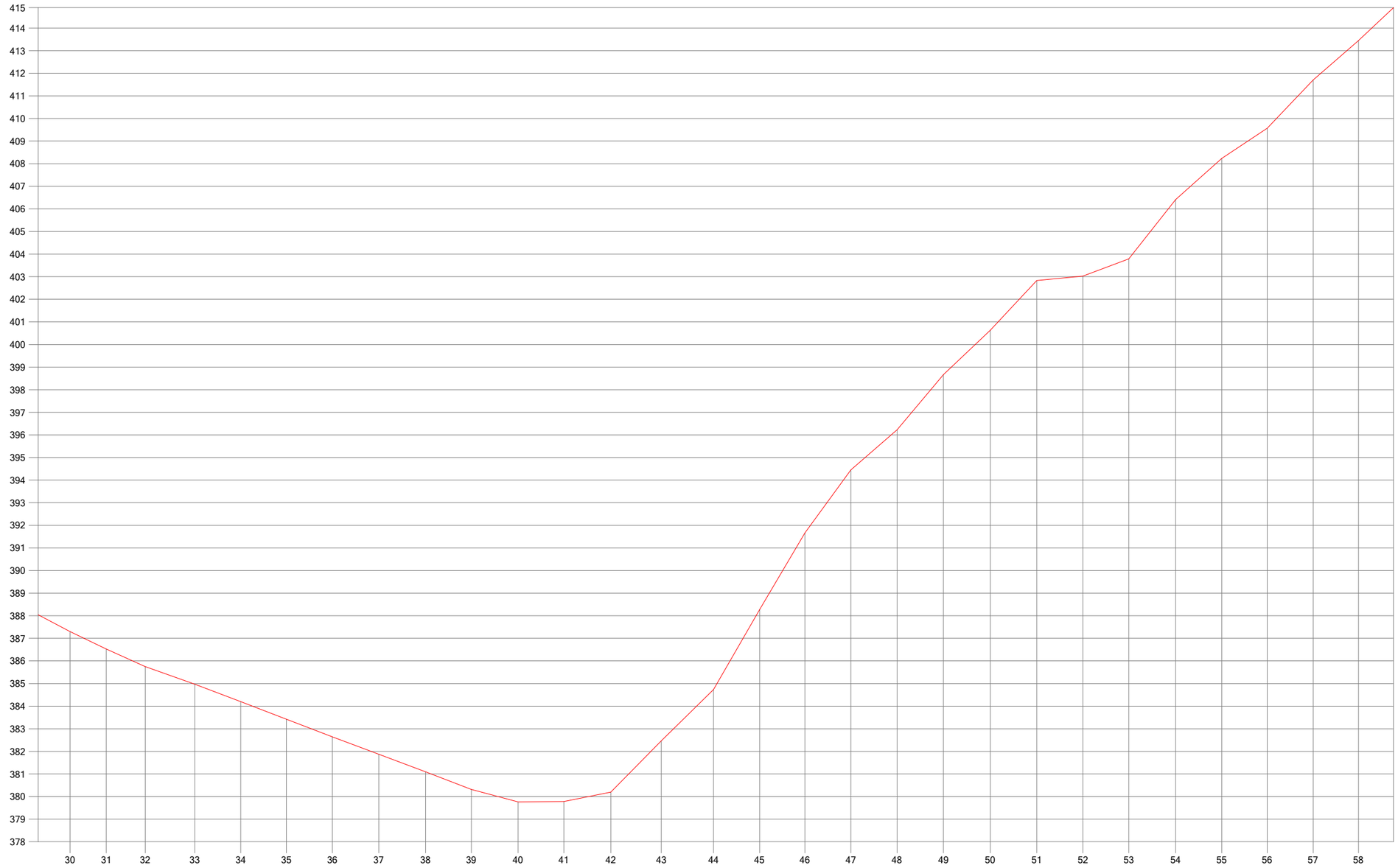

P.K.	600					700					800					900					1000					1100					1200
DISTANCIAS AL ORIGEN	614.18	630.19	647.41	669.41	689.71	709.94	730.28	750.81	771.57	791.81	812.44	832.78	853.57	875.91	899.03	919.41	939.48	959.81	980.27	1000.81	1021.49	1042.14	1062.55	1082.83	1103.60	1123.98	1144.12	1164.44	1184.52	
DISTANCIAS PARCIALES	23.82	16.02	17.21	22.00	20.30	20.23	20.34	20.54	20.76	20.24	20.63	20.34	20.79	22.34	23.12	20.38	20.07	20.33	20.46	20.54	20.68	20.65	20.41	20.28	20.77	20.37	20.14	20.33	20.08	
COTAS DE TERRENO	387.30	386.53	385.75	384.97	384.20	383.42	382.65	381.87	381.09	380.32	379.76	379.78	380.20	382.47	384.74	388.27	391.67	394.45	396.23	398.67	400.63	402.83	403.03	403.79	406.41	408.24	409.57	411.70	413.45	

DEPUTACIÓN PROVINCIAL DE OURENSE

Vías e Obras

DELINEADO:

O AUTOR do PROXECTO

O ENXEREIRO XEFE DO SERVIZO DE VIAS E OBRAS

TITULO do PROXECTO

INVENTARIO de ESTRADAS MUNICIPAIS
CONCELLO de SAN CRISTOVO de CEA

DATA: XANEIRO 2014

CLAVE:

ESCALAS: E H 1: 2000 E V : 200

GRAFICA 0 20 40

TITULO do PLANO:

PERFIL LONXITUDINAL
OU - 76069

N. PLANO:

FOLLA 2 DE 3

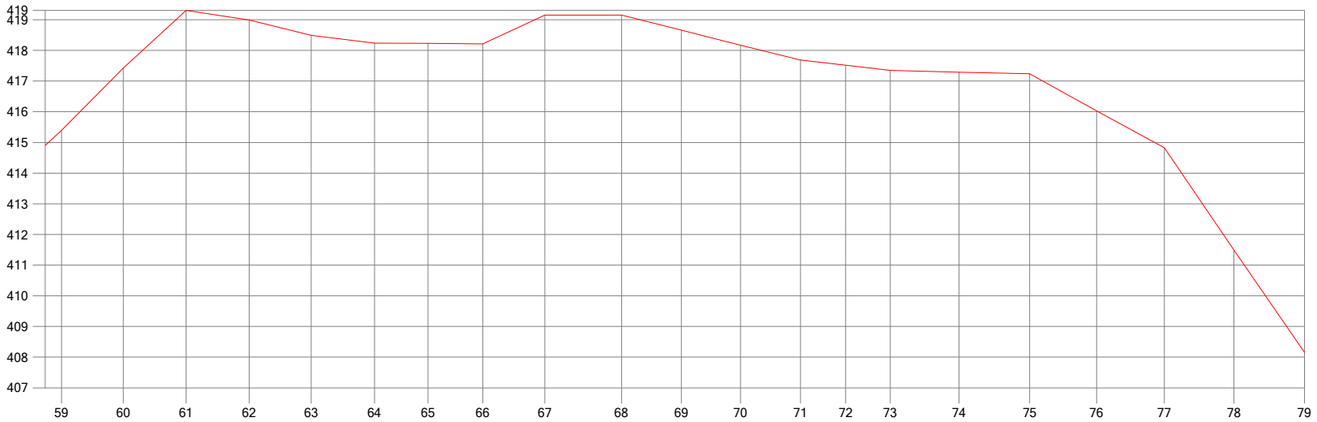

P.K.	1200					1300					1400					1500					1600	1611
DISTANCIAS AL ORIGEN	1205.27	1225.49	1245.95	1266.52	1286.76	1307.42	1324.87	1342.70	1363.01	1388.00	1407.50	1426.79	1446.37	1461.14	1475.63	1498.14	1521.14	1542.96	1565.04	1587.79	1610.76	
DISTANCIAS PARCIALES	20.74	20.22	20.46	20.57	20.25	20.65	17.45	17.83	20.31	25.00	19.50	19.28	19.58	14.77	14.50	22.51	23.00	21.82	22.08	22.74	22.97	
COTAS DE TERRENO	415.39	417.43	419.31	418.99	418.49	418.24	418.23	418.21	419.16	419.15	418.66	418.18	417.69	417.52	417.35	417.29	417.24	416.03	414.82	411.49	408.16	

DEPUTACIÓN PROVINCIAL DE OURENSE

Vías e Obras

DELINEADO:

O AUTOR do PROXECTO

O ENXEREIRO XEFE DO SERVIZO DE VIAS E OBRAS

TITULO do PROXECTO

INVENTARIO de ESTRADAS MUNICIPAIS
CONCELLO de SAN CRISTOVO de CEA

DATA: XANEIRO 2014

CLAVE:

ESCALAS: E H 1: 2000 E V : 200

GRÁFICA 0 20 40

TITULO do PLANO:

PERFIL LONXITUDINAL
OU - 76069

N. PLANO:

FOLLA 3 DE 3

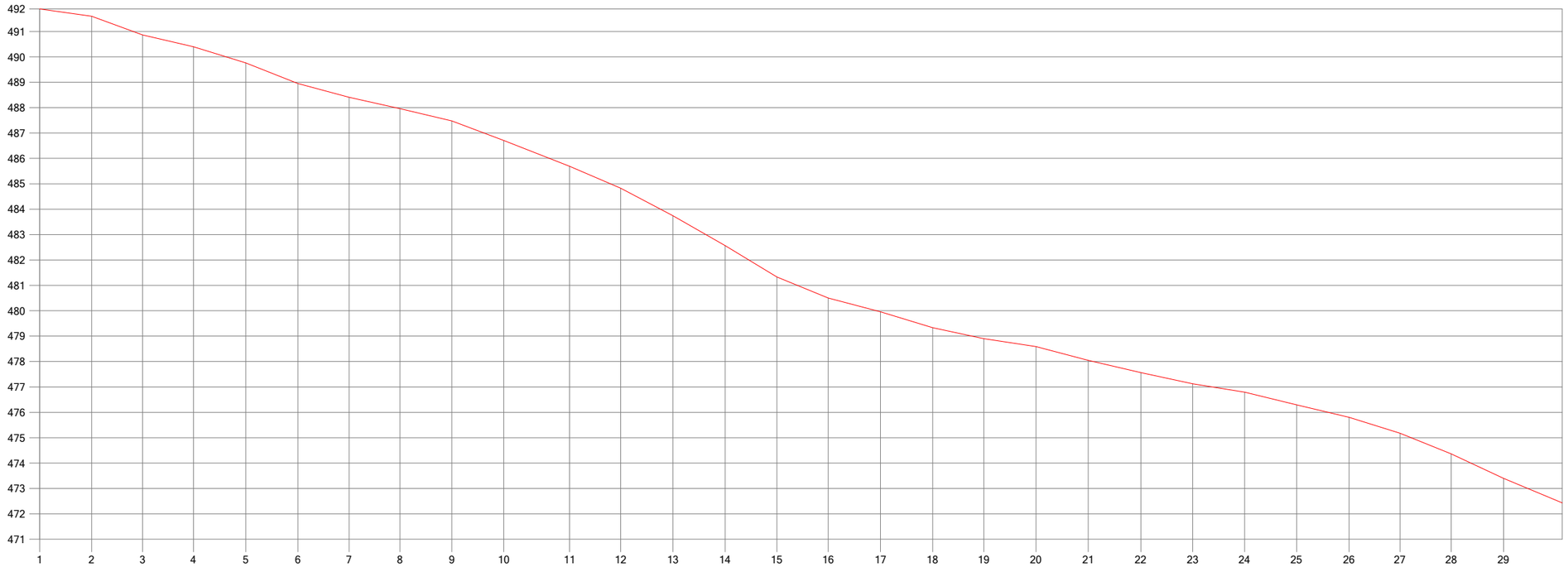

P.K.	0					100						200						300						400						500						600
DISTANCIAS AL ORIGEN	0.00	20.49	40.56	60.64	81.19	101.78	121.89	141.99	162.44	182.90	208.81	228.96	249.56	270.06	290.49	310.74	331.33	351.86	372.05	392.59	413.21	433.93	454.39	474.81	495.33	515.98	536.04	556.23	576.86	
DISTANCIAS PARCIALES	0.00	20.49	20.07	20.08	20.54	20.59	20.11	20.11	20.44	20.46	25.92	20.15	20.60	20.50	20.43	20.25	20.59	20.53	20.18	20.54	20.62	20.72	20.46	20.42	20.53	20.65	20.06	20.20	20.63	
COTAS DE TERRENO	491.89	491.60	490.86	490.40	489.76	488.95	488.40	487.96	487.47	486.71	485.69	484.82	483.75	482.57	481.33	480.51	479.96	479.33	478.90	478.58	478.05	477.56	477.12	476.79	476.29	475.80	475.17	474.37	473.40	

DEPUTACIÓN PROVINCIAL DE OURENSE

Vías e Obras

DELINEADO:

O AUTOR do PROXECTO

O ENXEREIRO XEFE DO SERVIZO DE VIAS E OBRAS

TITULO do PROXECTO

INVENTARIO de ESTRADAS MUNICIPAIS
CONCELLO de SAN CRISTOVO de CEA

DATA: XANEIRO 2014

CLAVE:

ESCALAS: E H 1: 2000 E V : 200

GRAFICA 0 20 40

TITULO do PLANO:

PERFIL LONXITUDINAL
OU - 76070

N. PLANO:

FOLLA 1 DE 8

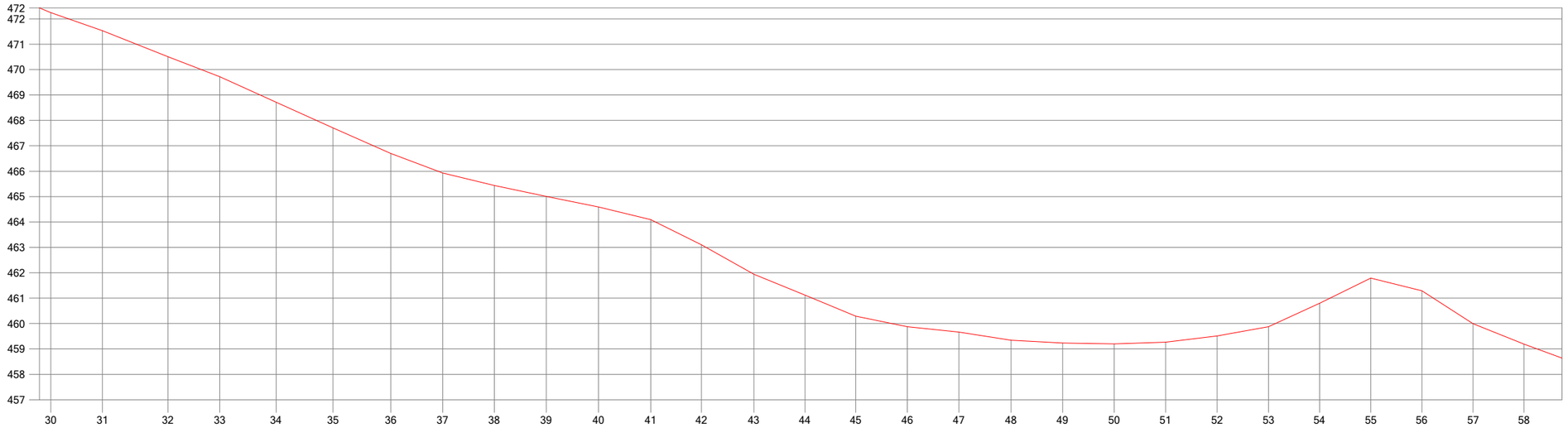

P.K.	600					700					800					900					1000					1100					1200
DISTANCIAS AL ORIGEN	604.50	624.82	650.61	671.07	693.31	715.69	738.45	758.91	779.22	799.72	820.35	840.86	860.92	881.53	901.65	921.69	942.00	962.33	982.88	1003.21	1023.56	1043.76	1064.09	1084.35	1104.47	1124.66	1144.75	1164.96	1185.01	
DISTANCIAS PARCIALES	27.63	20.32	25.79	20.46	22.24	22.37	22.77	20.46	20.31	20.51	20.63	20.51	20.06	20.61	20.13	20.04	20.31	20.33	20.55	20.33	20.35	20.19	20.34	20.26	20.12	20.19	20.09	20.21	20.05	
COTAS DE TERRENO	472.24	471.53	470.51	469.72	468.72	467.71	466.70	465.93	465.44	465.01	464.59	464.09	463.11	461.94	461.12	460.29	459.88	459.66	459.34	459.23	459.20	459.27	459.51	459.88	460.80	461.79	461.29	460.00	459.19	

DIPUTACIÓN PROVINCIAL DE OURENSE

Vías e Obras

DELINEADO:

O AUTOR do PROXECTO

O ENXEREIRO XEFE DO SERVIZO DE VIAS E OBRAS

TITULO do PROXECTO

INVENTARIO de ESTRADAS MUNICIPAIS
CONCELLO de SAN CRISTOVO de CEA

DATA: XANEIRO 2014

CLAVE:

ESCALAS: E H 1: 2000 E V : 200

GRAFICA 0 20 40

TITULO do PLANO:

PERFIL LONXITUDINAL
OU - 76070

N. PLANO:

FOLLA 2 DE 8

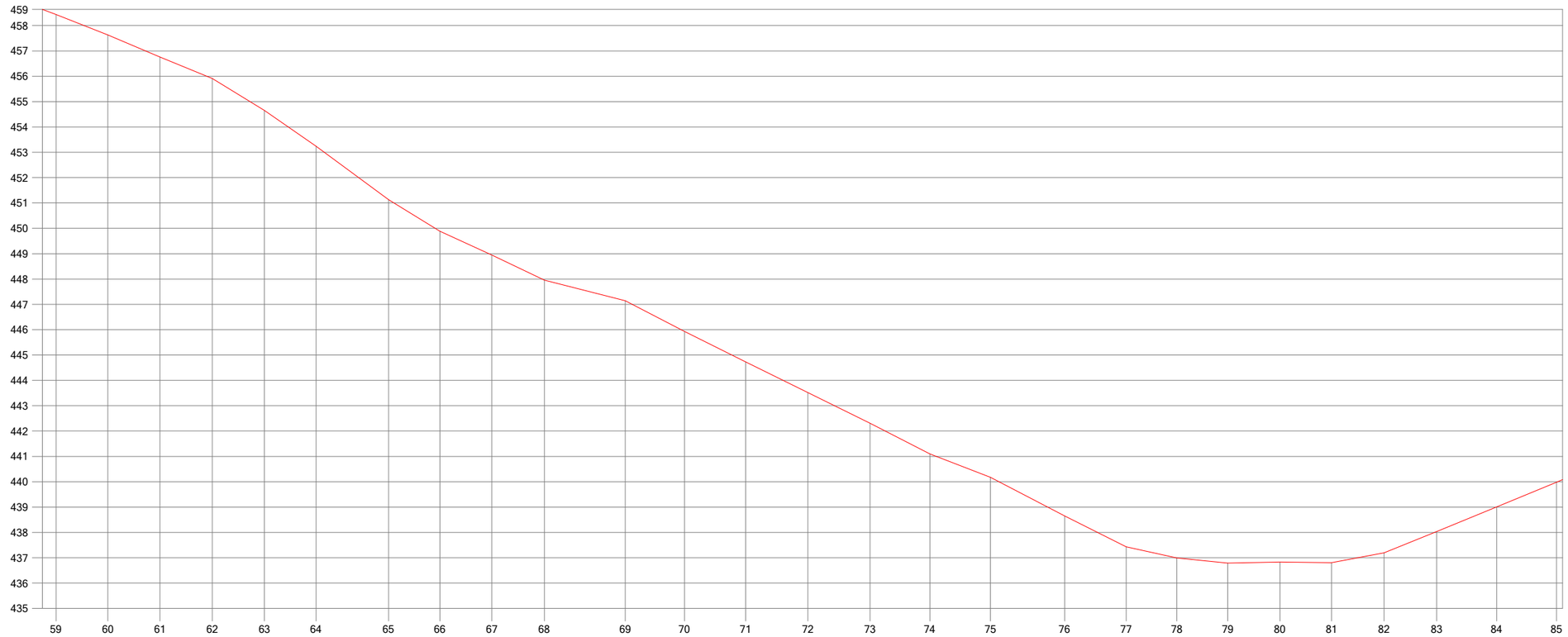

P.K.	1200					1300				1400				1500				1600					1700				1800
DISTANCIAS AL ORIGEN	1205.39	1225.88	1246.43	1267.09	1287.69	1308.02	1336.65	1356.88	1377.41	1398.13	1430.10	1453.44	1477.56	1502.15	1526.64	1550.27	1574.21	1603.44	1627.77	1647.78	1667.83	1688.44	1708.82	1729.55	1750.32	1773.98	1797.59
DISTANCIAS PARCIALES	20.38	20.49	20.55	20.66	20.59	20.33	28.62	20.23	20.53	20.72	31.97	23.33	24.13	24.59	24.49	23.63	23.94	29.23	24.32	20.02	20.05	20.61	20.38	20.72	20.78	23.65	23.61
COTAS DE TERRENO	458.44	457.63	456.76	455.91	454.65	453.24	451.13	449.88	448.95	447.95	447.14	445.94	444.73	443.52	442.31	441.10	440.17	438.65	437.44	436.99	436.79	436.83	436.81	437.19	438.04	439.01	439.98

DEPUTACIÓN PROVINCIAL DE OURENSE

Vías e Obras

DELINEADO:

O AUTOR do PROXECTO

O ENXENEIRO XEFE DO SERVIZO DE VIAS E OBRAS

TITULO do PROXECTO

INVENTARIO de ESTRADAS MUNICIPAIS
CONCELLO de SAN CRISTOVO de CEA

DATA: XANEIRO 2014

CLAVE:

ESCALAS: E H 1: 2000 E V : 200

GRAFICA 0 20 40

TITULO do PLANO:

PERFIL LONXITUDINAL
OU - 76070

N. PLANO:

FOLLA 3 DE 8

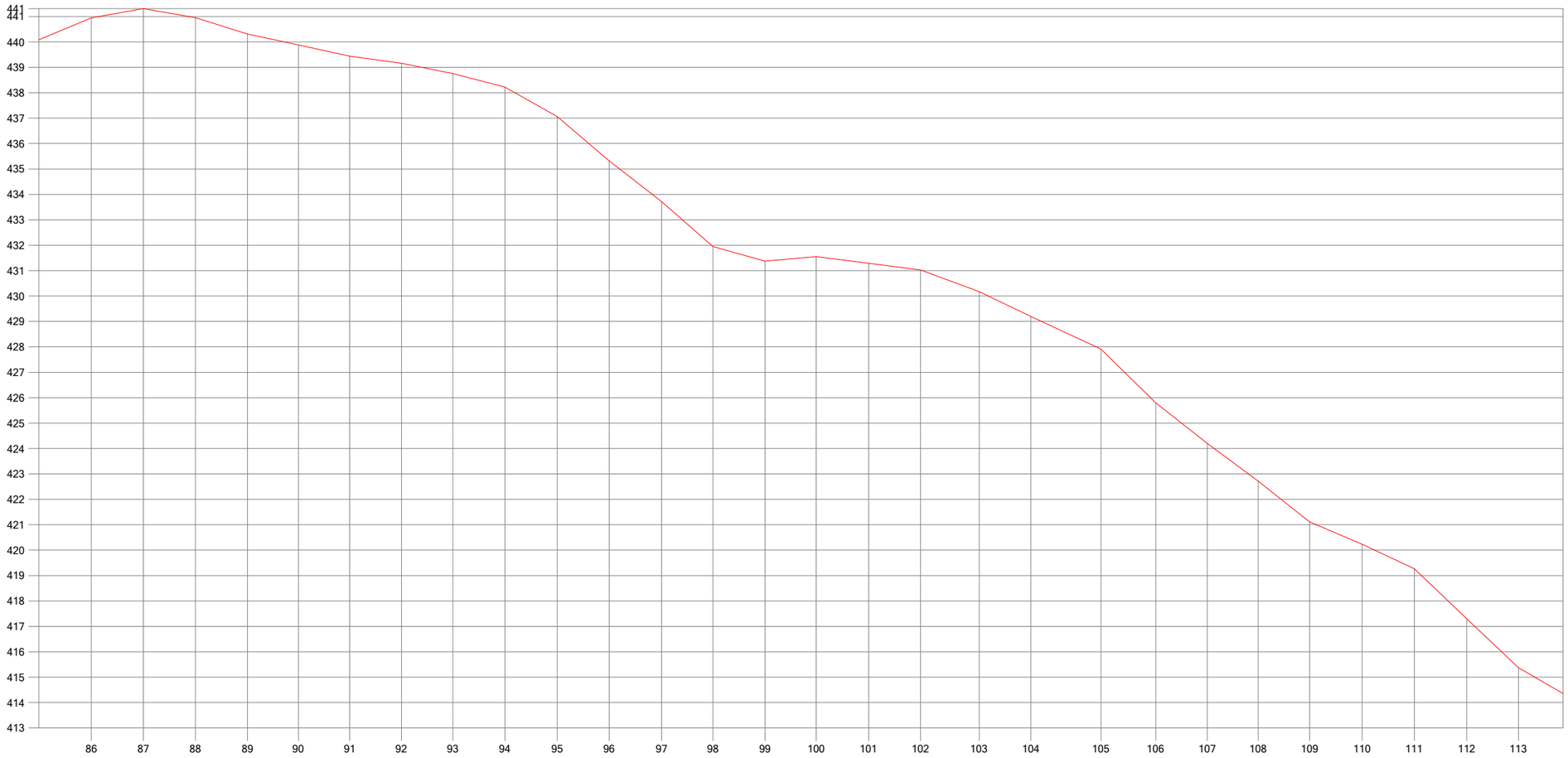

P.K.	1800					1900					2000					2100					2200					2300					2400
DISTANCIAS AL ORIGEN	1820.69	1841.16	1861.63	1882.15	1902.16	1922.38	1942.74	1962.94	1983.45	2004.06	2024.52	2045.13	2065.36	2085.87	2105.99	2126.63	2147.07	2170.15	2190.53	2218.07	2239.66	2259.95	2280.03	2300.25	2320.89	2341.43	2362.03	2382.42			
DISTANCIAS PARCIALES	23.10	20.47	20.47	20.52	20.02	20.21	20.37	20.19	20.51	20.61	20.45	20.62	20.23	20.51	20.12	20.64	20.44	23.08	20.38	27.54	21.58	20.29	20.08	20.22	20.64	20.55	20.59	20.39			
COTAS DE TERRENO	440.95	441.31	440.96	440.31	439.88	439.44	439.16	438.76	438.23	437.06	435.32	433.71	431.94	431.38	431.55	431.29	431.02	430.17	429.19	427.91	425.80	424.20	422.71	421.12	420.23	419.27	417.30	415.38			

DEPUTACIÓN PROVINCIAL DE OURENSE

Vías e Obras

DELINEADO:

O AUTOR do PROXECTO

O ENXENEIRO XEFE DO SERVIZO DE VIAS E OBRAS

TITULO do PROXECTO

INVENTARIO de ESTRADAS MUNICIPAIS
CONCELLO de SAN CRISTOVO de CEA

DATA: XANEIRO 2014

CLAVE:

ESCALAS: E H 1: 2000 E V : 200

GRAFICA 0 20 40

TITULO do PLANO:

PERFIL LONXITUDINAL
OU - 76070

N. PLANO:

FOLLA 4 DE 8

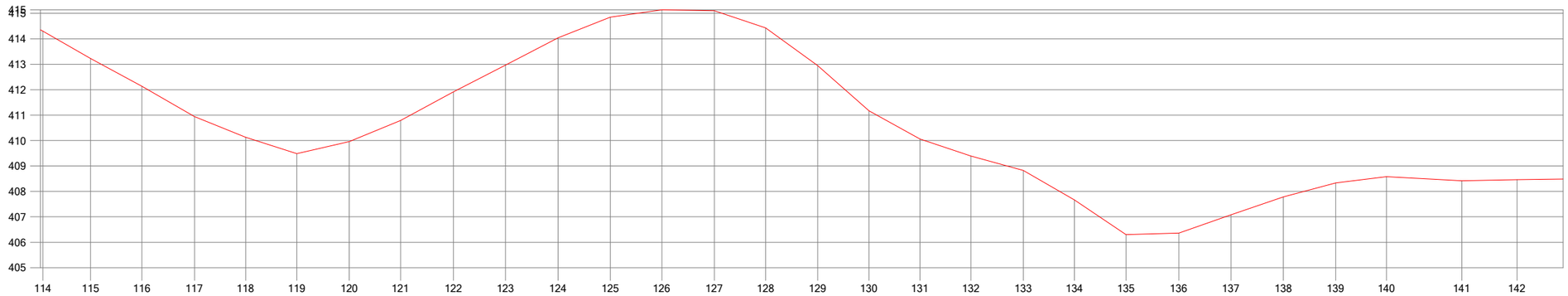

P.K.	2400					2500					2600					2700					2800					2900				3000
DISTANCIAS AL ORIGEN	2400.97	2419.72	2439.98	2460.69	2480.84	2501.05	2521.67	2541.90	2562.77	2583.27	2603.95	2624.55	2644.84	2665.52	2685.77	2706.27	2726.49	2746.56	2766.65	2787.34	2807.47	2827.80	2848.57	2869.15	2889.76	2910.39	2930.41	2960.10	2981.86
DISTANCIAS PARCIALES	18.56	18.75	20.25	20.71	20.15	20.21	20.62	20.22	20.87	20.51	20.68	20.60	20.29	20.68	20.25	20.49	20.22	20.07	20.09	20.69	20.13	20.34	20.77	20.58	20.61	20.63	20.02	29.69	21.76
COTAS DE TERRENO	414.30	413.22	412.13	410.94	410.13	409.48	409.96	410.79	411.92	412.96	414.04	414.85	415.14	415.10	414.43	412.95	411.17	410.06	409.39	408.82	407.67	406.30	406.36	407.08	407.78	408.34	408.57	408.42	408.46

DEPUTACIÓN PROVINCIAL DE OURENSE

Vías e Obras

DELINEADO:

O AUTOR do PROXECTO

O ENXEREIRO XEFE DO SERVIZO DE VIAS E OBRAS

TITULO do PROXECTO

INVENTARIO de ESTRADAS MUNICIPAIS
CONCELLO de SAN CRISTOVO de CEA

DATA: XANEIRO 2014

CLAVE:

ESCALAS: E H 1: 2000 E V : 200

GRÁFICA 0 20 40

TITULO do PLANO:

PERFIL LONXITUDINAL
OU - 76070

N. PLANO:

FOLLA 5 DE 8

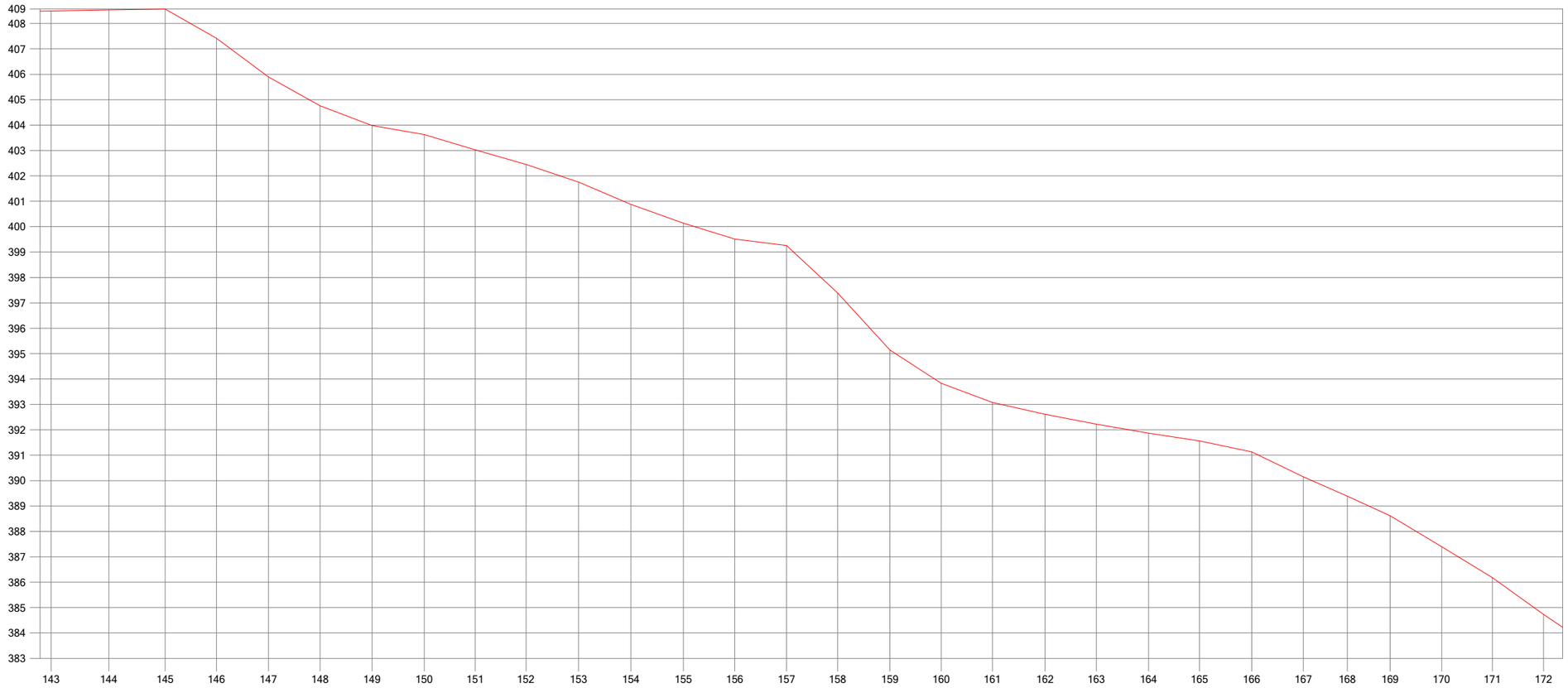

P.K.	3000					3100					3200					3300					3400					3500					3600
DISTANCIAS AL ORIGEN	3004.33	3027.12	3049.30	3069.56	3090.06	3110.35	3130.85	3151.44	3171.50	3191.52	3212.21	3232.85	3253.53	3273.76	3294.18	3314.32	3334.88	3355.13	3375.27	3396.03	3416.30	3436.83	3456.94	3477.48	3497.84	3515.17	3532.03	3552.29	3572.33	3592.45
DISTANCIAS PARCIALES	22.47	22.79	22.18	20.27	20.50	20.29	20.50	20.59	20.06	20.02	20.68	20.64	20.68	20.23	20.42	20.13	20.56	20.25	20.14	20.76	20.27	20.52	20.11	20.54	20.35	17.33	16.87	20.26	20.03	20.12
COTAS DE TERRENO	408.50	408.53	408.57	407.42	405.89	404.76	403.99	403.63	403.02	402.45	401.76	400.87	400.14	399.51	399.26	397.39	395.14	393.83	393.08	392.61	392.23	391.87	391.57	391.13	390.15	389.38	388.62	387.40	386.18	384.73

DIPUTACIÓN PROVINCIAL DE OURENSE

Vías e Obras

DELINEADO:

O AUTOR do PROXECTO

O ENXENEIRO XEFE DO SERVIZO DE VIAS E OBRAS

TITULO do PROXECTO

INVENTARIO de ESTRADAS MUNICIPAIS
CONCELLO de SAN CRISTOVO de CEA

DATA: XANEIRO 2014

CLAVE:

ESCALAS: E H 1: 2000 E V : 200

GRAFICA 0 20 40

TITULO do PLANO:

PERFIL LONXITUDINAL
OU - 76070

N. PLANO:

FOLLA 6 DE 8

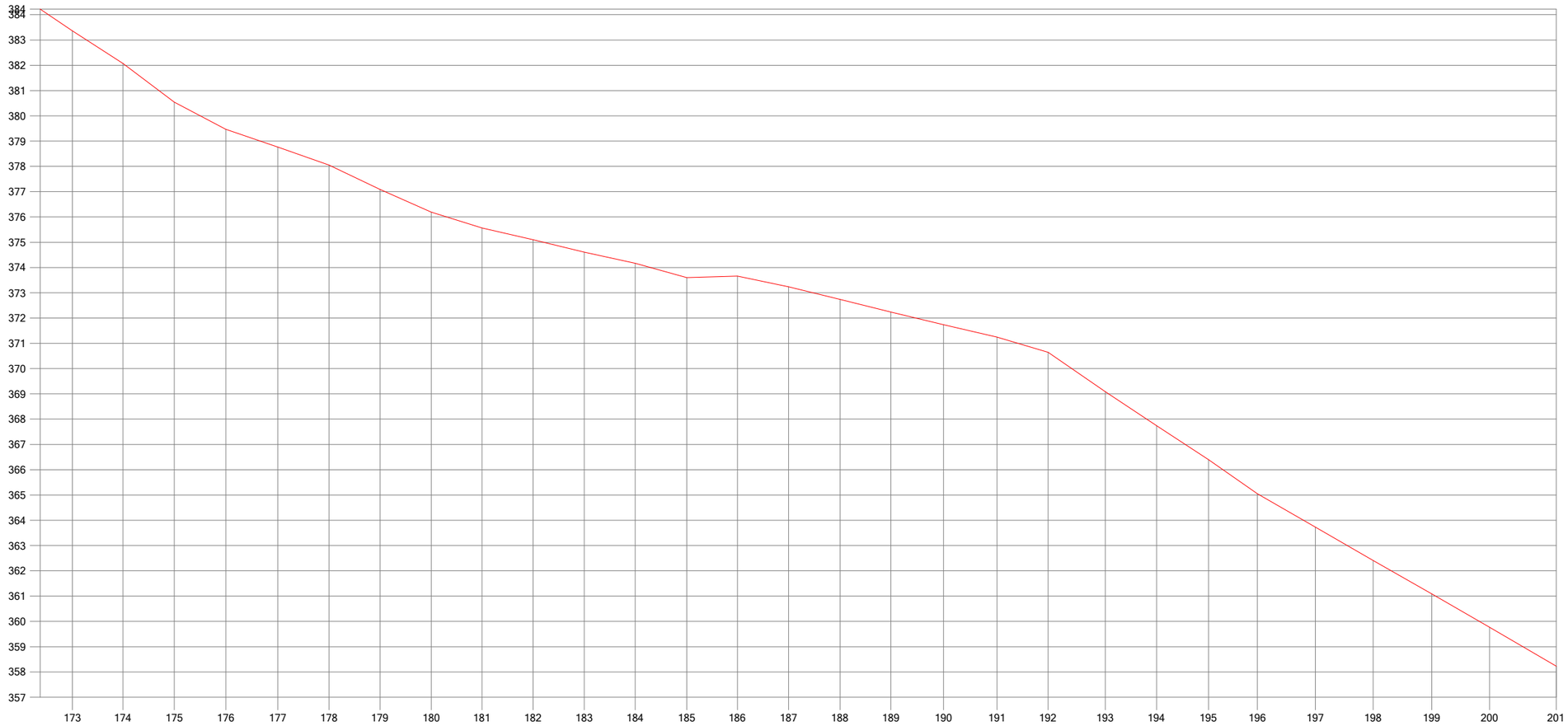

P.K.	3600					3700					3800					3900					4000					4100					4200
DISTANCIAS AL ORIGEN	3612.79	3632.81	3653.10	3673.50	3694.06	3714.33	3734.52	3754.82	3774.85	3795.06	3815.34	3835.50	3855.91	3875.93	3896.19	3916.56	3936.68	3957.49	3978.70	3998.86	4021.48	4041.79	4062.36	4081.69	4104.64	4127.49	4150.68	4173.59	4199.97
DISTANCIAS PARCIALES	20.34	20.01	20.29	20.40	20.56	20.27	20.19	20.30	20.03	20.21	20.28	20.16	20.42	20.02	20.26	20.37	20.12	20.81	21.21	20.16	22.62	20.31	20.57	19.33	22.95	22.85	23.19	22.91	26.37
COTAS DE TERRENO	383.36	382.07	380.54	379.47	378.77	378.05	377.09	376.19	375.56	375.09	374.61	374.17	373.60	373.66	373.23	372.73	372.24	371.74	371.24	370.64	369.09	367.74	366.40	365.05	363.73	362.41	361.08	359.76	358.23

DIPUTACIÓN PROVINCIAL DE OURENSE

Vías e Obras

DELINEADO:

O AUTOR do PROXECTO

O ENXEREIRO XEFE DO SERVIZO DE VIAS E OBRAS

TITULO do PROXECTO

INVENTARIO de ESTRADAS MUNICIPAIS
CONCELLO de SAN CRISTOVO de CEA

DATA: XANEIRO 2014

CLAVE:

ESCALAS: E H 1: 2000 E V : 200

GRAFICA 0 20 40

TITULO do PLANO:

PERFIL LONXITUDINAL
OU - 76070

N. PLANO:

FOLLA 7 DE 8

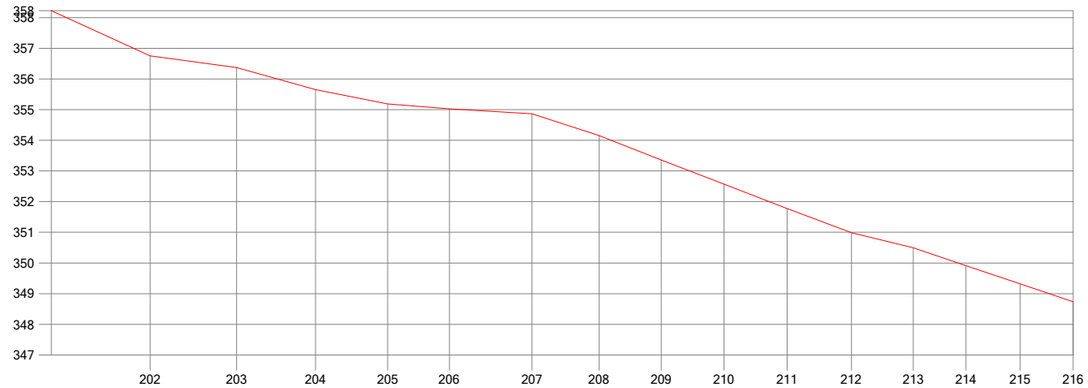

P.K.	4200				4300				4400				4500		4533
DISTANCIAS AL ORIGEN		4232.28	4260.42	4286.19	4309.71	4329.84	4356.78	4378.68	4398.95	4419.42	4440.05	4461.01	4481.18	4498.39	4516.10	4533.35
DISTANCIAS PARCIALES		32.31	28.14	25.77	23.53	20.12	26.94	21.91	20.26	20.48	20.62	20.96	20.17	17.21	17.71	17.25
COTAS DE TERRENO		356.75	356.37	355.65	355.18	355.02	354.86	354.15	353.36	352.57	351.78	350.99	350.50	349.91	349.32	348.73

DIPUTACIÓN PROVINCIAL DE OURENSE

Vías e Obras

DELINEADO:

O AUTOR do PROXECTO

O ENXEREIRO XEFE DO SERVIZO DE VIAS E OBRAS

TITULO do PROXECTO

INVENTARIO de ESTRADAS MUNICIPAIS
CONCELLO de SAN CRISTOVO de CEA

DATA: XANEIRO 2014

CLAVE:

ESCALAS: E H 1: 2000 E V : 200

GRAFICA 0 20 40

TITULO do PLANO:

PERFIL LONXITUDINAL
OU - 76070

N. PLANO:

FOLLA 8 DE 8

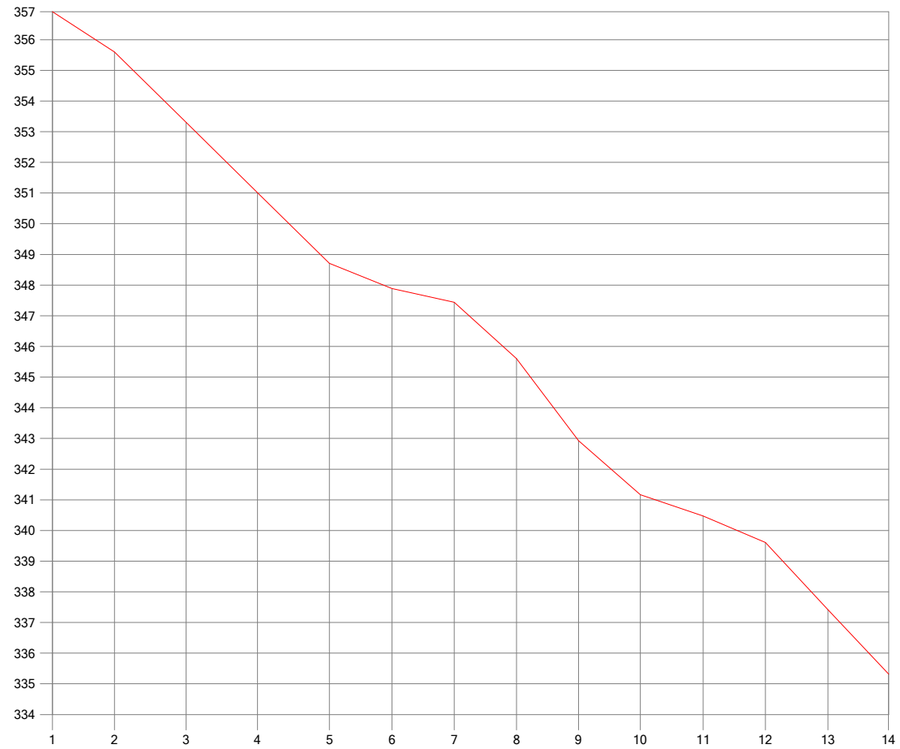

P.K.	0					100					200			273
DISTANCIAS AL ORIGEN	0.00	20.25	43.59	66.88	90.38	110.79	131.06	151.43	171.61	191.75	212.31	232.59	253.02	272.77
DISTANCIAS PARCIALES	0.00	20.25	23.33	23.30	23.50	20.41	20.27	20.37	20.18	20.13	20.56	20.28	20.43	19.75
COTAS DE TERRENO	356.91	355.60	353.31	351.01	348.71	347.89	347.44	345.60	342.93	341.16	340.47	339.61	337.42	335.32

DEPUTACIÓN PROVINCIAL DE OURENSE

Vías e Obras

DELINEADO:

O AUTOR do PROXECTO

O ENXEREIRO XEFE DO SERVIZO DE VIAS E OBRAS

TITULO do PROXECTO

INVENTARIO de ESTRADAS MUNICIPAIS
CONCELLO de SAN CRISTOVO de CEA

DATA: XANEIRO 2014

CLAVE:

ESCALAS: E H 1: 2000 E V : 200

GRAFICA 0 20 40

TITULO do PLANO:

PERFIL LONXITUDINAL
OU - 76072

N. PLANO:

FOLLA 1 DE 1

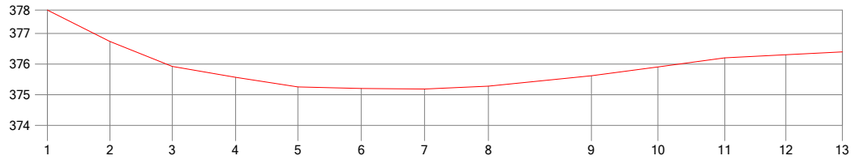

P.K.	0					100				200			259
DISTANCIAS AL ORIGEN	0.00	20.39	40.72	61.34	81.68	102.39	123.02	143.88	177.48	199.18	220.95	240.92	259.30
DISTANCIAS PARCIALES	0.00	20.39	20.32	20.62	20.35	20.70	20.64	20.86	33.59	21.70	21.77	19.97	18.38
COTAS DE TERRENO	377.76	376.74	375.92	375.56	375.25	375.20	375.19	375.28	375.62	375.91	376.20	376.30	376.40

DEPUTACIÓN PROVINCIAL DE OURENSE

Vías e Obras

DELINEADO:

O AUTOR do PROXECTO

O ENXEREIRO XEFE DO SERVIZO DE VIAS E OBRAS

TITULO do PROXECTO

INVENTARIO de ESTRADAS MUNICIPAIS
CONCELLO de SAN CRISTOVO de CEA

DATA: XANEIRO 2014

CLAVE:

ESCALAS: E H 1: 2000 E V : 200

GRAFICA 0 20 40

TITULO do PLANO:

PERFIL LONXITUDINAL
OU - 76073

N. PLANO:

FOLLA 1 DE 1

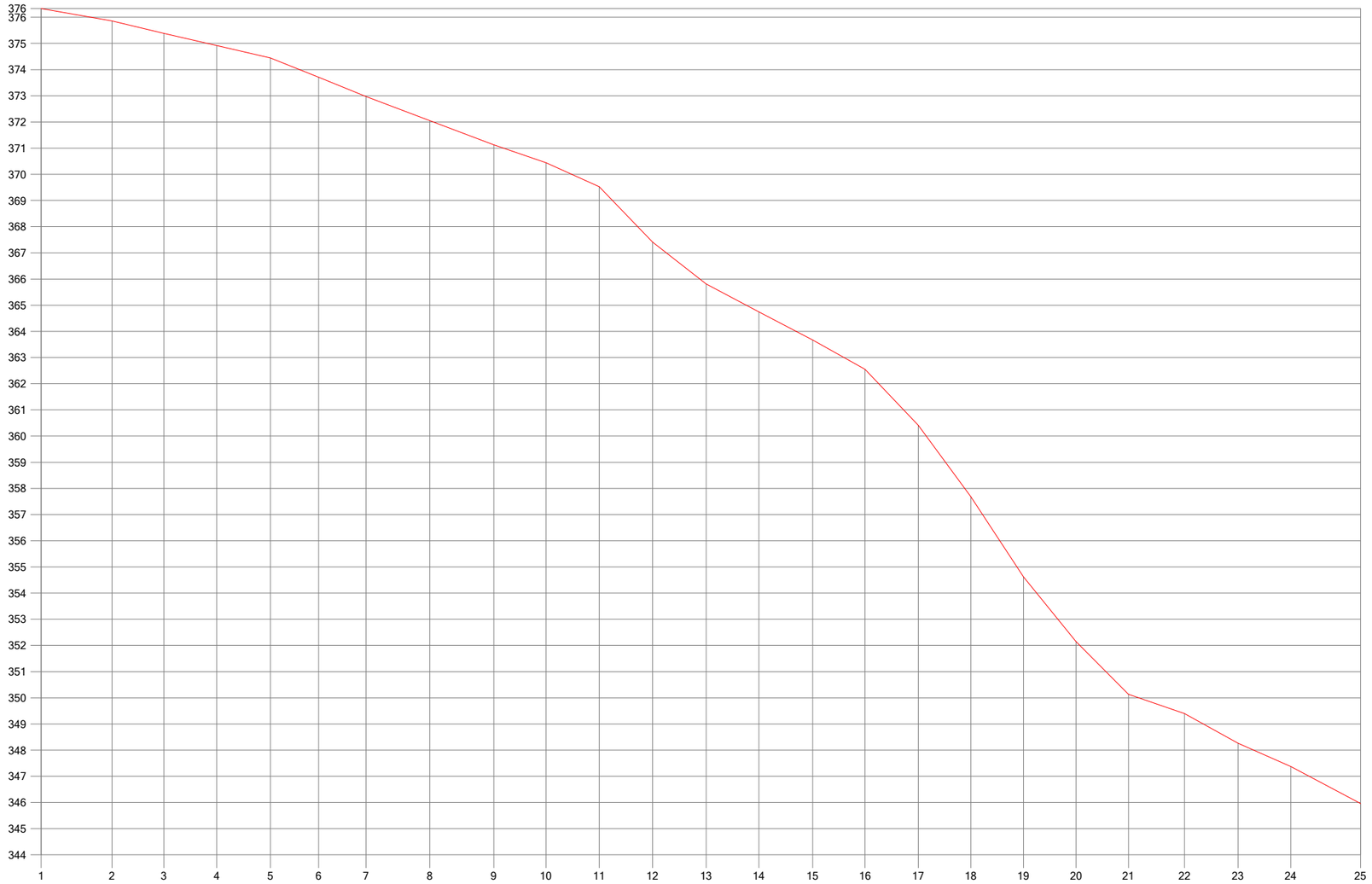

P.K.	0					100					200					300					400					500 504
DISTANCIAS AL ORIGEN	0.00	27.08	46.91	67.17	87.62	106.11	124.24	148.61	173.04	193.05	213.36	233.75	254.27	274.42	294.97	315.02	335.37	355.42	375.58	395.68	415.74	437.19	457.64	477.78	504.45
DISTANCIAS PARCIALES	0.00	27.08	19.84	20.26	20.45	18.48	18.13	24.37	24.43	20.01	20.31	20.39	20.52	20.15	20.54	20.06	20.34	20.05	20.16	20.10	20.06	21.45	20.45	20.13	26.67
COTAS DE TERRENO	376.33	375.86	375.39	374.92	374.44	373.71	372.97	372.05	371.13	370.44	369.52	367.41	365.81	364.74	363.67	362.56	360.41	357.69	354.62	352.15	350.13	349.40	348.26	347.37	345.96

DIPUTACIÓN PROVINCIAL DE OURENSE

Vías e Obras

DELINEADO:

O AUTOR do PROXECTO

O ENXENEIRO XEFE DO SERVIZO DE VIAS E OBRAS

TITULO do PROXECTO

INVENTARIO de ESTRADAS MUNICIPAIS
CONCELLO de SAN CRISTOVO de CEA

DATA: XANEIRO 2014

CLAVE:

ESCALAS: E H 1: 2000 E V : 200

GRAFICA 0 20 40

TITULO do PLANO:

PERFIL LONXITUDINAL
OU - 76074

N. PLANO:

FOLLA 1 DE 1

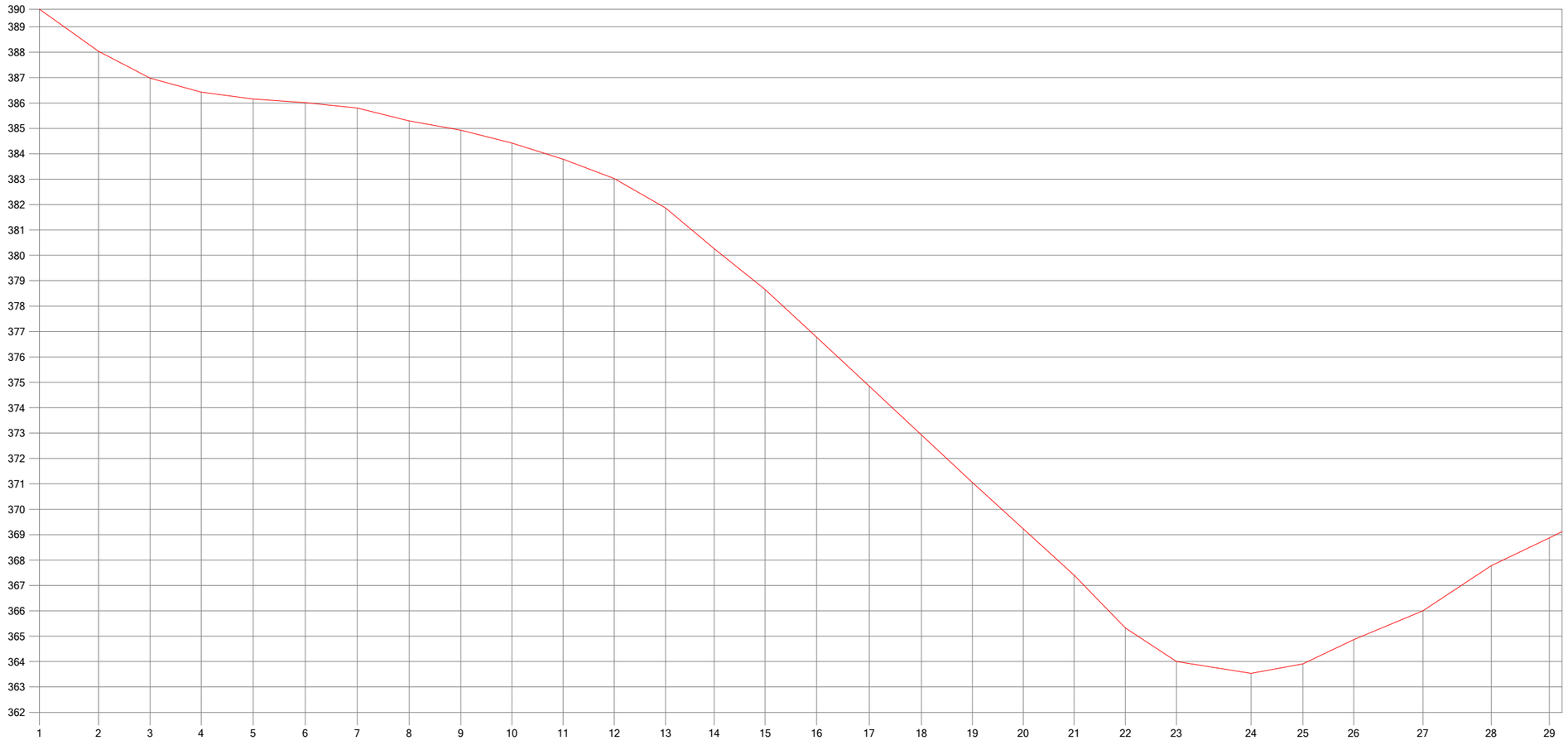

P.K.	0					100					200					300					400					500					600
DISTANCIAS AL ORIGEN	0.00	23.27	43.54	63.76	84.22	104.71	125.19	145.67	166.02	186.14	206.36	226.50	246.73	265.89	285.92	306.26	326.96	347.55	367.65	387.69	407.70	427.92	448.05	477.47	497.87	517.88	545.15	572.08	595.00		
DISTANCIAS PARCIALES	0.00	23.27	20.27	20.21	20.46	20.50	20.48	20.48	20.35	20.12	20.23	20.14	20.23	19.16	20.03	20.34	20.70	20.59	20.11	20.04	20.01	20.22	20.13	29.42	20.40	20.01	27.27	26.93	22.92		
COTAS DE TERRENO	389.69	388.03	386.98	386.43	386.16	386.01	385.80	385.30	384.93	384.42	383.79	383.02	381.87	380.26	378.66	376.78	374.85	372.93	371.06	369.22	367.41	365.32	364.00	363.54	363.91	364.87	366.00	367.78	368.87		

DIEPUTACIÓN PROVINCIAL DE OURENSE

Vías e Obras

DELINEADO:

O AUTOR do PROXECTO

O ENXENEIRO XEFE DO SERVIZO DE VIAS E OBRAS

TITULO do PROXECTO

INVENTARIO de ESTRADAS MUNICIPAIS
CONCELLO de SAN CRISTOVO de CEA

DATA: XANEIRO 2014

CLAVE:

ESCALAS: E H 1: 2000 E V : 200

GRAFICA 0 20 40

TITULO do PLANO:

PERFIL LONXITUDINAL
OU - 76075

N. PLANO:

FOLLA 1 DE 3

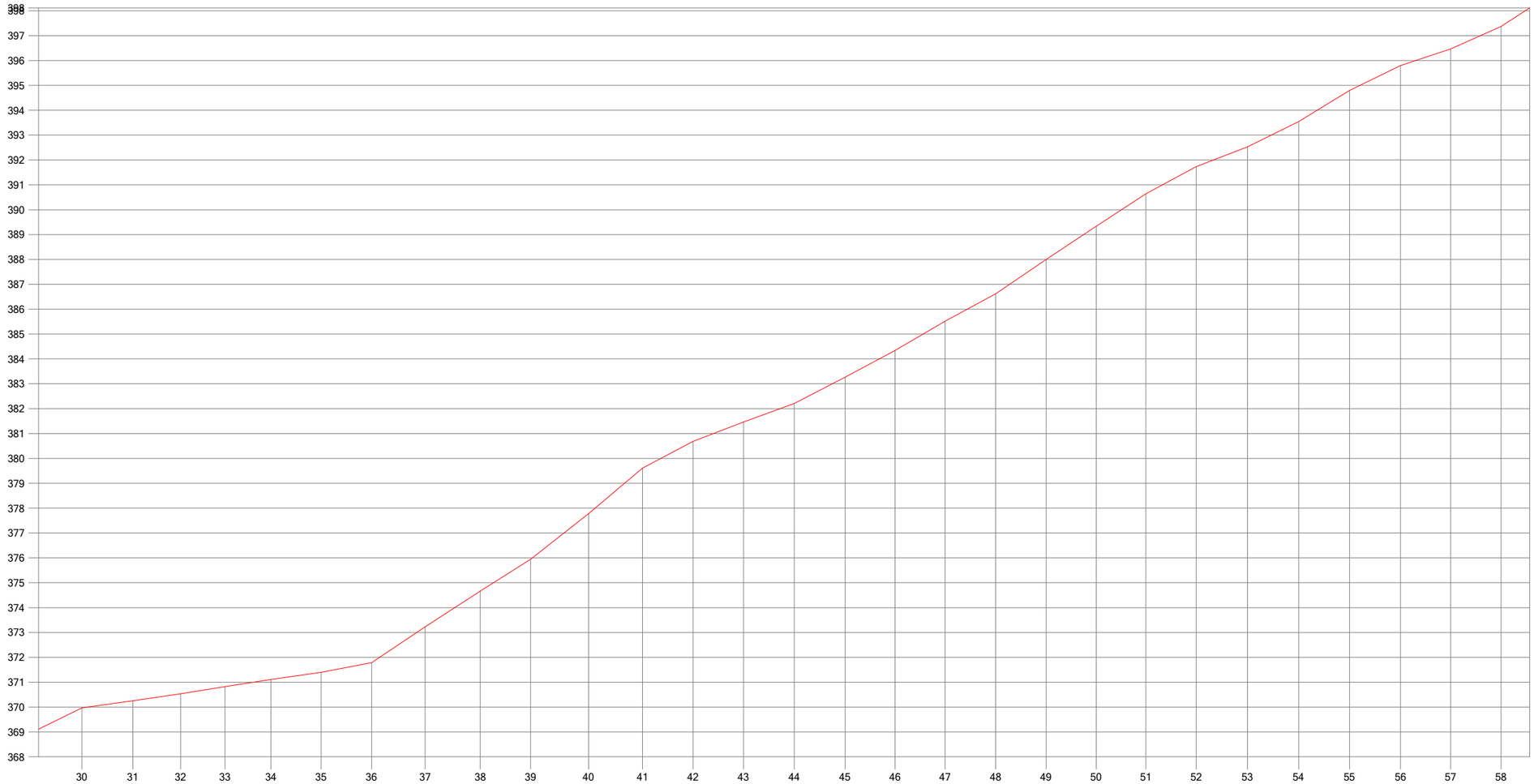

P.K.	600					700					800					900					1000					1100					1200
DISTANCIAS AL ORIGEN	617.39	637.90	657.11	675.04	693.49	713.66	734.00	755.53	777.74	797.96	821.28	843.01	863.33	883.60	904.07	924.51	944.61	964.78	985.07	1005.36	1025.50	1045.55	1065.76	1086.39	1106.98	1127.45	1147.98	1168.14	1188.45		
DISTANCIAS PARCIALES	22.39	20.51	19.21	17.93	18.46	20.16	20.35	21.52	22.21	20.23	23.32	21.73	20.32	20.26	20.47	20.45	20.09	20.17	20.30	20.28	20.15	20.05	20.21	20.63	20.59	20.47	20.54	20.15	20.31		
COTAS DE TERRENO	369.97	370.25	370.54	370.82	371.11	371.39	371.79	373.23	374.67	375.94	377.78	379.61	380.69	381.46	382.21	383.26	384.34	385.52	386.62	388.00	389.34	390.64	391.73	392.53	393.55	394.80	395.79	396.46	397.37		

DEPUTACIÓN PROVINCIAL DE OURENSE

Vías e Obras

DELINEADO:

O AUTOR do PROXECTO

O ENXENEIRO XEFE DO SERVIZO DE VIAS E OBRAS

TITULO do PROXECTO

INVENTARIO de ESTRADAS MUNICIPAIS
CONCELLO de SAN CRISTOVO de CEA

DATA: XANEIRO 2014

CLAVE:

ESCALAS: E H 1: 2000 E V : 200

GRÁFICA 0 20 40

TITULO do PLANO:

PERFIL LONXITUDINAL
OU - 76075

N. PLANO:

FOLLA 2 DE 3

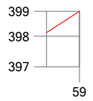

P.K.	1200 1211
DISTANCIAS AL ORIGEN	1210.75
DISTANCIAS PARCIALES	22.30
COTAS DE TERRENO	398.81

DEPUTACIÓN PROVINCIAL DE OURENSE

Vías e Obras

DELINEADO:

O AUTOR do PROXECTO

O ENXENEIRO XEFE DO SERVIZO DE VIAS E OBRAS

TITULO do PROXECTO

INVENTARIO de ESTRADAS MUNICIPAIS
CONCELLO de SAN CRISTOVO de CEA

DATA: XANEIRO 2014

CLAVE:

ESCALAS: E H 1: 2000 E V : 200

GRAFICA 0 20 40

TITULO do PLANO:

PERFIL LONXITUDINAL
OU - 76075

N. PLANO:

FOLLA 3 DE 3

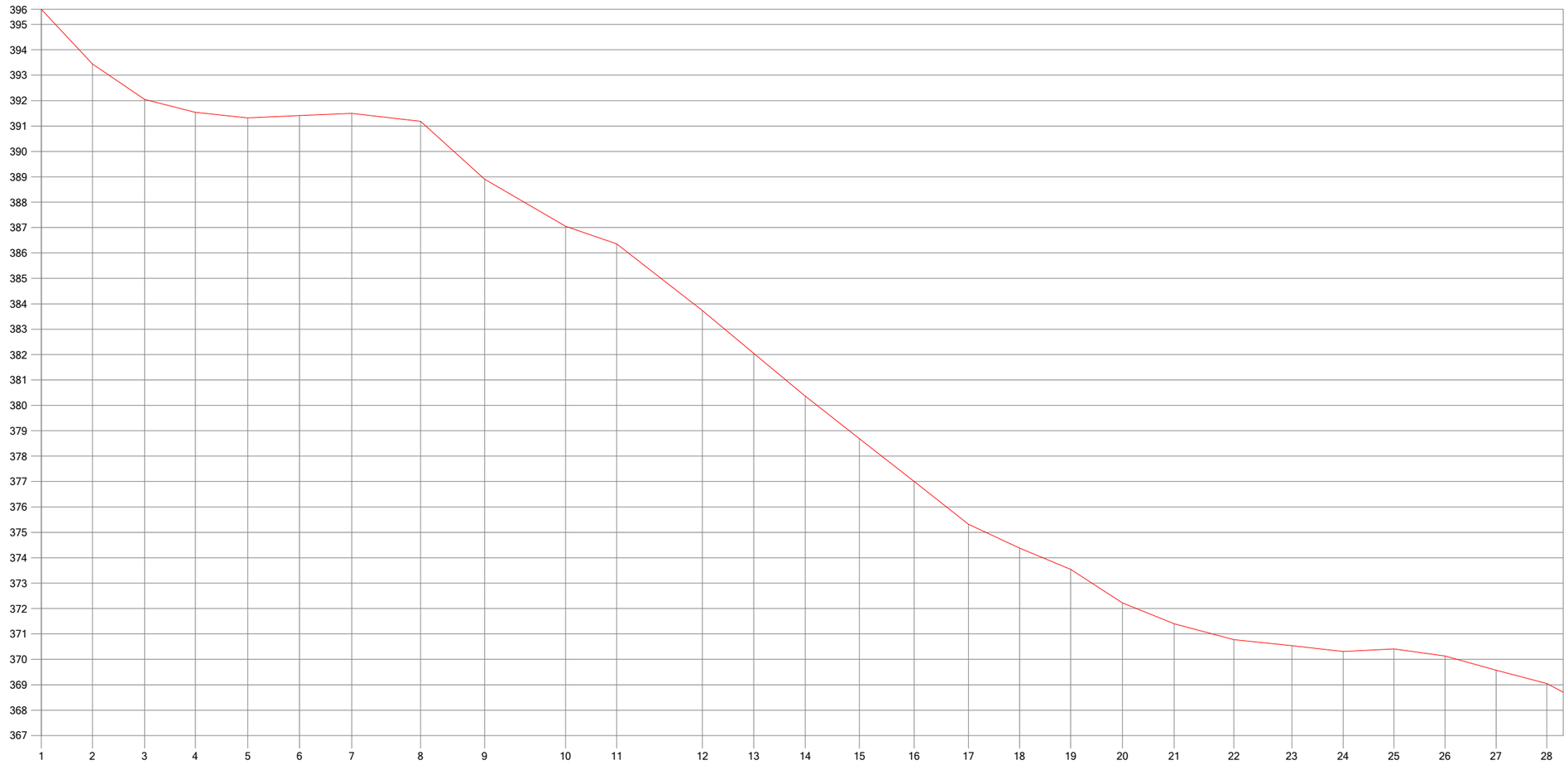

P.K.	0					100				200				300					400				500					600
DISTANCIAS AL ORIGEN	0.00	20.13	40.68	60.71	81.39	101.80	122.35	149.48	174.77	206.64	226.85	260.64	280.87	301.20	322.54	344.09	365.54	385.66	405.85	426.24	446.65	470.18	493.00	513.23	533.27	553.36	573.53	593.53
DISTANCIAS PARCIALES	0.00	20.13	20.55	20.03	20.67	20.41	20.55	27.13	25.29	31.88	20.21	33.79	20.22	20.33	21.34	21.55	21.46	20.12	20.19	20.39	20.41	23.53	22.82	20.24	20.04	20.09	20.16	20.00
COTAS DE TERRENO	395.60	393.44	392.05	391.54	391.32	391.41	391.50	391.19	388.90	387.05	386.36	383.73	382.05	380.37	378.69	377.00	375.32	374.38	373.55	372.22	371.40	370.77	370.54	370.30	370.41	370.13	369.57	369.05

DEPUTACIÓN PROVINCIAL DE OURENSE

Vías e Obras

DELINEADO:

O AUTOR do PROXECTO

O ENXENEIRO XEFE DO SERVIZO DE VIAS E OBRAS

TITULO do PROXECTO

INVENTARIO de ESTRADAS MUNICIPAIS
CONCELLO de SAN CRISTOVO de CEA

DATA: XANEIRO 2014

CLAVE:

ESCALAS: E H 1: 2000 E V : 200

GRAFICA 0 20 40

TITULO do PLANO:

PERFIL LONXITUDINAL
OU - 76076

N. PLANO:

FOLLA 1 DE 2

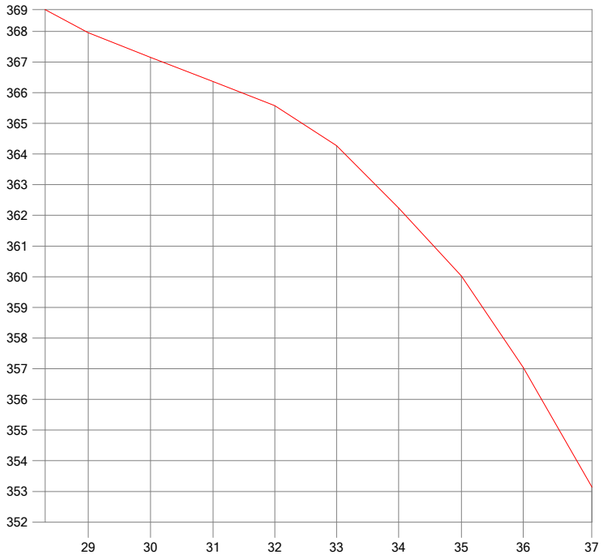

P.K.	600					700			778
DISTANCIAS AL ORIGEN	614.09	634.45	654.83	675.00	695.09	715.36	735.87	756.03	778.39
DISTANCIAS PARCIALES	20.56	20.35	20.39	20.17	20.09	20.27	20.51	20.16	22.36
COTAS DE TERRENO	367.96	367.15	366.37	365.57	364.28	362.24	360.02	357.05	353.14

DEPUTACIÓN PROVINCIAL DE OURENSE

Vías e Obras

DELINEADO:

O AUTOR do PROXECTO

O ENXEREIRO XEFE DO SERVIZO DE VIAS E OBRAS

TITULO do PROXECTO

INVENTARIO de ESTRADAS MUNICIPAIS
CONCELLO de SAN CRISTOVO de CEA

DATA: XANEIRO 2014

CLAVE:

ESCALAS: E H 1: 2000 E V : 200

GRAFICA 0 20 40

TITULO do PLANO:

PERFIL LONXITUDINAL
OU - 76076

N. PLANO:

FOLLA 2 DE 2

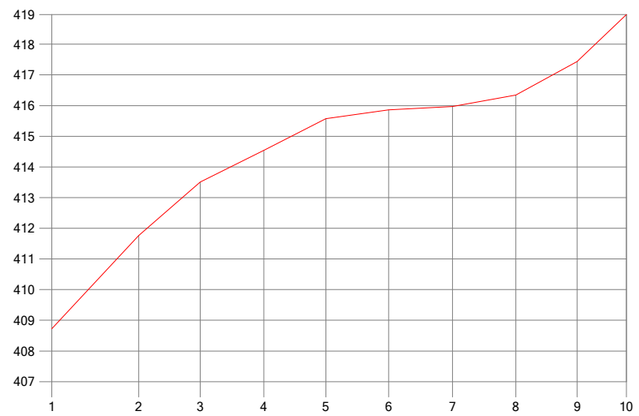

P.K.	0					100				187
DISTANCIAS AL ORIGEN	0.00	28.34	48.39	69.13	89.35	109.88	130.67	151.34	171.37	187.40
DISTANCIAS PARCIALES	0.00	28.34	20.05	20.74	20.21	20.54	20.78	20.67	20.04	16.03
COTAS DE TERRENO	408.73	411.76	413.51	414.54	415.57	415.86	415.97	416.34	417.44	418.97

DEPUTACIÓN PROVINCIAL DE OURENSE

Vías e Obras

DELINEADO:

O AUTOR do PROXECTO

O ENXENEIRO XEFE DO SERVIZO DE VIAS E OBRAS

TITULO do PROXECTO

INVENTARIO de ESTRADAS MUNICIPAIS
CONCELLO de SAN CRISTOVO de CEA

DATA: XANEIRO 2014

CLAVE:

ESCALAS: E H 1: 2000 E V : 200

GRAFICA 0 20 40

TITULO do PLANO:

PERFIL LONXITUDINAL
OU - 76077

N. PLANO:

FOLLA 1 DE 1

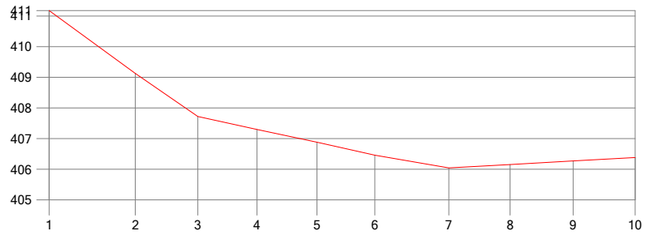

P.K.	0					100				191
DISTANCIAS AL ORIGEN	0.00	28.18	48.56	67.88	87.40	106.28	130.43	150.46	170.95	191.22
DISTANCIAS PARCIALES	0.00	28.18	20.38	19.32	19.52	18.88	24.15	20.03	20.50	20.27
COTAS DE TERRENO	411.18	409.13	407.72	407.30	406.88	406.46	406.04	406.16	406.27	406.38

DEPUTACIÓN PROVINCIAL DE OURENSE

Vías e Obras

DELINEADO:

O AUTOR do PROXECTO

O ENXENEIRO XEFE DO SERVIZO DE VIAS E OBRAS

TITULO do PROXECTO

INVENTARIO de ESTRADAS MUNICIPAIS
CONCELLO de SAN CRISTOVO de CEA

DATA: XANEIRO 2014

CLAVE:

ESCALAS: E H 1: 2000 E V : 200

GRAFICA 0 20 40

TITULO do PLANO:

PERFIL LONXITUDINAL
OU - 76078

N. PLANO:

FOLLA 1 DE 1

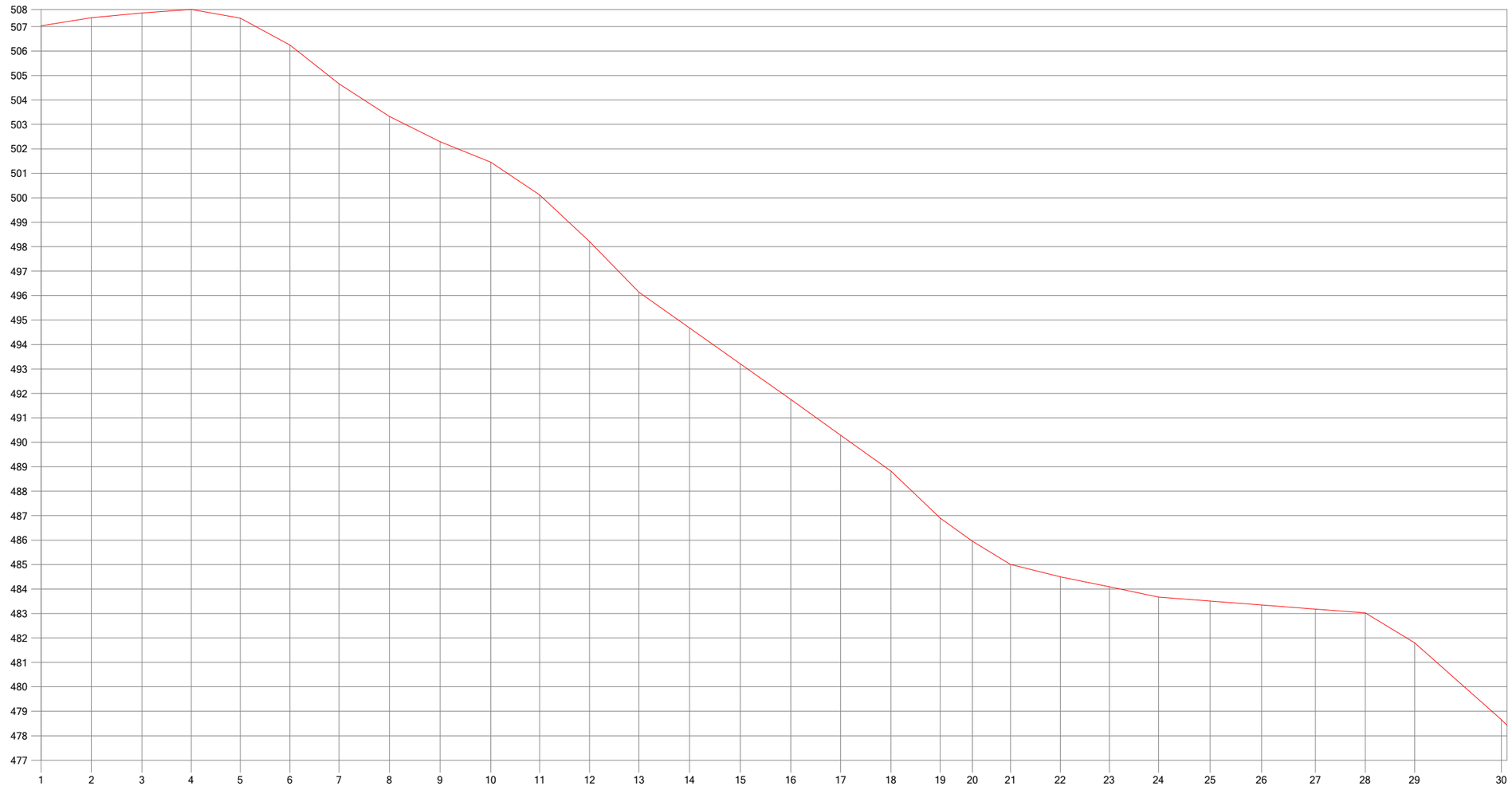

P.K.	0					100					200					300					400					500					600
DISTANCIAS AL ORIGEN	0.00	20.59	41.31	61.47	81.52	101.83	121.90	142.58	163.34	184.03	204.08	224.48	244.72	265.41	286.20	306.82	327.27	347.79	367.99	381.21	396.81	417.15	437.22	457.37	478.50	499.52	521.59	541.95	562.20	597.70
DISTANCIAS PARCIALES	0.00	20.59	20.71	20.16	20.05	20.31	20.07	20.68	20.76	20.69	20.05	20.40	20.24	20.69	20.79	20.62	20.46	20.52	20.20	13.21	15.60	20.35	20.07	20.15	21.13	21.02	22.07	20.36	20.25	35.50
COTAS DE TERRENO	507.03	507.37	507.56	507.70	507.35	506.25	504.66	503.33	502.30	501.45	500.11	498.21	496.14	494.67	493.21	491.75	490.29	488.82	486.90	485.95	485.00	484.50	484.09	483.67	483.51	483.34	483.18	483.03	481.80	478.66

DIEPUTACIÓN PROVINCIAL DE OURENSE

Vías e Obras

DELINEADO:

O AUTOR do PROXECTO

O ENXEREIRO XEFE DO SERVIZO DE VIAS E OBRAS

TITULO do PROXECTO

INVENTARIO de ESTRADAS MUNICIPAIS
CONCELLO de SAN CRISTOVO de CEA

DATA: XANEIRO 2014

CLAVE:

ESCALAS: E H 1: 2000 E V : 200

GRAFICA 0 20 40

TITULO do PLANO:

PERFIL LONXITUDINAL
OU - 76080

N. PLANO:

FOLLA 1 DE 2

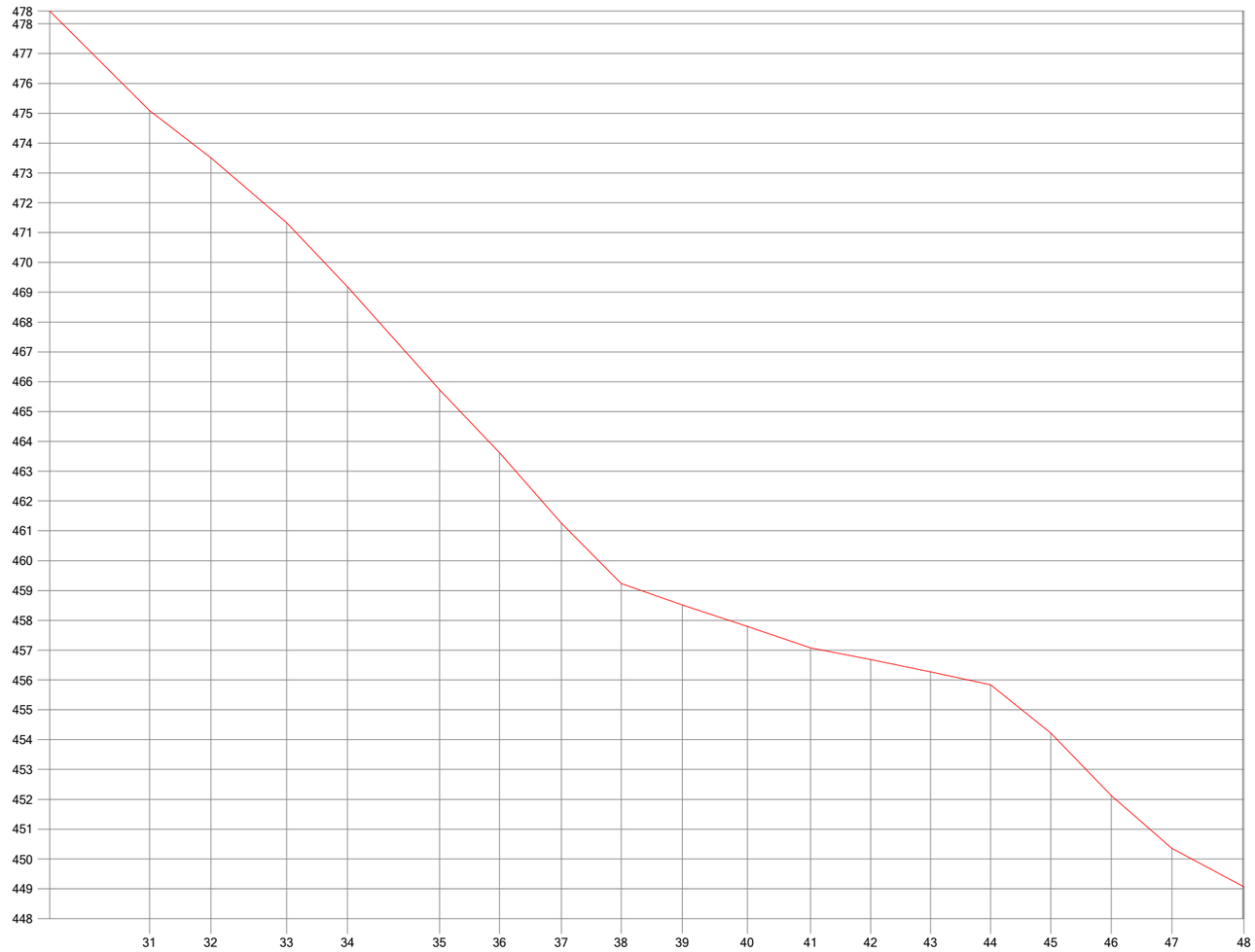

P.K.	600				700				800				900					1000
DISTANCIAS AL ORIGEN		633.46	654.01	679.46	699.87	730.72	750.85	771.52	791.61	812.08	833.96	855.15	875.27	895.37	915.50	935.66	955.96	976.29	1000.45
DISTANCIAS PARCIALES		35.76	20.56	25.45	20.40	30.85	20.14	20.67	20.08	20.47	21.88	21.19	20.11	20.10	20.13	20.16	20.30	20.33	24.16
COTAS DE TERRENO		475.09	473.50	471.33	469.18	465.73	463.62	461.26	459.23	458.51	457.80	457.08	456.69	456.27	455.84	454.23	452.12	450.35	449.07

DEPUTACIÓN PROVINCIAL DE OURENSE

Vías e Obras

DELINEADO:

O AUTOR do PROXECTO

O ENXENEIRO XEFE DO SERVIZO DE VIAS E OBRAS

TITULO do PROXECTO

INVENTARIO de ESTRADAS MUNICIPAIS
CONCELLO de SAN CRISTOVO de CEA

DATA: XANEIRO 2014

CLAVE:

ESCALAS: E H 1: 2000 E V : 200

GRAFICA 0 20 40

TITULO do PLANO:

PERFIL LONXITUDINAL
OU - 76080

N. PLANO:

FOLLA 2 DE 2

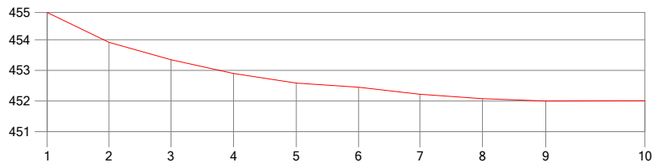

P.K.	0					100				195
DISTANCIAS AL ORIGEN	0.00	20.12	40.31	60.80	81.27	101.57	121.59	142.00	162.60	194.97
DISTANCIAS PARCIALES	0.00	20.12	20.19	20.48	20.47	20.30	20.02	20.41	20.59	32.37
COTAS DE TERRENO	454.88	453.91	453.34	452.90	452.58	452.45	452.22	452.07	452.00	452.01

DIEPUTACIÓN PROVINCIAL DE OURENSE

Vías e Obras

DELINEADO:

O AUTOR do PROXECTO

O ENXENEIRO XEFE DO SERVIZO DE VIAS E OBRAS

TITULO do PROXECTO

INVENTARIO de ESTRADAS MUNICIPAIS
CONCELLO de SAN CRISTOVO de CEA

DATA: XANEIRO 2014

CLAVE:

ESCALAS: E H 1: 2000 E V : 200

GRAFICA 0 20 40

TITULO do PLANO:

PERFIL LONXITUDINAL
OU - 76081

N. PLANO:

FOLLA 1 DE 1

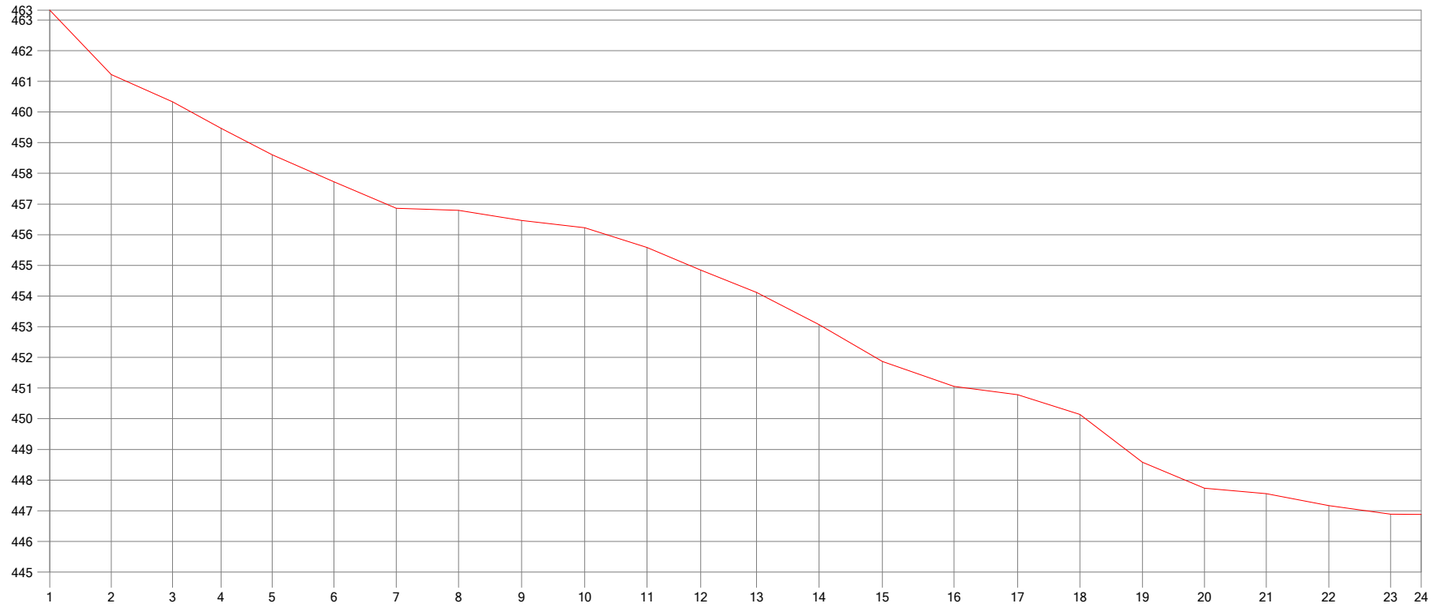

P.K.	0						100				200					300					400			447
DISTANCIAS AL ORIGEN	0.00	20.01	40.07	55.84	72.53	92.72	112.99	133.38	153.93	174.50	194.85	212.33	230.57	250.98	271.59	294.97	315.68	336.05	356.41	376.71	396.86	417.23	437.40	447.41
DISTANCIAS PARCIALES	0.00	20.01	20.06	15.77	16.69	20.19	20.27	20.39	20.55	20.57	20.35	17.47	18.25	20.41	20.60	23.38	20.72	20.37	20.36	20.29	20.15	20.37	20.17	10.01
COTAS DE TERRENO	463.32	461.22	460.33	459.47	458.61	457.72	456.86	456.79	456.46	456.23	455.58	454.85	454.12	453.07	451.87	451.05	450.78	450.14	448.58	447.73	447.55	447.17	446.89	446.88

DEPUTACIÓN PROVINCIAL DE OURENSE

Vías e Obras

DELINEADO:

O AUTOR do PROXECTO

O ENXEREIRO XEFE DO SERVIZO DE VIAS E OBRAS

TITULO do PROXECTO

INVENTARIO de ESTRADAS MUNICIPAIS
CONCELLO de SAN CRISTOVO de CEA

DATA: XANEIRO 2014

CLAVE:

ESCALAS: E H 1: 2000 E V : 200

GRAFICA 0 20 40

TITULO do PLANO:

PERFIL LONXITUDINAL
OU - 76082

N. PLANO:

FOLLA 1 DE 1

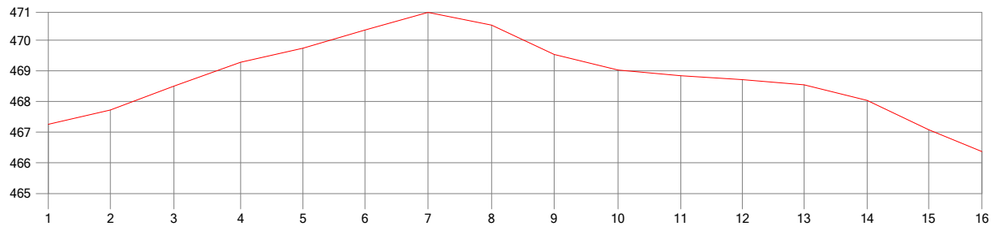

P.K.	0					100					200					300 305
DISTANCIAS AL ORIGEN	0.00	20.29	41.00	62.79	83.12	103.35	123.90	144.65	165.01	185.86	206.36	226.45	246.58	267.20	287.21	304.59
DISTANCIAS PARCIALES	0.00	20.29	20.71	21.79	20.33	20.24	20.55	20.76	20.35	20.85	20.51	20.09	20.13	20.62	20.01	17.38
COTAS DE TERRENO	467.25	467.72	468.50	469.28	469.74	470.33	470.91	470.49	469.54	469.02	468.84	468.71	468.54	468.03	467.08	466.37

DEPUTACIÓN PROVINCIAL DE OURENSE

Vías e Obras

DELINEADO:

O AUTOR do PROXECTO

O ENXENEIRO XEFE DO SERVIZO DE VIAS E OBRAS

TITULO do PROXECTO

INVENTARIO de ESTRADAS MUNICIPAIS
CONCELLO de SAN CRISTOVO de CEA

DATA: XANEIRO 2014

CLAVE:

ESCALAS: E H 1: 2000 E V : 200

GRAFICA 0 20 40

TITULO do PLANO:

PERFIL LONXITUDINAL
OU - 76083

N. PLANO:

FOLLA 1 DE 1

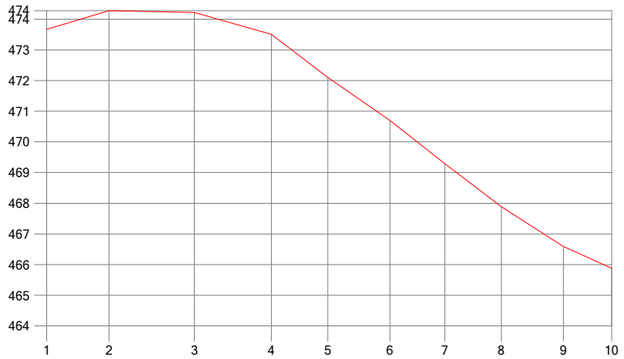

P.K.	0					100					184
DISTANCIAS AL ORIGEN	0.00	20.32	48.18	73.32	91.70	112.01	129.83	148.32	168.53	184.28
DISTANCIAS PARCIALES	0.00	20.32	27.86	25.14	18.38	20.31	17.82	18.49	20.21	15.75
COTAS DE TERRENO	473.67	474.28	474.21	473.51	472.10	470.69	469.29	467.88	466.59	465.88

DEPUTACIÓN PROVINCIAL DE OURENSE

Vías e Obras

DELINEADO:

O AUTOR do PROXECTO

O ENXEREIRO XEFE DO SERVIZO DE VIAS E OBRAS

TITULO do PROXECTO

INVENTARIO de ESTRADAS MUNICIPAIS
CONCELLO de SAN CRISTOVO de CEA

DATA: XANEIRO 2014

CLAVE:

ESCALAS: E H 1: 2000 E V : 200

GRAFICA 0 20 40

TITULO do PLANO:

PERFIL LONXITUDINAL
OU - 76084

N. PLANO:

FOLLA 1 DE 1

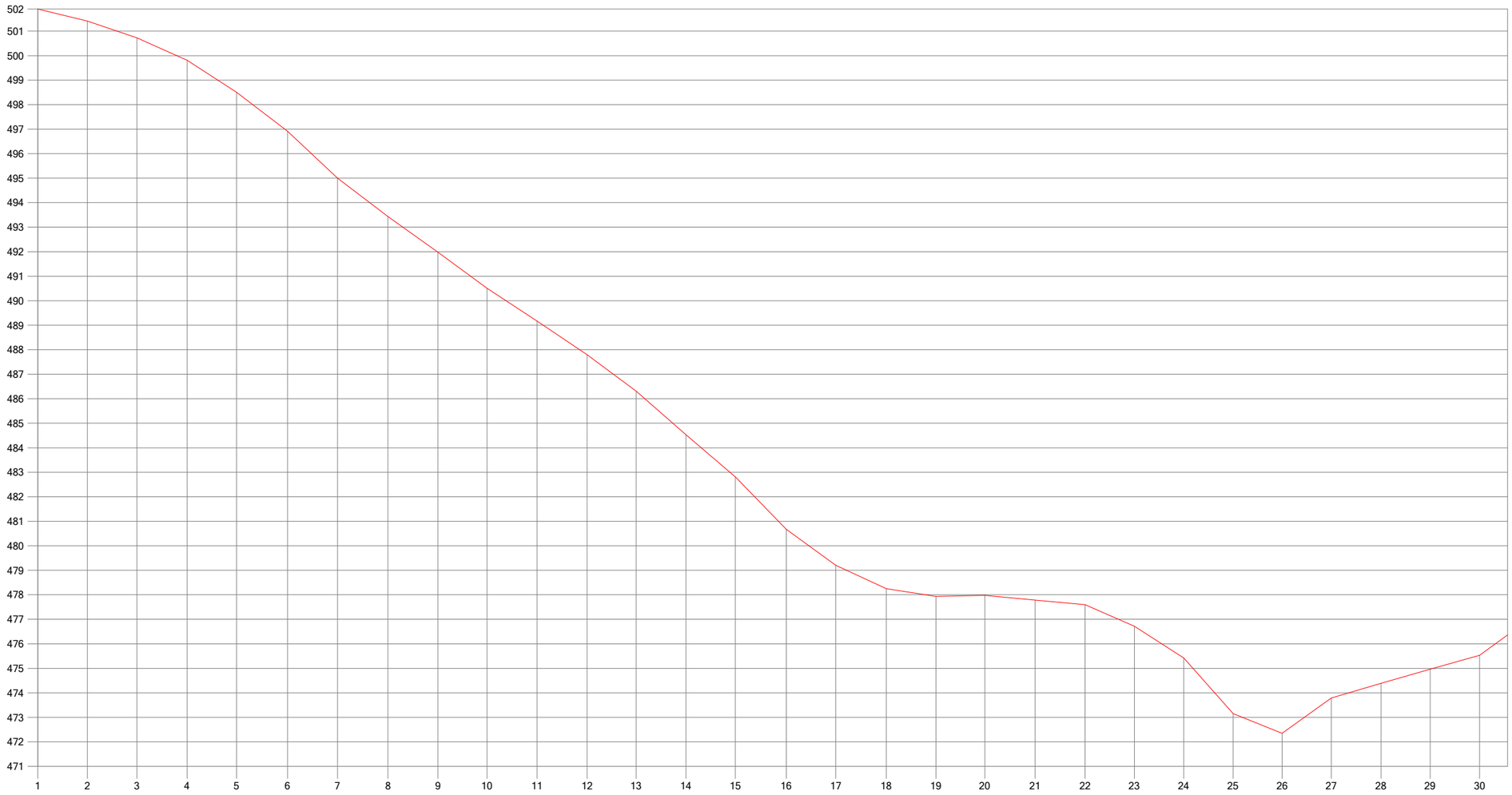

P.K.	0					100						200						300						400						500						600
DISTANCIAS AL ORIGEN	0.00	20.25	40.52	60.97	81.14	101.96	122.38	143.00	163.39	183.43	203.87	224.26	244.30	264.60	284.79	305.57	325.77	346.41	366.63	386.63	407.14	427.54	447.67	467.80	487.99	508.00	528.05	548.36	568.43	588.59
DISTANCIAS PARCIALES	0.00	20.25	20.27	20.45	20.18	20.81	20.42	20.61	20.40	20.03	20.44	20.39	20.04	20.30	20.19	20.78	20.20	20.65	20.22	20.00	20.51	20.40	20.13	20.13	20.19	20.00	20.05	20.31	20.07	20.17
COTAS DE TERRENO	501.90	501.41	500.73	499.81	498.51	496.91	495.01	493.43	491.98	490.51	489.17	487.80	486.31	484.53	482.82	480.67	479.20	478.25	477.94	477.98	477.79	477.59	476.72	475.42	473.16	472.35	473.79	474.39	474.96	475.54

DEPUTACIÓN PROVINCIAL DE OURENSE

Vías e Obras

DELINEADO:

O AUTOR do PROXECTO

O ENXEREIRO XEFE DO SERVIZO DE VIAS E OBRAS

TITULO do PROXECTO

INVENTARIO de ESTRADAS MUNICIPAIS
CONCELLO de SAN CRISTOVO de CEA

DATA: XANEIRO 2014

CLAVE:

ESCALAS: E H 1: 2000 E V : 200

GRAFICA 0 20 40

TITULO do PLANO:

PERFIL LONXITUDINAL
OU - 76085

N. PLANO:

FOLLA 1 DE 2

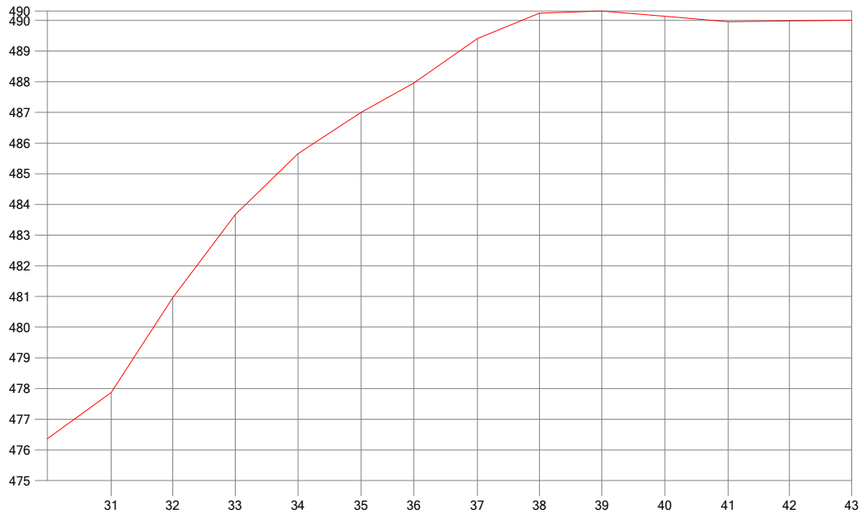

P.K.	600				700					800			862
DISTANCIAS AL ORIGEN		620.82	640.87	661.24	681.75	702.32	719.50	740.24	760.52	780.87	801.42	822.09	842.09	862.38
DISTANCIAS PARCIALES		32.23	20.04	20.37	20.51	20.58	17.18	20.74	20.28	20.35	20.56	20.67	20.00	20.29
COTAS DE TERRENO		477.87	480.96	483.67	485.66	487.01	487.96	489.41	490.24	490.31	490.13	489.96	489.98	490.01

DEPUTACIÓN PROVINCIAL DE OURENSE

Vías e Obras

DELINEADO:

O AUTOR do PROXECTO

O ENXEREIRO XEFE DO SERVIZO DE VIAS E OBRAS

TITULO do PROXECTO

INVENTARIO de ESTRADAS MUNICIPAIS
CONCELLO de SAN CRISTOVO de CEA

DATA: XANEIRO 2014

CLAVE:

ESCALAS: E H 1: 2000 E V : 200

GRAFICA 0 20 40

TITULO do PLANO:

PERFIL LONXITUDINAL
OU - 76085

N. PLANO:

FOLLA 2 DE 2

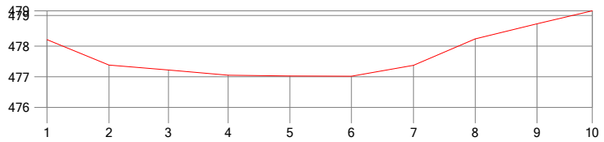

P.K.	0					100				178
DISTANCIAS AL ORIGEN	0.00	20.30	39.67	59.17	79.25	99.33	119.61	139.72	159.88	177.92
DISTANCIAS PARCIALES	0.00	20.30	19.37	19.50	20.07	20.08	20.28	20.11	20.16	18.04
COTAS DE TERRENO	478.21	477.38	477.22	477.06	477.03	477.02	477.38	478.24	478.73	479.16

DIPUTACIÓN PROVINCIAL DE OURENSE

Vías e Obras

DELINEADO:

O AUTOR do PROXECTO

O ENXEREIRO XEFE DO SERVIZO DE VIAS E OBRAS

TITULO do PROXECTO

INVENTARIO de ESTRADAS MUNICIPAIS
CONCELLO de SAN CRISTOVO de CEA

DATA: XANEIRO 2014

CLAVE:

ESCALAS: E H 1: 2000 E V : 200

GRAFICA 0 20 40

TITULO do PLANO:

PERFIL LONXITUDINAL
OU - 76086

N. PLANO:

FOLLA 1 DE 1

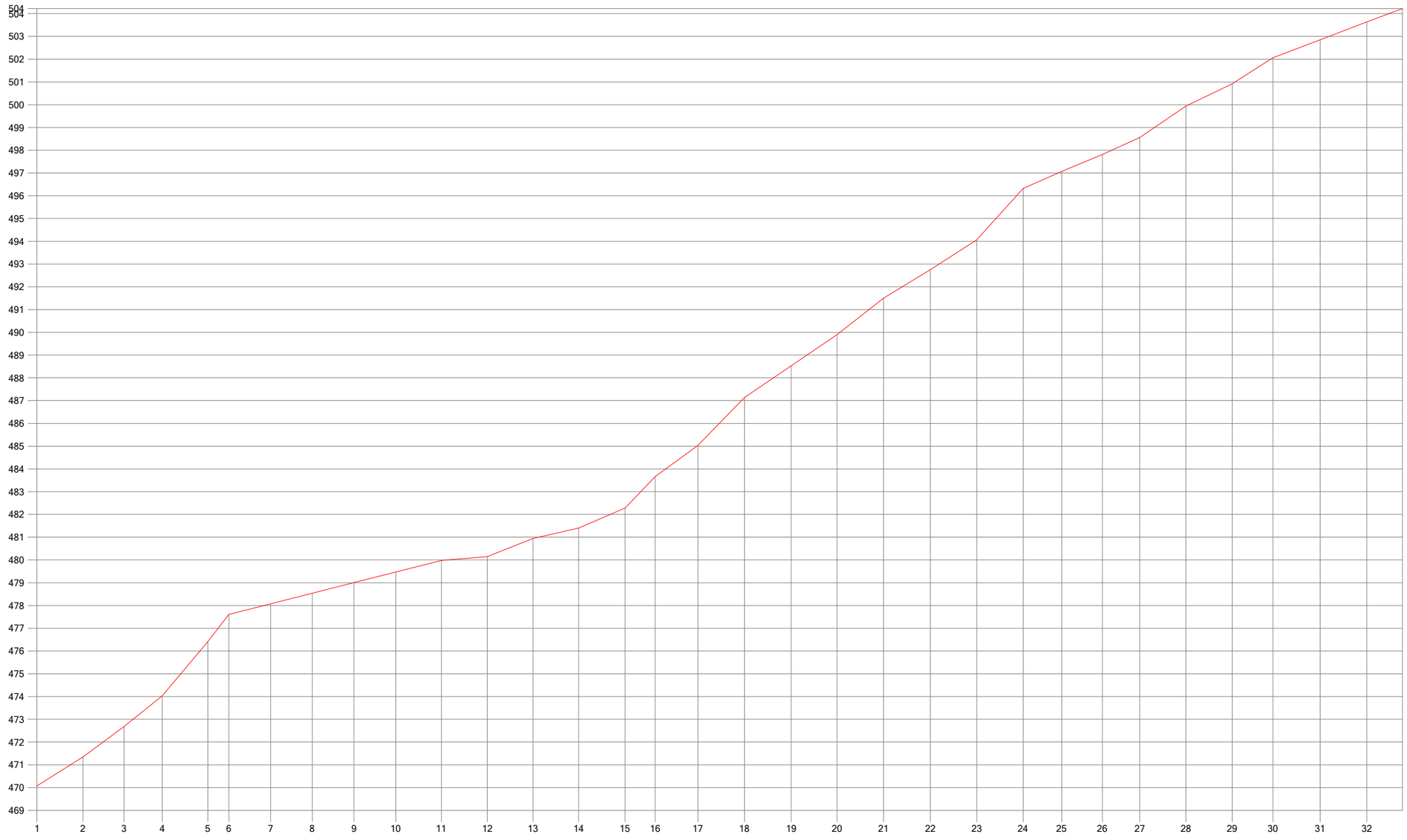

P.K.	0						100					200						300					400					500					600
DISTANCIAS AL ORIGEN	0.00	20.21	38.21	55.04	75.08	84.33	102.65	120.98	139.30	157.63	177.68	197.87	217.93	238.01	258.39	271.62	290.37	310.87	331.41	351.55	371.95	392.56	412.96	433.31	450.23	468.09	484.57	504.80	525.17	543.04	563.79	584.33	
DISTANCIAS PARCIALES	0.00	20.21	18.00	16.83	20.04	9.25	18.33	18.32	18.33	18.32	20.06	20.18	20.07	20.08	20.38	13.24	18.75	20.50	20.54	20.13	20.41	20.60	20.40	20.35	16.92	17.86	16.48	20.23	20.37	17.88	20.75	20.54	
COTAS DE TERRENO	470.07	471.34	472.68	474.03	476.42	477.61	478.07	478.54	479.00	479.47	479.98	480.14	480.94	481.40	482.28	483.66	485.03	487.14	488.53	489.90	491.50	492.75	494.06	496.33	497.07	497.81	498.56	499.94	500.93	502.07	502.85	503.64	

DIPUTACIÓN PROVINCIAL DE OURENSE

Vías e Obras

DELINEADO:

O AUTOR do PROXECTO

O ENXEREIRO XEFE DO SERVIZO DE VIAS E OBRAS

TITULO do PROXECTO

INVENTARIO de ESTRADAS MUNICIPAIS
CONCELLO de SAN CRISTOVO de CEA

DATA: XANEIRO 2014

CLAVE:

ESCALAS: E H 1: 2000 E V : 200

GRAFICA 0 20 40

TITULO do PLANO:

PERFIL LONXITUDINAL
OU - 76087

N. PLANO:

FOLLA 1 DE 3

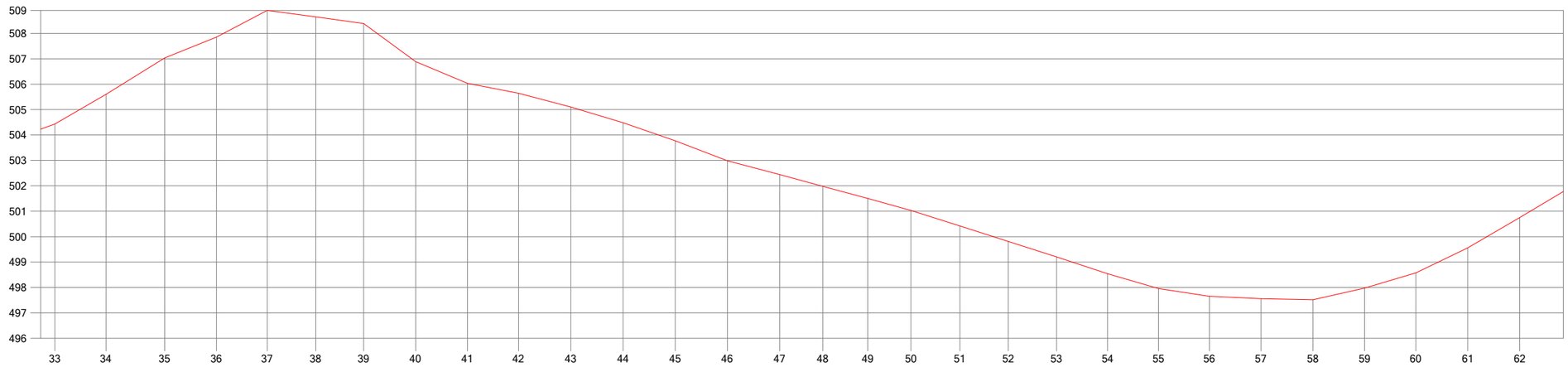

P.K.	600					700					800					900					1000					1100					1200
DISTANCIAS AL ORIGEN	605.54	625.71	648.80	669.21	689.23	708.33	727.23	747.70	768.12	788.29	808.83	829.47	850.06	870.58	891.14	908.16	925.89	942.94	962.18	981.29	1000.30	1020.39	1040.45	1060.50	1080.79	1101.35	1121.68	1141.87	1162.30	1182.80
DISTANCIAS PARCIALES	21.21	20.17	23.08	20.41	20.02	19.10	18.90	20.48	20.41	20.18	20.54	20.64	20.59	20.52	20.56	17.02	17.73	17.05	19.24	19.12	19.01	20.08	20.06	20.05	20.29	20.56	20.33	20.20	20.43	20.50
COTAS DE TERRENO	504.43	505.60	507.03	507.85	508.90	508.64	508.39	506.89	506.03	505.65	505.10	504.49	503.77	502.99	502.45	501.98	501.50	501.03	500.42	499.81	499.20	498.54	497.96	497.65	497.56	497.52	497.97	498.57	499.56	500.75

DEPUTACIÓN PROVINCIAL DE OURENSE

Vías e Obras

DELINEADO:

O AUTOR do PROXECTO

O ENXENEIRO XEFE DO SERVIZO DE VIAS E OBRAS

TITULO do PROXECTO

INVENTARIO de ESTRADAS MUNICIPAIS
CONCELLO de SAN CRISTOVO de CEA

DATA: XANEIRO 2014

CLAVE:

ESCALAS: E H 1: 2000 E V : 200

GRAFICA 0 20 40

TITULO do PLANO:

PERFIL LONXITUDINAL
OU - 76087

N. PLANO:

FOLLA 2 DE 3

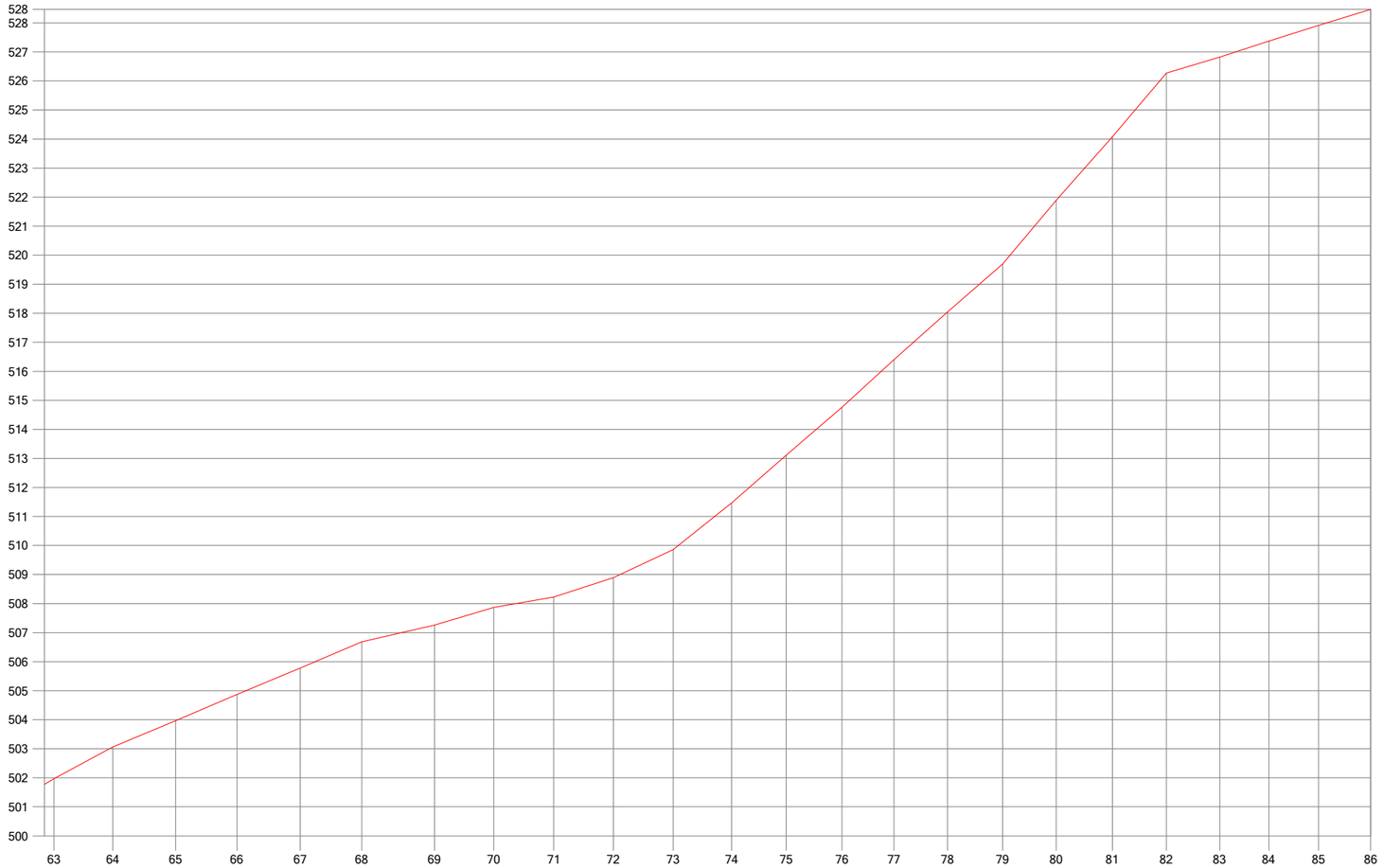

P.K.	1200					1300				1400					1500					1600				1657
DISTANCIAS AL ORIGEN	1203.28	1223.52	1245.21	1266.33	1288.13	1309.34	1334.41	1354.82	1375.53	1396.03	1416.67	1436.81	1455.63	1474.82	1492.75	1511.21	1530.16	1548.67	1568.02	1586.63	1605.00	1621.94	1639.12	1657.04
DISTANCIAS PARCIALES	20.48	20.24	21.69	21.12	21.80	21.22	25.06	20.41	20.72	20.50	20.64	20.14	18.82	19.18	17.93	18.46	18.95	18.51	19.35	18.61	18.37	16.95	17.17	17.92
COTAS DE TERRENO	501.97	503.06	503.97	504.87	505.78	506.68	507.26	507.87	508.23	508.89	509.86	511.46	513.11	514.76	516.40	518.05	519.70	521.89	524.08	526.28	526.82	527.37	527.92	528.47

DIEPUTACIÓN PROVINCIAL DE OURENSE

Vías e Obras

DELINEADO:

O AUTOR do PROXECTO

O ENXENEIRO XEFE DO SERVIZO DE VIAS E OBRAS

TITULO do PROXECTO

INVENTARIO de ESTRADAS MUNICIPAIS
CONCELLO de SAN CRISTOVO de CEA

DATA: XANEIRO 2014

CLAVE:

ESCALAS: E H 1: 2000 E V : 200

GRAFICA 0 20 40

TITULO do PLANO:

PERFIL LONXITUDINAL
OU - 76087

N. PLANO:

FOLLA 3 DE 3

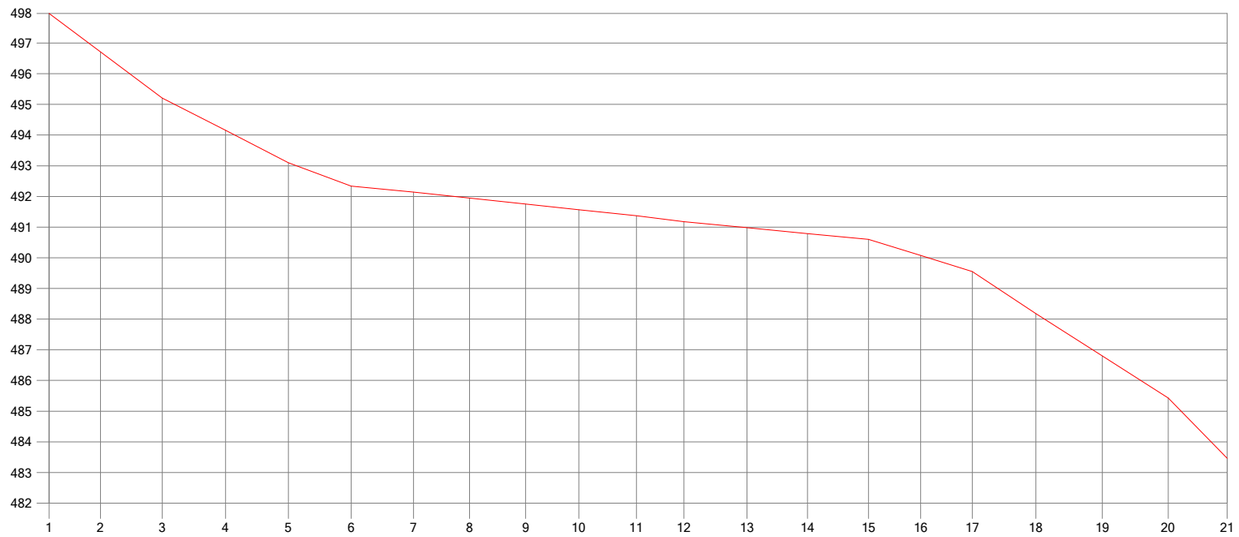

P.K.	0					100						200						300					384
DISTANCIAS AL ORIGEN	0.00	16.79	36.90	57.57	78.06	98.59	118.91	137.17	155.51	172.80	191.60	207.10	227.74	247.46	267.34	284.37	301.21	321.92	343.65	365.10	384.38
DISTANCIAS PARCIALES	0.00	16.79	20.12	20.67	20.49	20.53	20.32	18.25	18.34	17.29	18.81	15.49	20.64	19.72	19.88	17.04	16.83	20.71	21.73	21.45	19.28
COTAS DE TERRENO	497.97	496.71	495.21	494.16	493.10	492.33	492.14	491.95	491.76	491.56	491.37	491.18	490.98	490.79	490.60	490.08	489.55	488.18	486.80	485.43	483.47

DIEPUTACIÓN PROVINCIAL DE OURENSE

Vías e Obras

DELINEADO:

O AUTOR do PROXECTO

O ENXEREIRO XEFE DO SERVIZO DE VIAS E OBRAS

TITULO do PROXECTO

INVENTARIO de ESTRADAS MUNICIPAIS
CONCELLO de SAN CRISTOVO de CEA

DATA: XANEIRO 2014

CLAVE:

ESCALAS: E H 1: 2000 E V : 200

GRAFICA 0 20 40

TITULO do PLANO:

PERFIL LONXITUDINAL
OU - 76088

N. PLANO:

FOLLA 1 DE 1

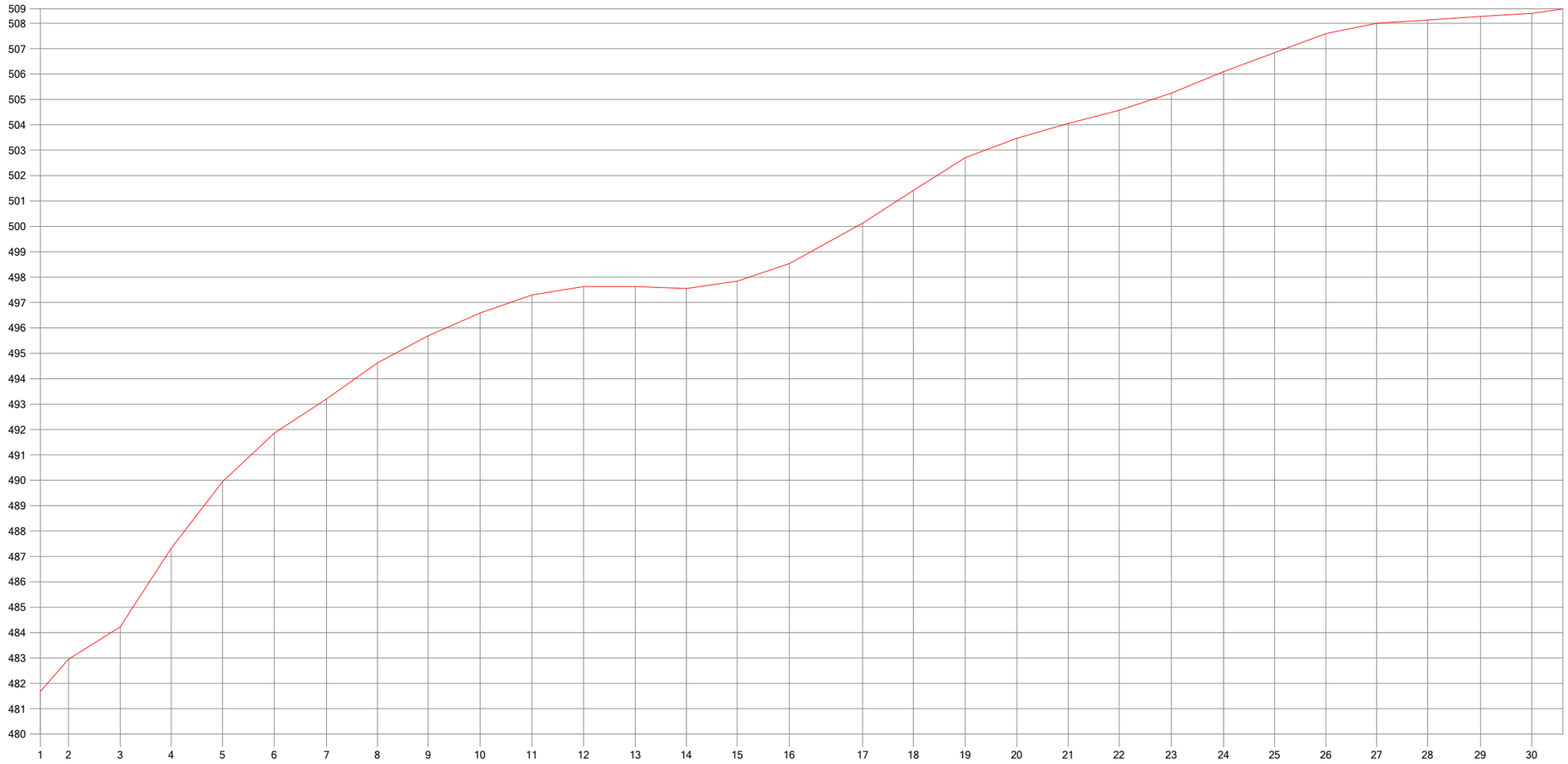

P.K.	0						100					200					300					400					500					600
DISTANCIAS AL ORIGEN	0.00	11.14	31.55	51.64	71.82	92.25	112.80	132.89	152.89	173.33	193.77	214.13	234.50	254.62	274.67	295.18	324.10	344.09	364.53	384.86	405.08	425.16	445.74	466.34	486.42	506.64	526.64	546.75	567.57	587.72		
DISTANCIAS PARCIALES	0.00	11.14	20.42	20.09	20.18	20.43	20.56	20.09	19.99	20.45	20.44	20.36	20.38	20.12	20.05	20.51	28.92	19.99	20.44	20.33	20.21	20.09	20.58	20.60	20.08	20.22	20.00	20.10	20.83	20.15		
COTAS DE TERRENO	481.68	482.95	484.23	487.32	489.94	491.86	493.20	494.62	495.69	496.59	497.30	497.63	497.63	497.55	497.84	498.54	500.13	501.42	502.71	503.47	504.06	504.57	505.25	506.09	506.83	507.59	508.00	508.12	508.27	508.39		

DEPUTACIÓN PROVINCIAL DE OURENSE

Vías e Obras

DELINEADO:

O AUTOR do PROXECTO

O ENXENEIRO XEFE DO SERVIZO DE VIAS E OBRAS

TITULO do PROXECTO

INVENTARIO de ESTRADAS MUNICIPAIS
CONCELLO de SAN CRISTOVO de CEA

DATA: XANEIRO 2014

CLAVE:

ESCALAS: E H 1: 2000 E V : 200

GRAFICA 0 20 40

TITULO do PLANO:

PERFIL LONXITUDINAL
OU - 76089

N. PLANO:

FOLLA 1 DE 3

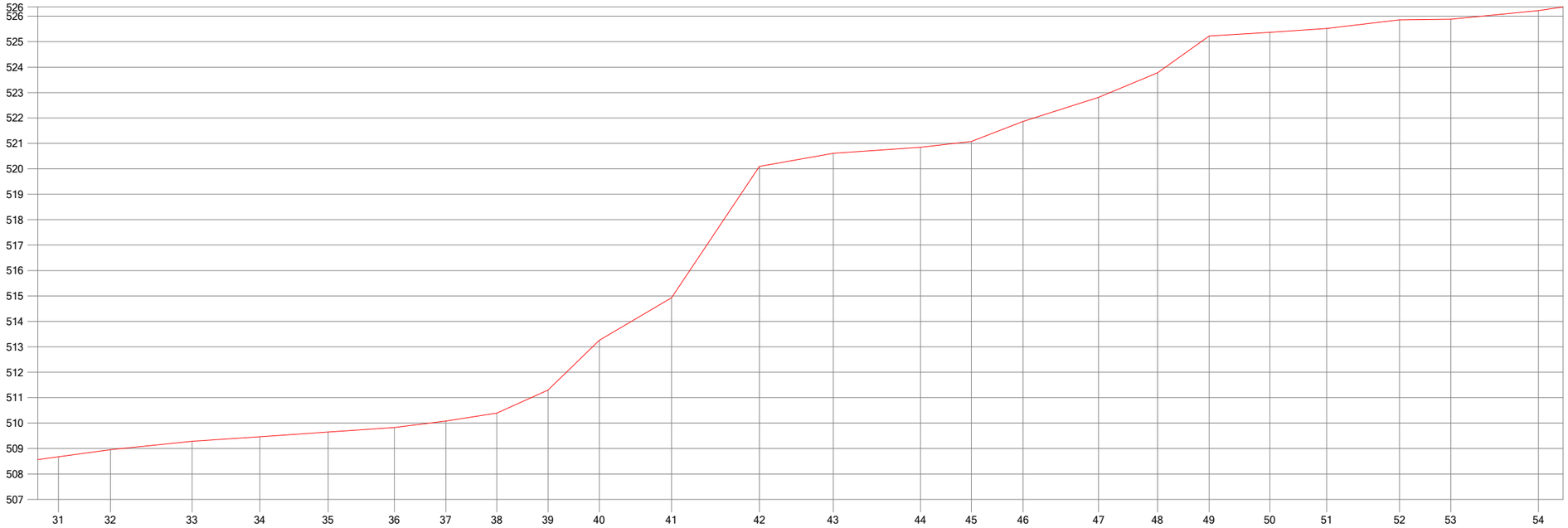

P.K.	600				700				800				900				1000				1100				1200
DISTANCIAS AL ORIGEN	608.08	628.56	660.68	687.34	714.17	740.24	760.47	780.60	800.72	820.92	849.31	883.88	912.88	947.25	967.28	987.60	1017.34	1040.49	1060.81	1084.71	1107.10	1135.70	1155.91	1190.40	
DISTANCIAS PARCIALES	20.36	20.48	32.12	26.67	26.82	26.08	20.22	20.14	20.11	20.20	28.39	34.57	29.00	34.37	20.03	20.32	29.74	23.15	20.32	23.90	22.39	28.60	20.21	34.49	
COTAS DE TERRENO	508.68	508.95	509.28	509.46	509.64	509.82	510.08	510.39	511.29	513.26	514.93	520.10	520.61	520.84	521.07	521.86	522.81	523.78	525.22	525.37	525.52	525.86	525.88	526.22	

DEPUTACIÓN PROVINCIAL DE OURENSE

Vías e Obras

DELINEADO:

O AUTOR do PROXECTO

O ENXENEIRO XEFE DO SERVIZO DE VIAS E OBRAS

TITULO do PROXECTO

INVENTARIO de ESTRADAS MUNICIPAIS
CONCELLO de SAN CRISTOVO de CEA

DATA: XANEIRO 2014

CLAVE:

ESCALAS: E H 1: 2000 E V : 200

GRAFICA 0 20 40

TITULO do PLANO:

PERFIL LONXITUDINAL
OU - 76089

N. PLANO:

FOLLA 2 DE 3

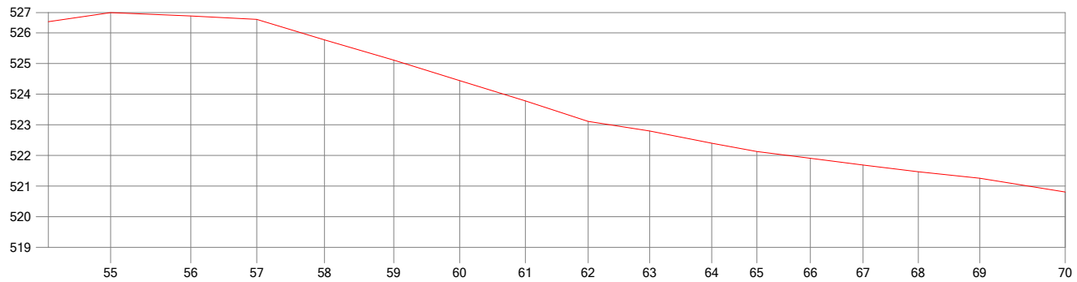

P.K.	1200				1300				1400						1500	1532
DISTANCIAS AL ORIGEN		1220.35	1246.50	1268.03	1290.11	1312.66	1334.19	1355.59	1376.09	1396.22	1416.46	1431.12	1448.62	1465.80	1483.82	1503.85	1531.78
DISTANCIAS PARCIALES		29.95	26.15	21.53	22.08	22.55	21.53	21.40	20.50	20.13	20.24	14.66	17.50	17.18	18.02	20.03	27.93
COTAS DE TERRENO		526.66	526.55	526.43	525.77	525.11	524.44	523.78	523.11	522.80	522.40	522.13	521.91	521.69	521.47	521.25	520.81

DEPUTACIÓN PROVINCIAL DE OURENSE

Vías e Obras

DELINEADO:

O AUTOR do PROXECTO

O ENXEREIRO XEFE DO SERVIZO DE VIAS E OBRAS

TITULO do PROXECTO

INVENTARIO de ESTRADAS MUNICIPAIS
CONCELLO de SAN CRISTOVO de CEA

DATA: XANEIRO 2014

CLAVE:

ESCALAS: E H 1: 2000 E V : 200

GRAFICA 0 20 40

TITULO do PLANO:

PERFIL LONXITUDINAL
OU - 76089

N. PLANO:

FOLLA 3 DE 3

P.K.	0					100					200					300					400					500
DISTANCIAS AL ORIGEN	0.00	13.69	34.42	54.69	73.92	92.98	119.30	139.44	161.14	187.00	207.53	228.06	248.56	268.83	289.11	309.15	329.80	349.87	370.17	390.83	411.48	431.60	451.95	471.99	492.04
DISTANCIAS PARCIALES	0.00	13.69	20.73	20.27	19.22	19.07	26.32	20.14	21.70	25.86	20.53	20.53	20.50	20.28	20.28	20.04	20.65	20.06	20.30	20.66	20.65	20.13	20.34	20.04	20.05
COTAS DE TERRENO	491.41	490.24	488.54	486.84	484.51	482.18	479.84	477.97	475.76	473.54	472.72	471.90	470.60	469.76	469.02	468.40	467.76	466.90	466.29	465.68	464.41	463.49	462.17	460.52	458.84

DEPUTACIÓN PROVINCIAL DE OURENSE

Vías e Obras

DELINEADO:

O AUTOR do PROXECTO

O ENXEREIRO XEFE DO SERVIZO DE VIAS E OBRAS

TITULO do PROXECTO

INVENTARIO de ESTRADAS MUNICIPAIS
CONCELLO de SAN CRISTOVO de CEA

DATA: XANEIRO 2014

CLAVE:

ESCALAS: E H 1: 2000 E V : 200

GRAFICA 0 20 40

TITULO do PLANO:

PERFIL LONXITUDINAL
OU - 76093

N. PLANO:

FOLLA 1 DE 4

P.K.	500				600					700					800				900				1000
DISTANCIAS AL ORIGEN	512.20	532.36	558.86	579.18	599.68	619.71	640.21	660.80	684.34	704.60	724.63	744.91	764.91	785.03	805.25	825.73	845.80	870.38	895.16	916.44	935.59	955.43	989.39
DISTANCIAS PARCIALES	20.16	20.15	26.51	20.32	20.50	20.03	20.50	20.59	23.54	20.26	20.03	20.28	20.01	20.12	20.22	20.48	20.07	24.59	24.77	21.28	19.15	19.85	33.96
COTAS DE TERRENO	457.49	455.84	453.83	452.17	450.63	448.90	447.30	444.99	443.24	440.88	438.10	435.42	433.12	431.74	430.20	428.91	427.89	426.35	425.00	423.65	421.89	420.13	417.26

DEPUTACIÓN PROVINCIAL DE OURENSE

Vías e Obras

DELINEADO:

O AUTOR do PROXECTO

O ENXENEIRO XEFE DO SERVIZO DE VIAS E OBRAS

TITULO do PROXECTO

INVENTARIO de ESTRADAS MUNICIPAIS
CONCELLO de SAN CRISTOVO de CEA

DATA: XANEIRO 2014

CLAVE:

ESCALAS: E H 1: 2000 E V : 200

GRÁFICA 0 20 40

TITULO do PLANO:

PERFIL LONXITUDINAL
OU - 76093

N. PLANO:

FOLLA 2 DE 4

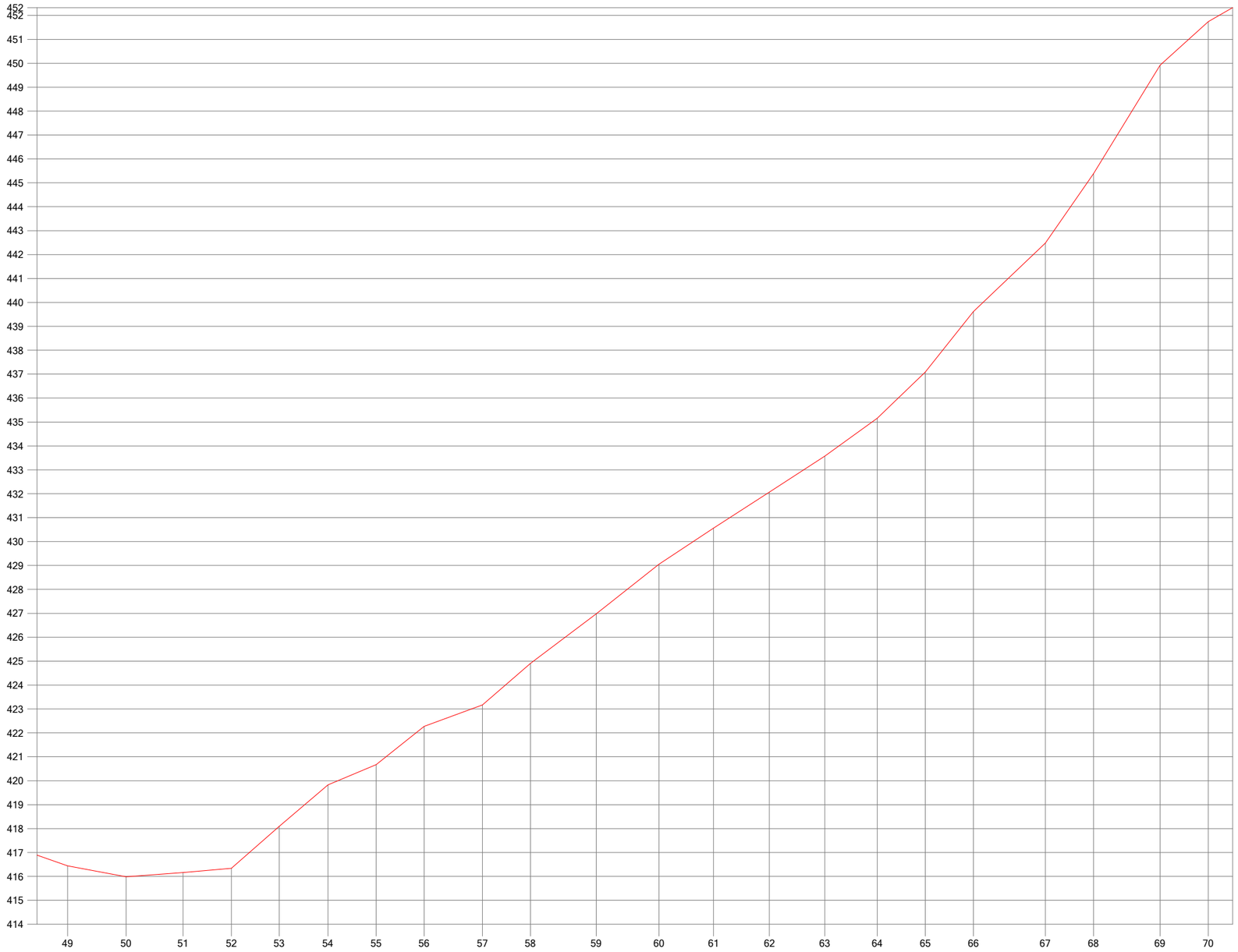

P.K.	1000				1100					1200				1300				1400				1500
DISTANCIAS AL ORIGEN	1012.81	1037.24	1061.09	1081.32	1101.32	1121.68	1141.85	1161.89	1186.30	1206.33	1233.87	1260.16	1282.93	1306.32	1329.46	1351.42	1371.49	1391.63	1421.68	1441.82	1469.66	1489.83
DISTANCIAS PARCIALES	23.42	24.43	23.85	20.23	19.99	20.36	20.18	20.03	24.41	20.03	27.54	26.29	22.77	23.39	23.14	21.96	20.07	20.14	30.05	20.14	27.83	20.18
COTAS DE TERRENO	416.44	415.99	416.16	416.34	418.09	419.83	420.68	422.28	423.17	424.90	426.98	429.05	430.56	432.07	433.57	435.16	437.09	439.62	442.48	445.38	449.92	451.74

DEPUTACIÓN PROVINCIAL DE OURENSE

Vías e Obras

DELINEADO:

O AUTOR do PROXECTO

O ENXEREIRO XEFE DO SERVIZO DE VIAS E OBRAS

TITULO do PROXECTO

INVENTARIO de ESTRADAS MUNICIPAIS
CONCELLO de SAN CRISTOVO de CEA

DATA: XANEIRO 2014

CLAVE:

ESCALAS: E H 1: 2000 E V : 200

GRAFICA 0 20 40

TITULO do PLANO:

PERFIL LONXITUDINAL
OU - 76093

N. PLANO:

FOLLA 3 DE 4

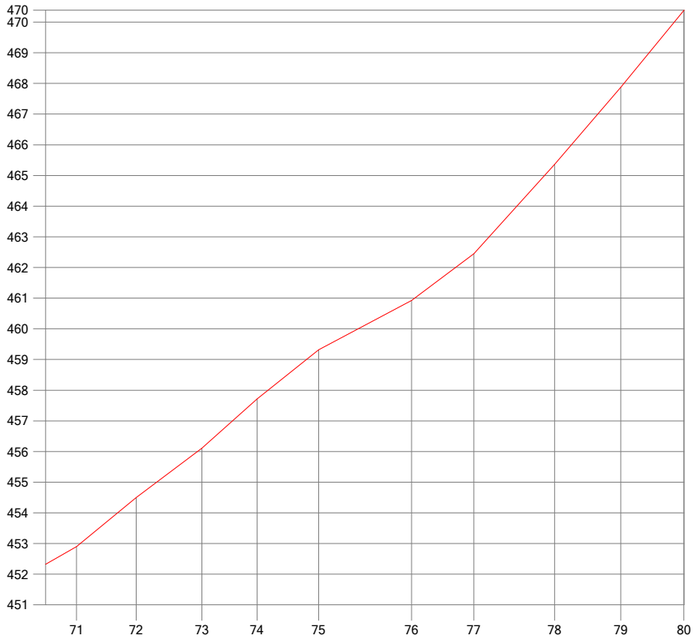

P.K.	1500					1600				1700	1708
DISTANCIAS AL ORIGEN	1510.10	1529.53	1551.02	1569.00	1589.06	1619.39	1639.72	1666.03	1687.69	1708.27	
DISTANCIAS PARCIALES	20.27	19.43	21.48	17.98	20.06	30.33	20.33	26.32	21.66	20.58	
COTAS DE TERRENO	452.90	454.50	456.11	457.71	459.32	460.92	462.45	465.36	467.88	470.39	

DEPUTACIÓN PROVINCIAL DE OURENSE

Vías e Obras

DELINEADO:

O AUTOR do PROXECTO

O ENXENEIRO XEFE DO SERVIZO DE VIAS E OBRAS

TITULO do PROXECTO

INVENTARIO de ESTRADAS MUNICIPAIS
CONCELLO de SAN CRISTOVO de CEA

DATA: XANEIRO 2014

CLAVE:

ESCALAS: E H 1: 2000 E V : 200

GRAFICA 0 20 40

TITULO do PLANO:

PERFIL LONXITUDINAL
OU - 76093

N. PLANO:

FOLLA 4 DE 4

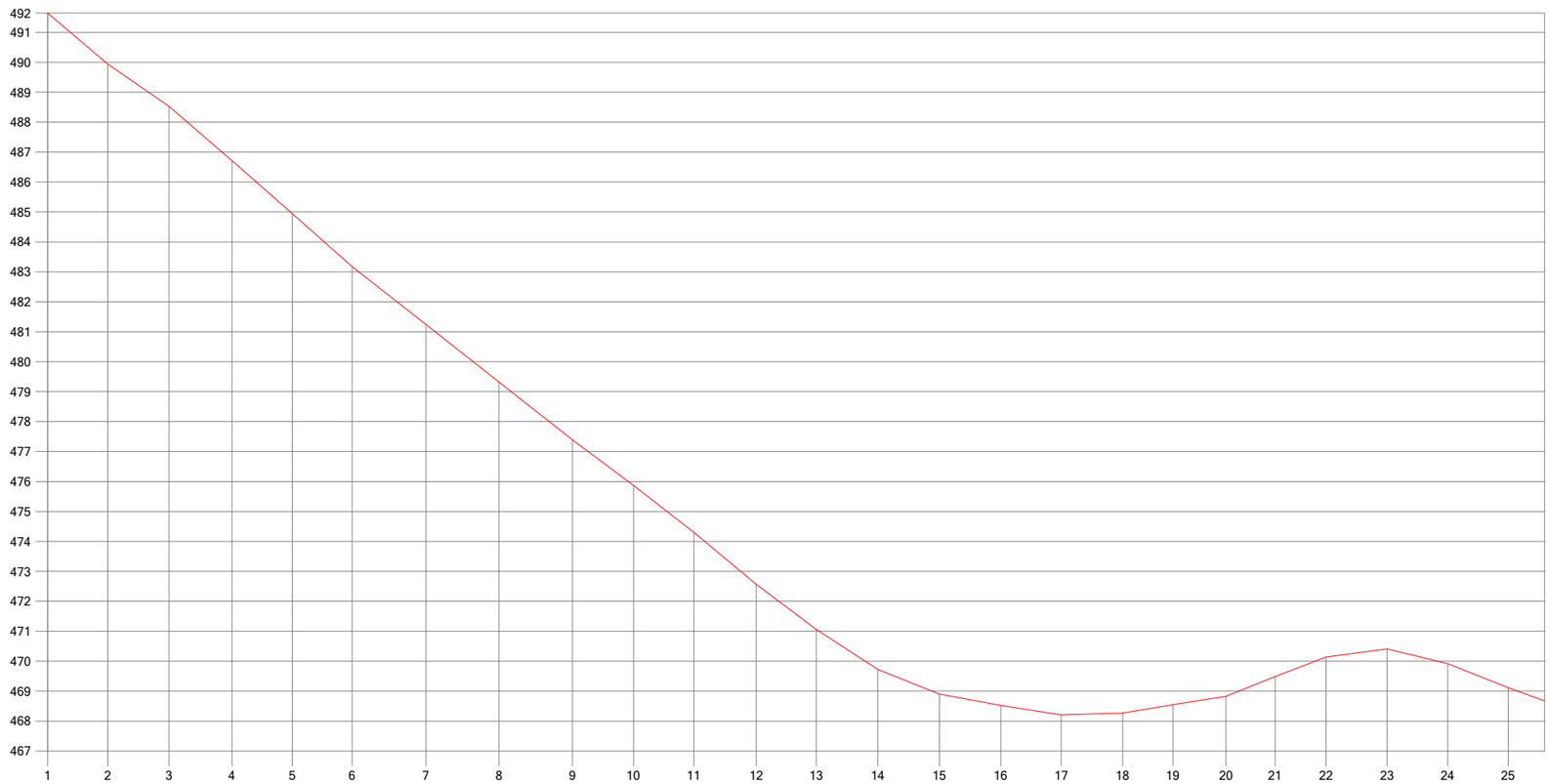

P.K.	0					100				200				300				400					500
DISTANCIAS AL ORIGEN	0.00	20.04	40.54	61.51	81.70	101.68	126.30	150.74	175.29	195.64	215.81	236.68	256.71	277.28	297.83	318.34	338.52	359.07	375.81	393.54	409.96	427.00	447.42	467.62	487.84
DISTANCIAS PARCIALES	0.00	20.04	20.50	20.97	20.19	19.99	24.62	24.44	24.55	20.35	20.17	20.87	20.03	20.57	20.55	20.51	20.18	20.55	16.74	17.73	16.42	17.04	20.42	20.19	20.23
COTAS DE TERRENO	491.64	489.94	488.52	486.71	484.94	483.17	481.25	479.32	477.39	475.87	474.30	472.57	471.06	469.72	468.90	468.52	468.21	468.27	468.55	468.83	469.48	470.14	470.41	469.92	469.11

DEPUTACIÓN PROVINCIAL DE OURENSE

Vías e Obras

DELINEADO:

O AUTOR do PROXECTO

O ENXENEIRO XEFE DO SERVIZO DE VIAS E OBRAS

TITULO do PROXECTO

INVENTARIO de ESTRADAS MUNICIPAIS
CONCELLO de SAN CRISTOVO de CEA

DATA: XANEIRO 2014

CLAVE:

ESCALAS: E H 1: 2000 E V : 200

GRAFICA 0 20 40

TITULO do PLANO:

PERFIL LONXITUDINAL
OU - 76094

N. PLANO:

FOLLA 1 DE 6

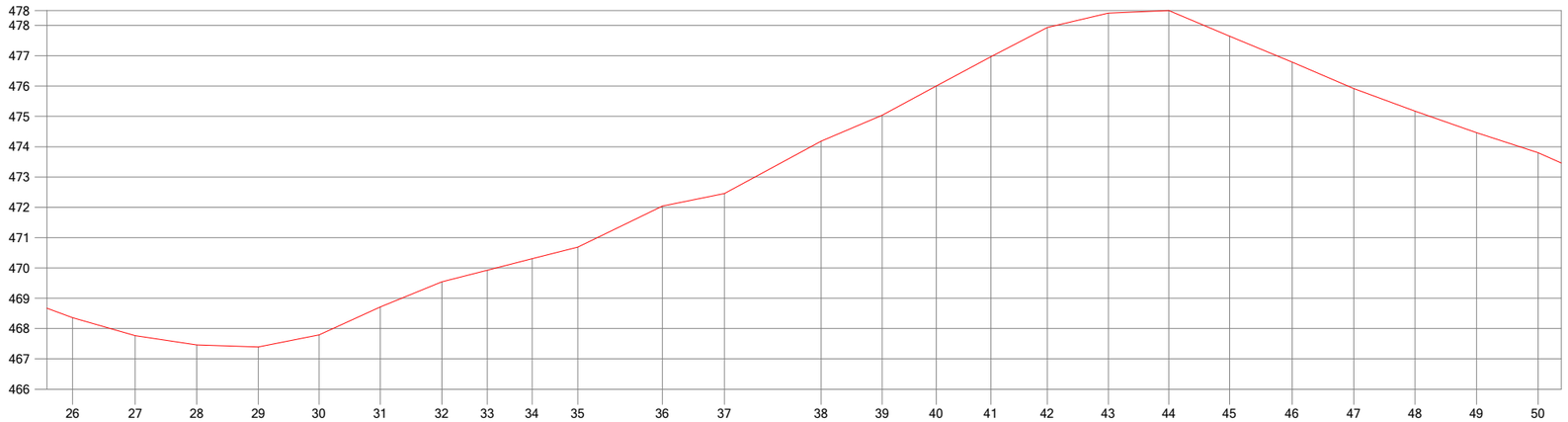

P.K.	500					600					700					800					900					1000
DISTANCIAS AL ORIGEN	508.51	529.17	549.49	569.81	589.83	610.05	630.39	645.40	660.20	675.27	703.19	723.68	755.61	775.79	793.63	811.68	830.30	850.42	870.45	890.51	911.16	931.48	951.75	972.03	992.36	
DISTANCIAS PARCIALES	20.67	20.66	20.32	20.32	20.01	20.22	20.35	15.00	14.81	15.07	27.92	20.50	31.93	20.18	17.84	18.05	18.62	20.12	20.03	20.06	20.65	20.32	20.27	20.27	20.33	
COTAS DE TERRENO	468.36	467.77	467.46	467.39	467.79	468.71	469.54	469.92	470.31	470.69	472.04	472.45	474.18	475.04	476.00	476.97	477.94	478.40	478.49	477.65	476.79	475.92	475.18	474.46	473.80	

DEPUTACIÓN PROVINCIAL DE OURENSE

Vías e Obras

DELINEADO:

O AUTOR do PROXECTO

O ENXEREIRO XEFE DO SERVIZO DE VIAS E OBRAS

TITULO do PROXECTO

INVENTARIO de ESTRADAS MUNICIPAIS
CONCELLO de SAN CRISTOVO de CEA

DATA: XANEIRO 2014

CLAVE:

ESCALAS: E H 1: 2000 E V : 200

GRAFICA 0 20 40

TITULO do PLANO:

PERFIL LONXITUDINAL
OU - 76094

N. PLANO:

FOLLA 2 DE 6

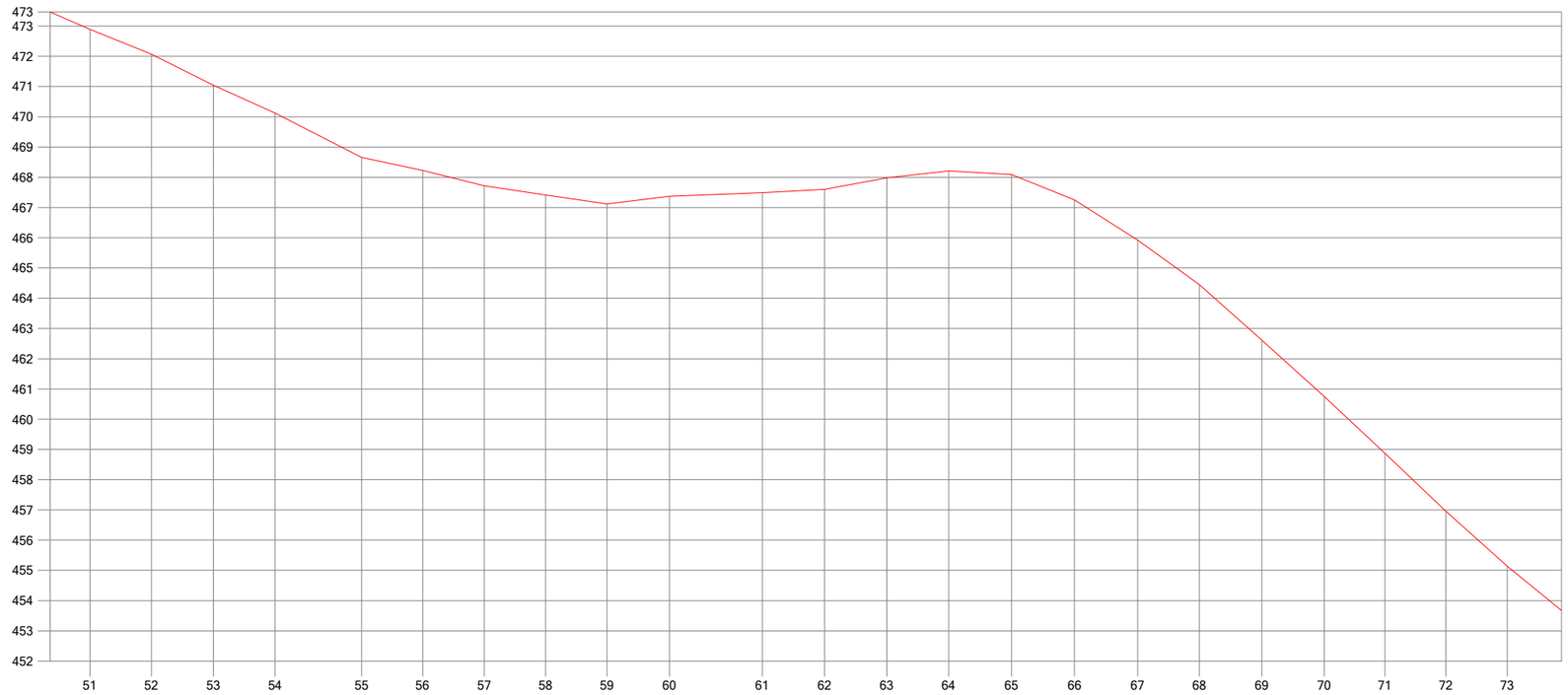

P.K.	1000				1100					1200				1300					1400					1500
DISTANCIAS AL ORIGEN	1013.16	1033.51	1054.04	1074.46	1103.07	1123.26	1143.64	1163.95	1184.23	1204.87	1235.60	1256.19	1276.78	1297.26	1318.05	1338.86	1359.75	1380.18	1400.86	1421.47	1441.54	1461.70	1481.99	
DISTANCIAS PARCIALES	20.80	20.34	20.53	20.42	28.61	20.20	20.37	20.31	20.28	20.64	30.73	20.59	20.59	20.48	20.79	20.81	20.89	20.43	20.69	20.60	20.07	20.17	20.29	
COTAS DE TERRENO	472.89	472.07	471.05	470.12	468.66	468.23	467.72	467.42	467.12	467.37	467.49	467.60	467.98	468.21	468.09	467.26	465.93	464.45	462.61	460.75	458.87	456.96	455.14	

DEPUTACIÓN PROVINCIAL DE OURENSE

Vías e Obras

DELINEADO:

O AUTOR do PROXECTO

O ENXENEIRO XEFE DO SERVIZO DE VIAS E OBRAS

TITULO do PROXECTO

INVENTARIO de ESTRADAS MUNICIPAIS
CONCELLO de SAN CRISTOVO de CEA

DATA: XANEIRO 2014

CLAVE:

ESCALAS: E H 1: 2000 E V : 200

GRAFICA 0 20 40

TITULO do PLANO:

PERFIL LONXITUDINAL
OU - 76094

N. PLANO:

FOLLA 3 DE 6

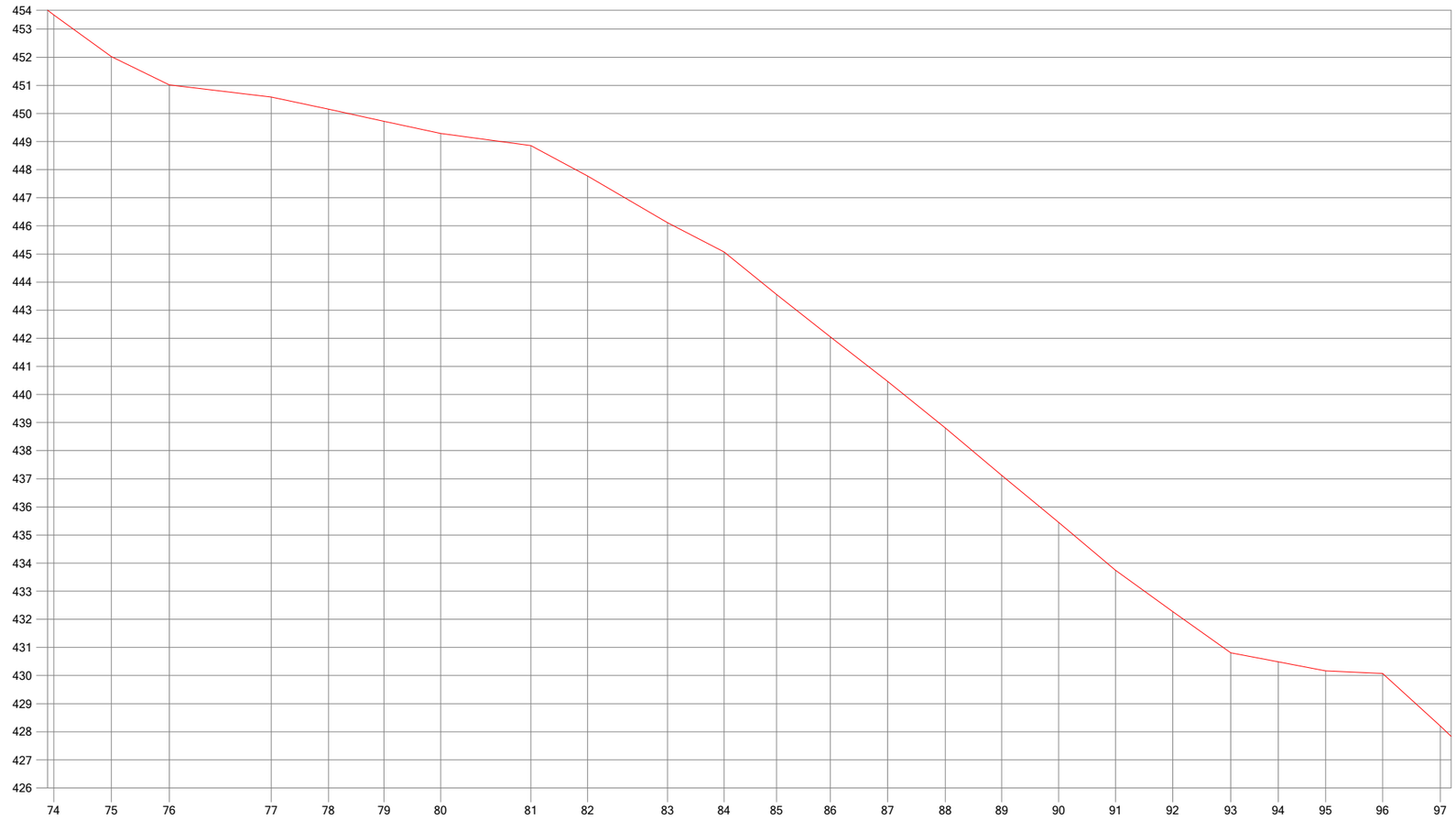

P.K.	1500				1600				1700				1800				1900				2000
DISTANCIAS AL ORIGEN	1502.15	1522.65	1543.33	1579.63	1600.03	1619.80	1640.03	1672.14	1692.36	1720.83	1740.97	1759.64	1778.84	1799.23	1819.80	1839.88	1860.18	1880.44	1900.80	1921.49	1938.43	1955.30	1975.55	1996.12
DISTANCIAS PARCIALES	20.16	20.51	20.68	36.30	20.40	19.77	20.23	32.11	20.22	28.47	20.14	18.67	19.20	20.38	20.58	20.07	20.30	20.26	20.35	20.70	16.93	16.88	20.25	20.57
COTAS DE TERRENO	453.50	452.02	451.02	450.58	450.15	449.72	449.29	448.86	447.77	446.11	445.07	443.56	442.05	440.47	438.80	437.13	435.45	433.75	432.27	430.81	430.48	430.16	430.07	428.20

DIEPUTACIÓN PROVINCIAL DE OURENSE

Vías e Obras

DELINEADO:

O AUTOR do PROXECTO

O ENXEREIRO XEFE DO SERVIZO DE VIAS E OBRAS

TITULO do PROXECTO

INVENTARIO de ESTRADAS MUNICIPAIS
CONCELLO de SAN CRISTOVO de CEA

DATA: XANEIRO 2014

CLAVE:

ESCALAS: E H 1: 2000 E V : 200

GRAFICA 0 20 40

TITULO do PLANO:

PERFIL LONXITUDINAL
OU - 76094

N. PLANO:

FOLLA 4 DE 6

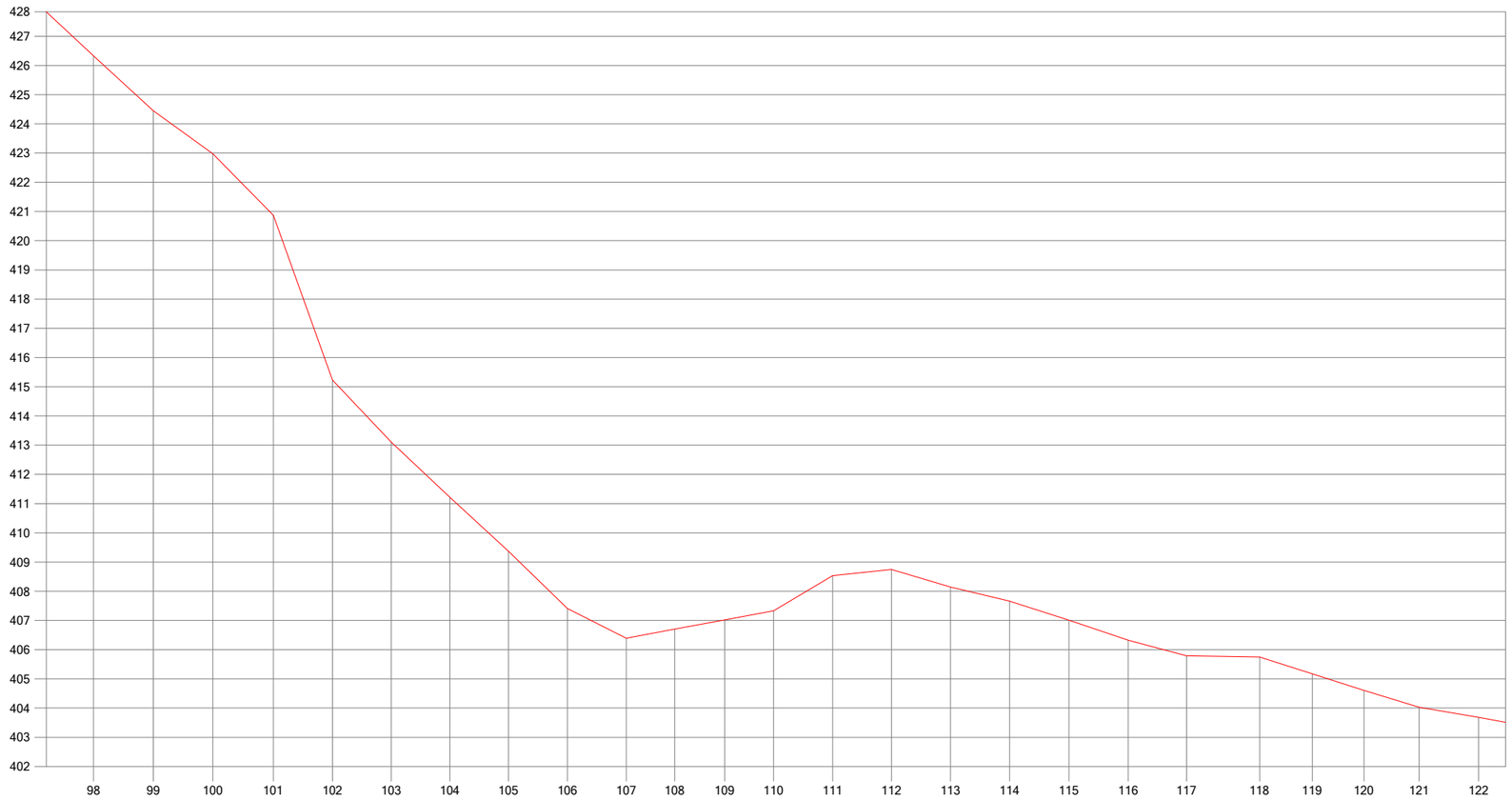

P.K.	2000				2100					2200						2300					2400					2500
DISTANCIAS AL ORIGEN	2016.19	2036.69	2057.05	2077.77	2098.07	2118.19	2138.25	2158.36	2178.57	2198.71	2215.32	2232.43	2249.17	2269.43	2289.58	2309.85	2330.05	2350.39	2370.69	2390.70	2415.71	2433.73	2451.43	2470.35	2490.77	
DISTANCIAS PARCIALES	20.06	20.50	20.37	20.72	20.30	20.12	20.07	20.10	20.21	20.14	16.61	17.11	16.74	20.25	20.15	20.27	20.20	20.34	20.30	20.01	25.01	18.02	17.69	18.92	20.42	
COTAS DE TERRENO	426.32	424.45	422.98	420.87	415.23	413.10	411.22	409.37	407.41	406.39	406.70	407.02	407.33	408.53	408.74	408.14	407.66	407.01	406.32	405.79	405.75	405.17	404.60	404.03	403.68	

DIEPUTACIÓN PROVINCIAL DE OURENSE

Vías e Obras

DELINEADO:

O AUTOR do PROXECTO

O ENXENEIRO XEFE DO SERVIZO DE VIAS E OBRAS

TITULO do PROXECTO

INVENTARIO de ESTRADAS MUNICIPAIS
CONCELLO de SAN CRISTOVO de CEA

DATA: XANEIRO 2014

CLAVE:

ESCALAS: E H 1: 2000 E V : 200

GRAFICA 0 20 40

TITULO do PLANO:

PERFIL LONXITUDINAL
OU - 76094

N. PLANO:

FOLLA 5 DE 6

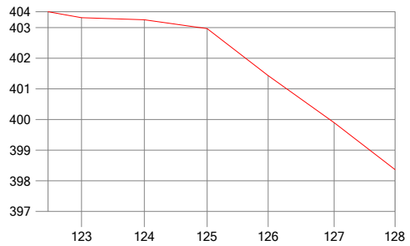

P.K.	2500				2600	2613
DISTANCIAS AL ORIGEN	2510.93	2531.42	2551.89	2571.80	2593.33	2613.17
DISTANCIAS PARCIALES	20.16	20.49	20.47	19.91	21.53	19.84
COTAS DE TERRENO	403.32	403.25	402.96	401.43	399.90	398.36

DEPUTACIÓN PROVINCIAL DE OURENSE

Vías e Obras

DELINEADO:

O AUTOR do PROXECTO

O ENXENEIRO XEFE DO SERVIZO DE VIAS E OBRAS

TITULO do PROXECTO

INVENTARIO de ESTRADAS MUNICIPAIS
CONCELLO de SAN CRISTOVO de CEA

DATA: XANEIRO 2014

CLAVE:

ESCALAS: E H 1: 2000 E V : 200

GRAFICA 0 20 40

TITULO do PLANO:

PERFIL LONXITUDINAL
OU - 76094

N. PLANO:

FOLLA 6 DE 6

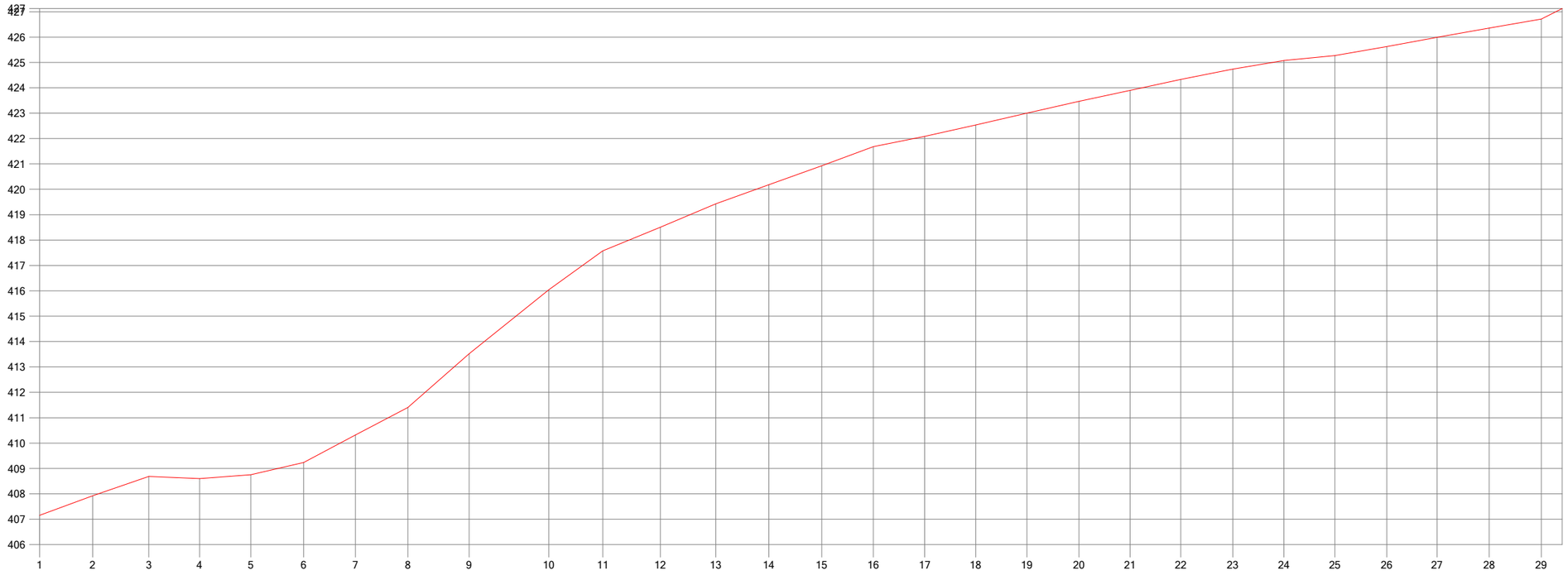

P.K.	0					100				200					300					400					500					600
DISTANCIAS AL ORIGEN	0.00	20.85	43.02	63.04	83.23	104.06	124.43	145.10	169.22	200.61	221.93	244.56	266.40	287.32	308.17	328.54	348.75	368.88	389.02	409.55	429.67	449.70	470.14	490.34	510.42	530.85	550.65	571.22	591.75
DISTANCIAS PARCIALES	0.00	20.85	22.17	20.02	20.19	20.83	20.37	20.68	24.11	31.40	21.32	22.63	21.84	20.91	20.86	20.37	20.21	20.13	20.14	20.53	20.12	20.03	20.44	20.20	20.08	20.43	19.80	20.57	20.53
COTAS DE TERRENO	407.16	407.92	408.68	408.60	408.76	409.23	410.32	411.40	413.52	416.04	417.58	418.50	419.43	420.18	420.93	421.68	422.09	422.54	423.00	423.46	423.90	424.33	424.73	425.08	425.27	425.63	425.99	426.35	426.71

DEPUTACIÓN PROVINCIAL DE OURENSE

Vías e Obras

DELINEADO:

O AUTOR do PROXECTO

O ENXEREIRO XEFE DO SERVIZO DE VIAS E OBRAS

TITULO do PROXECTO

INVENTARIO de ESTRADAS MUNICIPAIS
CONCELLO de SAN CRISTOVO de CEA

DATA: XANEIRO 2014

CLAVE:

ESCALAS: E H 1: 2000 E V : 200

GRAFICA 0 20 40

TITULO do PLANO:

PERFIL LONXITUDINAL
OU - 76095

N. PLANO:

FOLLA 1 DE 2

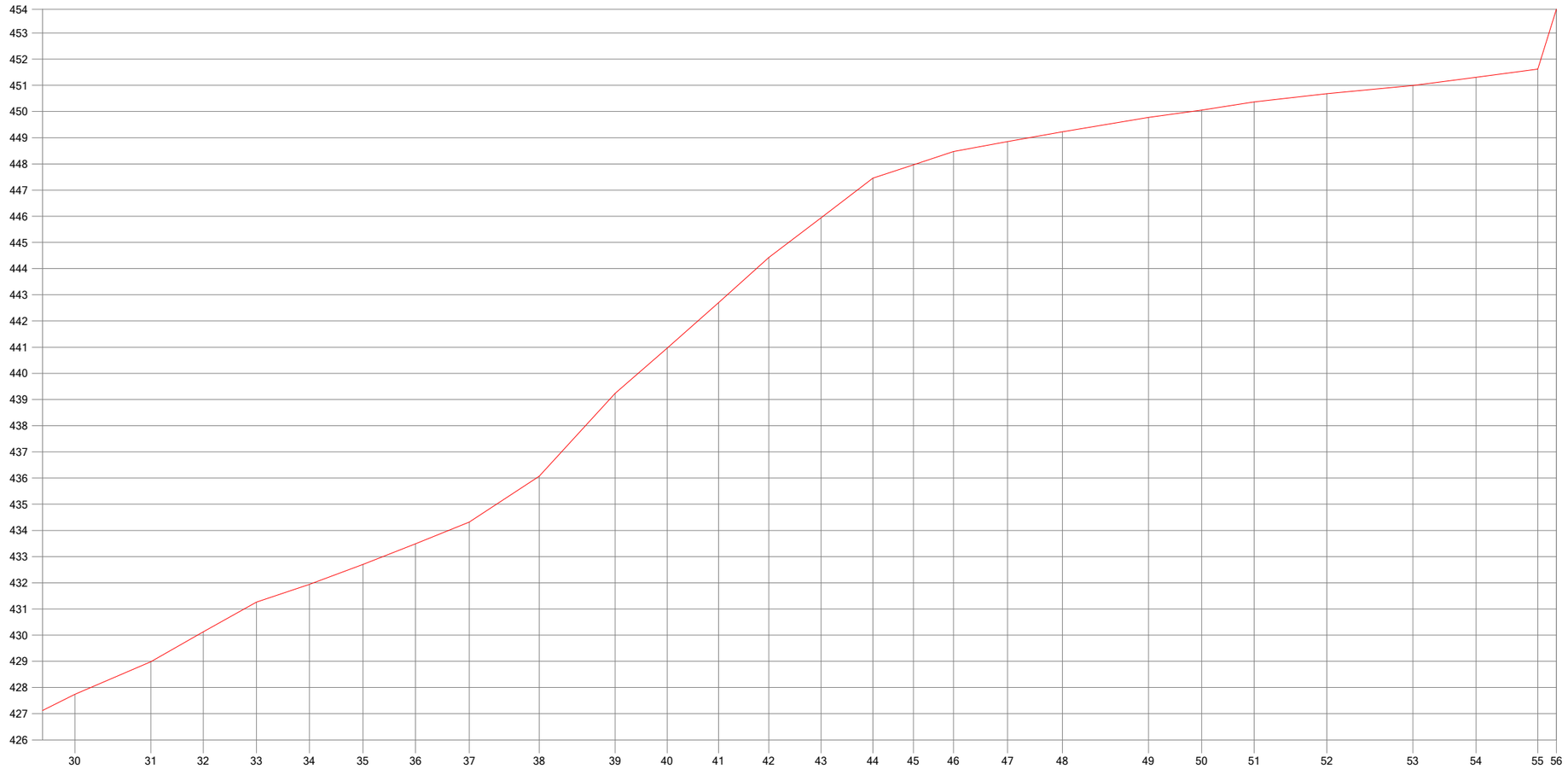

P.K.	600				700				800					900						1000					1100			1179
DISTANCIAS AL ORIGEN	612.36	641.44	661.46	681.83	702.02	722.52	742.63	763.20	789.96	818.97	838.86	858.50	877.70	897.76	917.55	933.02	948.39	969.02	990.00	1022.95	1043.24	1063.34	1091.15	1124.02	1148.19	1171.78	1178.92	
DISTANCIAS PARCIALES	20.60	29.08	20.02	20.37	20.20	20.50	20.11	20.56	26.76	29.01	19.89	19.64	19.20	20.06	19.79	15.48	15.37	20.63	20.98	32.94	20.29	20.11	27.80	32.87	24.17	23.59	7.14	
COTAS DE TERRENO	427.74	428.98	430.13	431.26	431.94	432.70	433.49	434.32	436.07	439.23	440.96	442.69	444.43	445.94	447.46	447.97	448.47	448.85	449.23	449.77	450.05	450.37	450.68	451.00	451.31	451.62	453.90	

DEPUTACIÓN PROVINCIAL DE OURENSE

Vías e Obras

DELINEADO:

O AUTOR do PROXECTO

O ENXEREIRO XEFE DO SERVIZO DE VIAS E OBRAS

TITULO do PROXECTO

INVENTARIO de ESTRADAS MUNICIPAIS
CONCELLO de SAN CRISTOVO de CEA

DATA: XANEIRO 2014

CLAVE:

ESCALAS: E H 1: 2000 E V : 200

GRAFICA 0 20 40

TITULO do PLANO:

PERFIL LONXITUDINAL
OU - 76095

N. PLANO:

FOLLA 2 DE 2

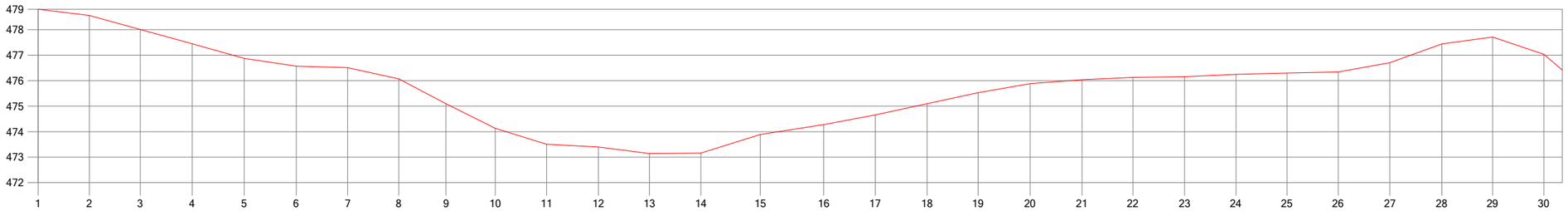

P.K.	DISTANCIAS AL ORIGEN	DISTANCIAS PARCIALES	COTAS DE TERRENO
0	0.00	0.00	478.80
	20.18	20.18	478.56
	40.22	20.04	478.01
	60.62	20.41	477.45
	81.14	20.52	476.88
100	101.66	20.51	476.57
	121.91	20.26	476.51
	141.99	20.08	476.07
	160.60	18.60	475.10
	179.99	19.40	474.13
200	200.23	20.24	473.51
	220.58	20.35	473.40
	240.68	20.10	473.14
	260.93	20.25	473.16
	284.29	23.36	473.89
300	309.26	24.97	474.27
	329.57	20.31	474.66
	349.94	20.37	475.10
	370.02	20.09	475.53
	390.51	20.49	475.88
400	410.94	20.43	476.04
	430.98	20.04	476.13
	451.36	20.38	476.16
	471.55	20.19	476.25
	491.60	20.05	476.30
500	511.79	20.18	476.35
	532.11	20.33	476.71
	552.57	20.46	477.44
	572.57	20.00	477.71
600	592.71	20.15	477.03

DIPUTACIÓN PROVINCIAL DE OURENSE

Vías e Obras

DELINEADO:

O AUTOR do PROXECTO

O ENXENEIRO XEFE DO SERVIZO DE VIAS E OBRAS

TITULO do PROXECTO

INVENTARIO de ESTRADAS MUNICIPAIS
CONCELLO de SAN CRISTOVO de CEA

DATA: XANEIRO 2014

CLAVE:

ESCALAS: E H 1: 2000 E V : 200

GRAFICA 0 20 40

TITULO do PLANO:

PERFIL LONXITUDINAL
OU - 76096

N. PLANO:

FOLLA 1 DE 6

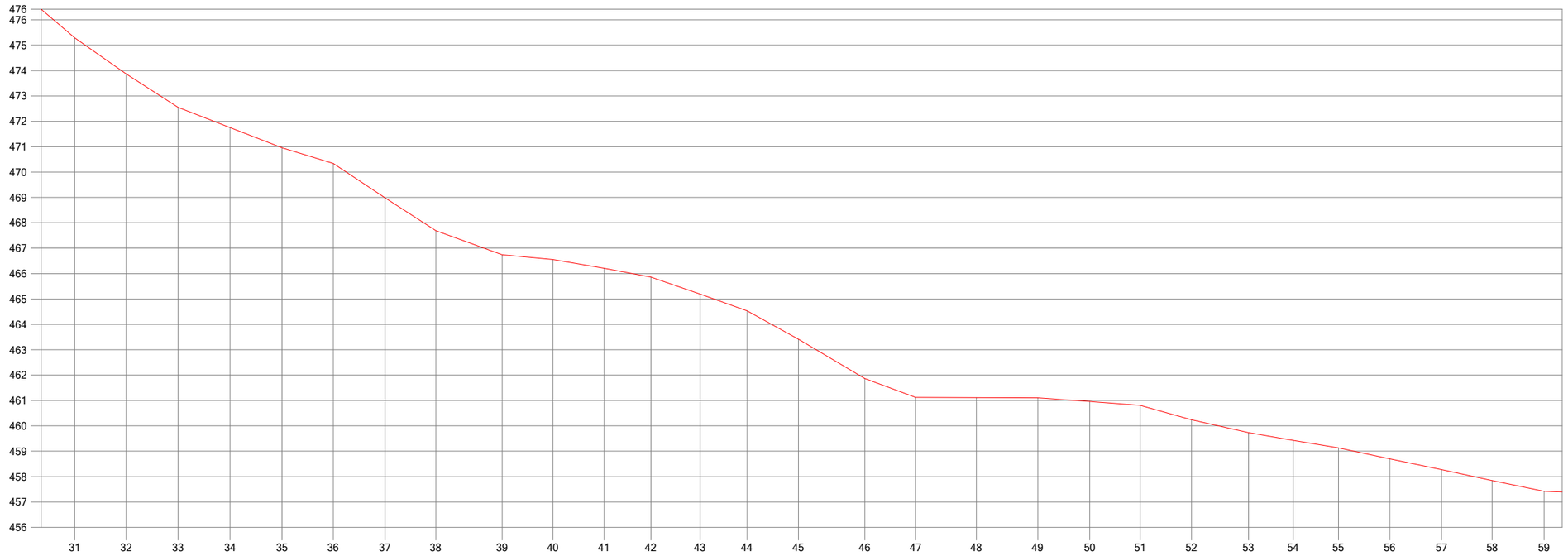

P.K.	600					700				800					900				1000					1100					1200
DISTANCIAS AL ORIGEN	613.25	633.58	654.06	674.54	695.05	715.24	735.67	755.70	781.89	801.92	822.08	840.58	859.94	878.50	898.73	924.94	945.00	968.92	993.14	1013.67	1033.56	1053.75	1076.28	1093.88	1111.78	1132.01	1152.47	1172.44	1192.90
DISTANCIAS PARCIALES	20.53	20.33	20.48	20.48	20.51	20.19	20.43	20.03	26.18	20.04	20.16	18.49	19.36	18.57	20.22	26.22	20.06	23.91	24.22	20.53	19.88	20.20	22.53	17.60	17.90	20.23	20.46	19.97	20.46
COTAS DE TERRENO	475.29	473.87	472.55	471.75	470.96	470.34	468.99	467.69	466.74	466.55	466.21	465.86	465.20	464.53	463.42	461.86	461.12	461.11	461.10	460.96	460.81	460.24	459.73	459.43	459.13	458.70	458.27	457.85	457.42

DIEPUTACIÓN PROVINCIAL DE OURENSE

Vías e Obras

DELINEADO:

O AUTOR do PROXECTO

O ENXEREIRO XEFE DO SERVIZO DE VIAS E OBRAS

TITULO do PROXECTO

INVENTARIO de ESTRADAS MUNICIPAIS
CONCELLO de SAN CRISTOVO de CEA

DATA: XANEIRO 2014

CLAVE:

ESCALAS: E H 1: 2000 E V : 200

GRAFICA 0 20 40

TITULO do PLANO:

PERFIL LONXITUDINAL
OU - 76096

N. PLANO:

FOLLA 2 DE 6

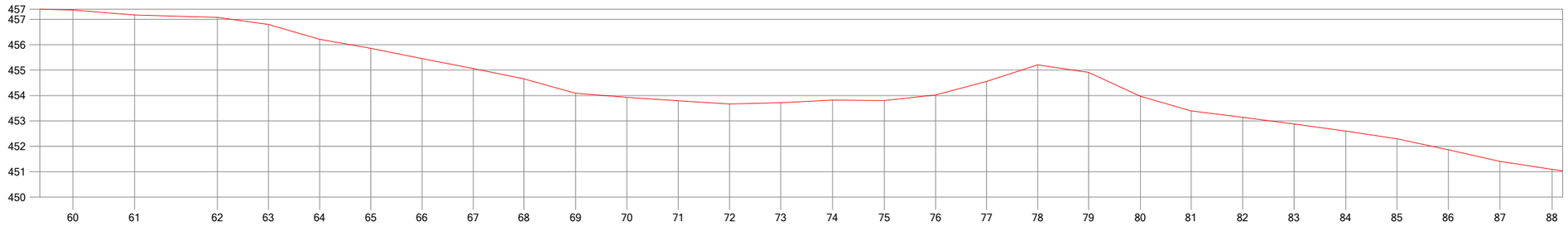

P.K.	DISTANCIAS AL ORIGEN	DISTANCIAS PARCIALES	COTAS DE TERRENO
1200	1213.02	20.12	457.36
	1237.29	24.27	457.18
	1269.94	32.65	457.08
	1290.01	20.08	456.80
1300	1310.22	20.21	456.21
	1330.39	20.17	455.86
	1350.58	20.19	455.45
	1370.71	20.13	455.06
	1390.74	20.03	454.66
1400	1411.09	20.34	454.09
	1431.32	20.23	453.93
	1451.55	20.23	453.80
	1471.78	20.23	453.67
	1491.93	20.15	453.71
1500	1512.29	20.35	453.82
	1532.74	20.46	453.80
	1552.96	20.21	454.02
	1573.07	20.11	454.55
	1593.16	20.09	455.21
1600	1613.25	20.09	454.91
	1633.62	20.37	453.97
	1653.62	20.00	453.40
	1673.95	20.32	453.14
1700	1694.17	20.23	452.88
	1714.57	20.39	452.60
	1734.72	20.16	452.30
	1754.98	20.26	451.87
	1775.33	20.35	451.40
1800	1795.88	20.55	451.10

DEPUTACIÓN PROVINCIAL DE OURENSE

Vías e Obras

DELINEADO:

O AUTOR do PROXECTO

O ENXENEIRO XEFE DO SERVIZO DE VIAS E OBRAS

TITULO do PROXECTO

INVENTARIO de ESTRADAS MUNICIPAIS
CONCELLO de SAN CRISTOVO de CEA

DATA: XANEIRO 2014

CLAVE:

ESCALAS: E H 1: 2000 E V : 200

GRAFICA 0 20 40

TITULO do PLANO:

PERFIL LONXITUDINAL
OU - 76096

N. PLANO:

FOLLA 3 DE 6

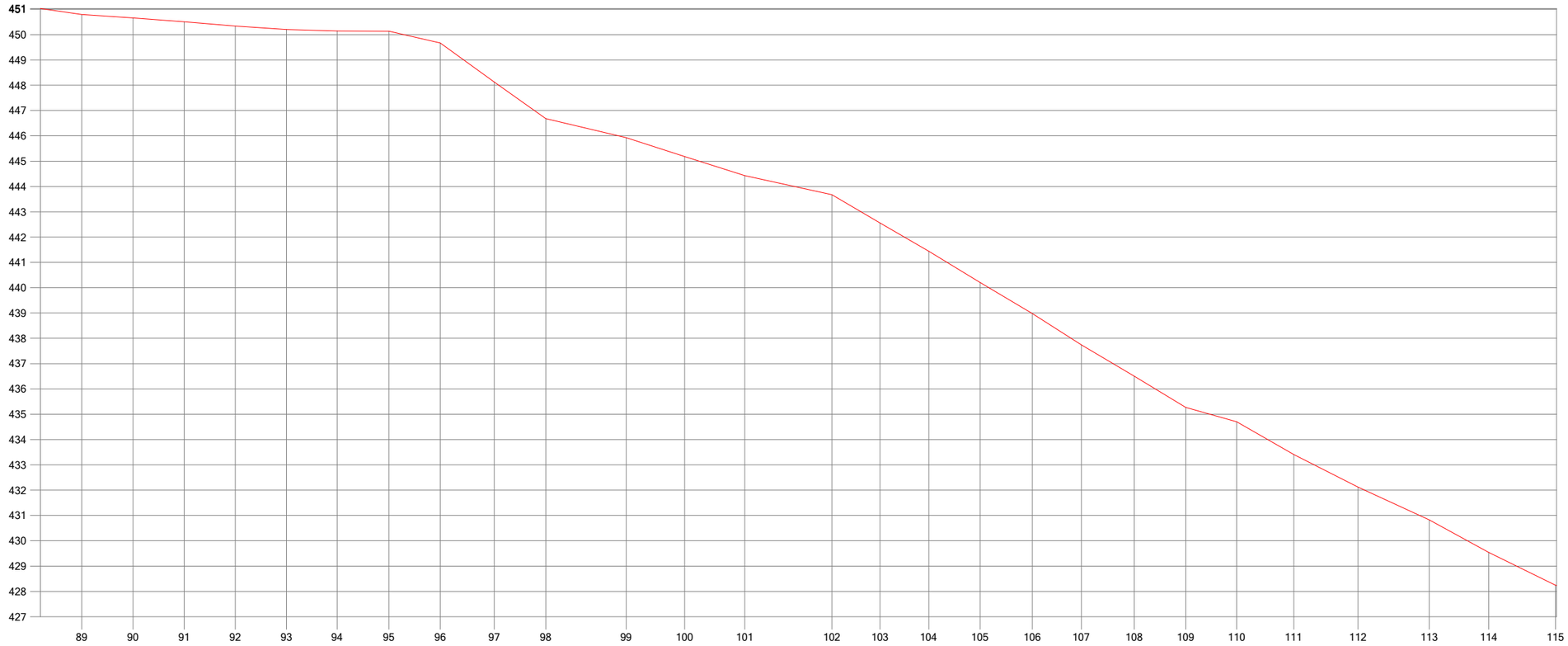

P.K.	1800				1900					2000						2100						2200						2300						2400
DISTANCIAS AL ORIGEN		1816.35	1836.64	1856.90	1877.12	1897.37	1917.40	1937.90	1958.26	1979.62	1999.96	2031.79	2054.98	2078.78		2113.24	2132.25	2151.52	2171.85	2192.55	2211.90	2232.83	2253.25	2273.44	2295.99	2321.45	2349.59	2373.15	2399.57	
DISTANCIAS PARCIALES		20.47	20.29	20.27	20.22	20.25	20.02	20.50	20.36	21.37	20.34	31.83	23.19	23.79		34.46	19.01	19.26	20.34	20.69	19.36	20.93	20.41	20.19	22.55	25.46	28.15	23.56	26.42	
COTAS DE TERRENO		450.79	450.66	450.51	450.34	450.20	450.14	450.13	449.67	448.13	446.68	445.93	445.18	444.43		443.68	442.56	441.44	440.21	438.97	437.74	436.51	435.27	434.70	433.41	432.12	430.83	429.54	428.25	

DEPUTACIÓN PROVINCIAL DE OURENSE

Vías e Obras

DELINEADO:

O AUTOR do PROXECTO

O ENXENEIRO XEFE DO SERVIZO DE VIAS E OBRAS

TITULO do PROXECTO

INVENTARIO de ESTRADAS MUNICIPAIS
CONCELLO de SAN CRISTOVO de CEA

DATA: XANEIRO 2014

CLAVE:

ESCALAS: E H 1: 2000 E V : 200

GRAFICA 0 20 40

TITULO do PLANO:

PERFIL LONXITUDINAL
OU - 76096

N. PLANO:

FOLLA 4 DE 6

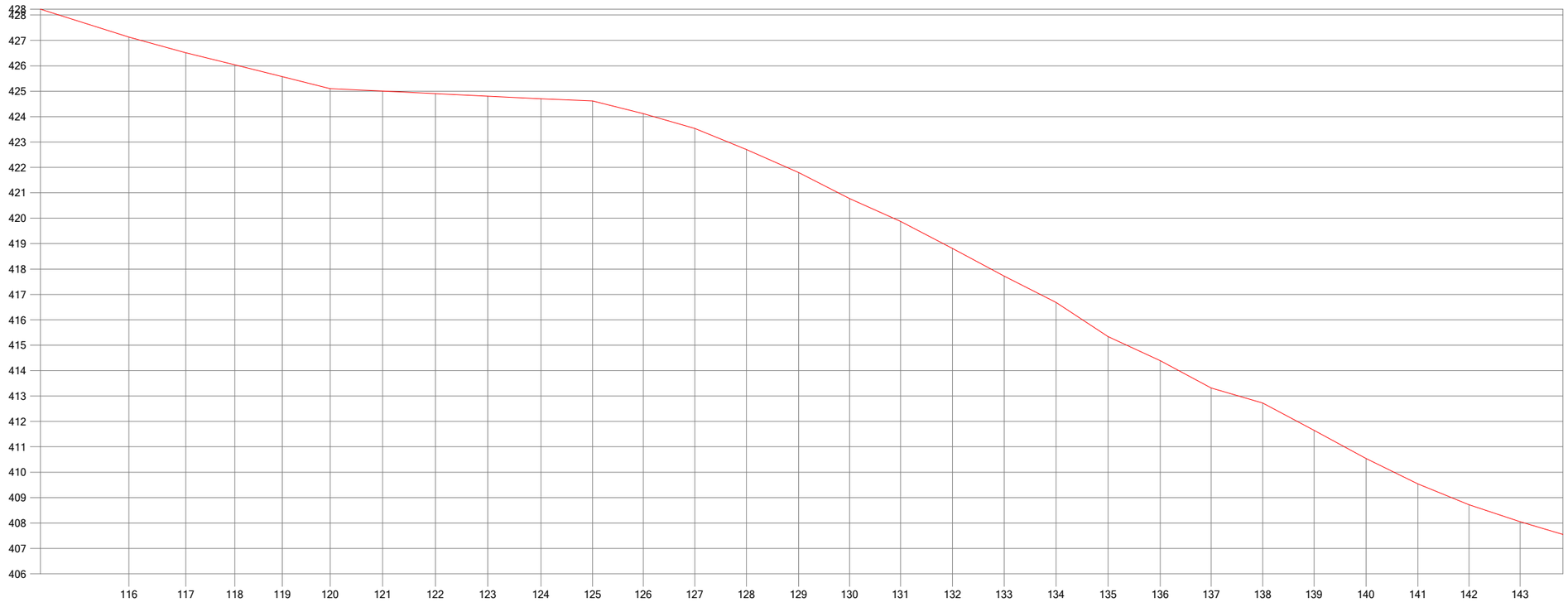

P.K.	2400				2500				2600				2700						2800					2900				3000
DISTANCIAS AL ORIGEN		2434.87	2457.34	2476.64	2495.34	2514.20	2534.91	2555.66	2576.29	2597.29	2617.59	2637.61	2657.87	2678.25	2698.81	2718.89	2738.92	2759.45	2779.80	2800.26	2820.74	2841.32	2861.36	2881.68	2901.89	2922.40	2942.84	2962.95	2983.15
DISTANCIAS PARCIALES		35.30	22.47	19.29	18.71	18.85	20.71	20.76	20.62	21.00	20.30	20.02	20.26	20.38	20.56	20.08	20.03	20.53	20.35	20.45	20.49	20.57	20.04	20.33	20.21	20.51	20.45	20.11	20.20
COTAS DE TERRENO		427.13	426.51	426.04	425.57	425.10	425.00	424.90	424.80	424.70	424.62	424.12	423.54	422.71	421.80	420.77	419.88	418.81	417.72	416.69	415.34	414.39	413.32	412.72	411.65	410.54	409.54	408.71	408.05

DEPUTACIÓN PROVINCIAL DE OURENSE

Vías e Obras

DELINEADO:

O AUTOR do PROXECTO

O ENXENEIRO XEFE DO SERVIZO DE VIAS E OBRAS

TITULO do PROXECTO

INVENTARIO de ESTRADAS MUNICIPAIS
CONCELLO de SAN CRISTOVO de CEA

DATA: XANEIRO 2014

CLAVE:

ESCALAS: E H 1: 2000 E V : 200

GRAFICA 0 20 40

TITULO do PLANO:

PERFIL LONXITUDINAL
OU - 76096

N. PLANO:

FOLLA 5 DE 6

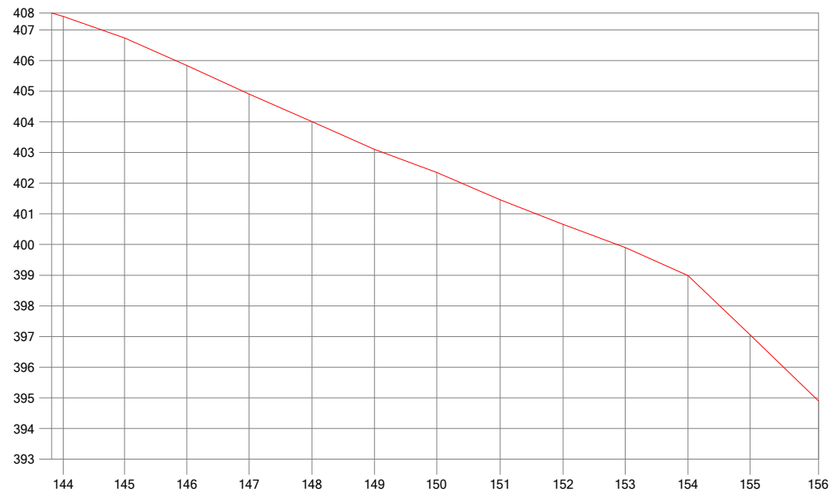

P.K.	3000					3100					3200		3250
DISTANCIAS AL ORIGEN	3003.78	3023.81	3044.15	3064.44	3084.92	3105.32	3125.60	3146.29	3166.92	3187.13	3207.60	3227.83	3250.18
DISTANCIAS PARCIALES	20.63	20.02	20.34	20.29	20.48	20.40	20.28	20.69	20.63	20.21	20.47	20.23	22.35
COTAS DE TERRENO	407.44	406.74	405.84	404.90	404.00	403.10	402.35	401.46	400.65	399.90	398.99	397.06	394.90

DEPUTACIÓN PROVINCIAL DE OURENSE

Vías e Obras

DELINEADO:

O AUTOR do PROXECTO

O ENXEREIRO XEFE DO SERVIZO DE VIAS E OBRAS

TITULO do PROXECTO

INVENTARIO de ESTRADAS MUNICIPAIS
CONCELLO de SAN CRISTOVO de CEA

DATA: XANEIRO 2014

CLAVE:

ESCALAS: E H 1: 2000 E V : 200

GRAFICA 0 20 40

TITULO do PLANO:

PERFIL LONXITUDINAL
OU - 76096

N. PLANO:

FOLLA 6 DE 6

SERVICIO DE VIAS E OBRAS